POBLACION GENERAL DE ESPAÑA, SUS REYNOS Y PROVINCIAS, ...

Juan Antonio de Estrada

Digitized by Google



Digitized by Google

F. A. 2074

POBLACION GENERAL
DE ESPAÑA,

EDV

SUS REYNOS, Y PROVINCIAS, CIUDADES,

VILLAS, Y PUEBLOS, ISLAS ADYACENTES,

Y PRESIDIOS DE AFRICA.

ESCRITA POR EL PAGADOR

DON JUAN ANTONIO DE ESTRADA.

NUEVA IMPRESION CORREGIDA.

TOMO SEGUNDO.

NORMAL CENTRAL DE MAESTROS
BIBLIOTECA

EN MADRID,

EN LA IMPRENTA DE ANDRES RAMIREZ.

CON LICENCIA

AÑO MDCCLXVIII.

Digitized by Google

Digitized by Google

TABLA DE LOS REYNOS, y Provincias que se contienen en este segundo Tomo.

Descripcion del Reyno de Granada, fol. 1.
Del Reyno de Murcia, f. 46.
Del Reyno de Galicia, f. 64.
Del Señorío de Vizcaya, f. 97.
Del Reyno de Navarra, f. 125.
Del Reyno de Aragon, f. 148.
Del Reyno de Valencia, f. 196.
Del Principado de Cataluña, f. 277.
Del Condado de Cerdaña, f. 345.
Del Condado de Rosellon, f. 347.
De las Islas de Mallorca, Menorca, é Ibiza, f. 357.
Del Reyno de Portugal, f. 370.
Del las Islas Terceras, ó de los Azores, f. 493.
De las de Canarias, f. 497.
De los Presidios de Africa, f. 501.

DES-

Digitized by Google

Digitized by Google

DESCRIPCION DEL REYNO DE GRANADA.

L abundantisimo, fuerte y celebrado Reyno de Granada, denominado asi por su ciudad Metropoli; situado tambien en la ultima parte de la Bética ó Andalucía: estendido sobre la costa del mar Mediterraneo, llamado antiguamente la Provincia de *Illiberia* tiene al Oriente el Reyno de Murcia, al Norte parte de Castilla, Reynos de Jaén y Cordova: al Poniente el de Sevilla, y al Medio-dia el referido mar Iberico. Dilatase su longitud por 60. leguas: en latitud 25. y en circunferencia 180. Fueron en los primeros siglos mas dilatados sus límites, que alcanzaban á tener 33. ciudades: al presente 18. con famosas villas y lugares. Comprehende un Arzobispado, que es Granada; tres Obispados, Malaga, Almería y Guadix: las demás Ciudades son Ronda, Antequera, Baza, Loja, Santa Fé, Marbella, Vera, Muxacra, Alhama, Valez-Malaga, Almuñecar, Huescar, Motríl y Purchena. La Historia de Luis del Marmol añade dos mas, que son Uxijar y Codba en las Alpujarras. Todo este Reyno, por la mayor parte, es montuoso, goza de benigno Cielo, templados ayres, y tan moderados, que pocas veces le inflaman ardores del Estío, ni in-

clemencias del Invierno. Es fertilisimo, pues están sus valles cubiertos de arboledas, huertas y jardines; las vegas de utilisimas plantas; los collados de viñas y frutales. Donde no llega el cuidado de la agricultura, se halla adornado de laureles, arrayanes y otros frondosos troncos; siendo en general abundantisima la cosecha de pan, vino, aceyte, legumbres, hortalizas, todas especies de frutas y flores. No le falta grana, copiosa cantidad de azucares, que provee el continente de España, cristalinas y deliciosas aguas, miel, cria de gusanos de seda. Tiene curiosas fabricas de varias y estimadas labores. Está todo poblado de ganados, caza y aves. Sus rios crian regalada pesca, sin la que dán los mares. Las sierras en las Costas maritimas están preñadas de riquisimos metales. Sus rentas importaban á los Reyes Moros (conforme á Estevan de Garibay) diez millones de ducados. Se alistaban en campaña 7y. caballos y 100y. infantes. Al presente pueden servir á sus Monarcas con 4y. caballos y 14y. infantes. Es en fin este Reyno tan deleytable y ameno, que los Moros hacen todavia publica oracion en sus Mezquitas para que Alá les buelva este delicioso Paraíso, que tanto estimaban. En la série de sus Reyes, por los años 1228. (segun Pedrosa) fue el primero Abembuc, y dominaron 256. años, hasta que le conquistaron los esclarecidos Reyes Catholicos D. Fernando y Doña Isabél en 1492. despues de diez años, como los Griegos á Troya; con cuya gloriosa accion libertaron á España de la dura opresion de los Agarenos, aumentando laureles á sus triumphos, glorias á la nacion Española, y dominios á la Religion Christiana; en cuyo tiempo le dominaba el Rey Mahomad. Hace por armas en escudo de plata una granada verde, descubriendo sus rubicundos granos,

y

y al timbre una corona.

Predicó aqui el Sagrado Evangelio nuestro patron Santiago. Tiene la Dignidad de Adelantado Mayor de este Reyno la casa de los Duques de Maqueda. Sus gentes son valerosas y de gran trabajo ; templados y diestros para la Milicia , con prudente aviso ; inclinados á las ciencias, estimando mucho la honra , y hablan la lengua Castellana elegantemente.

Ciudad de Granada.

ES la ciudad de Granada dignisima cabeza de su Reyno, plantada en las deliciosas faldas de Sierra-Nevada : la bañan los rios Darro y Genil , que riegan sus alamedas , jardines, huertas, arboledas , siendo con justa razon una de las mas celebradas de España , fertilisima de pan , vino, aceyte , varias y sabrosas frutas , legumbres , verduras , lino , miel , pescados , cazas , aves , ganados, seda , grana , y de quanto puede apetecer el insaciable apetito humano. Es regaladisima en Verano por la abundancia de nieve , y temperamento tan benigno : tiene minerales de oro , plata , hierro , plomo , sal , finisimos jaspes , alabastros y otras estimadisimas piedras ; rica en tratos y mercancías, labrando telas de varios generos y de matizes especiales. Está cercada de antiguos muros , de que sobresalian 1030. torres (segun Pedraza) pero hoy están algunas arruinadas ; con dos leguas de circunferencia de murallas , y por ellas veinte puertas para su comercio : dentro quatro plazas , entre ellas la espaciosa de Vivarrambla , de 600. pies de largo , y 180. de ancho. Sus calles no muy espaciosas , en ellas el celebrado Zacatin , donde están las tiendas de los mercaderes con todos surtimientos:

el Triumpho, plaza hermosa, que iluminada de noche con muchos faroles, es recreo y paseo de sus moradores: el fuerte Alcazar de la Alhambra, tan magestuoso que él solo representa otra ciudad, fabrica del Rey Mahomad-Mir, año 1271. y dentro otra Real casa labrada el de 1526. dos castillos, uno de Torres *Bermejas*, y otro de *Bataobi*: Generalife, Retiro Real, recreo con riquisimas fuentes y mejores aguas. Llegò à tener en tiempo de los Agarenos 70ų. moradores, hoy se reputa por 50ų. vecinos, muchos caballeros, mayorazgos y gente noble, divididos en 24. Parroquias, 20. Conventos de Religiosos, 18. de Monjas, y 13. Hospitales. Goza preeminencia de voto en Cortes, y por armas las referidas en su Reyno.

Gobiernala un Corregidor, 55. Ventiquatros y 32. Jurados. Ilustrala la Real Chancillería, trasladada de Ciudad-Real año de 1505. Componese de un Presidente, 16. Oidores y Fiscal, quatro Alcaldes del Crimen, uno de Hijos-Dalgo, y sus Fiscales, cuya jurisdicion alcanza desde el Tajo al mar: el Santo Oficio de la Inquisicion traido de Jaén año de 1526. Universidad puesta por el Emperador Carlos V. año 1531. con cinco Colegios. Sobre su fundacion hay varias opiniones, porque el Rey Don Alonso *el Sabio* con otros Autores afirman la cimentaron Pyrros y su esposa Liberia, hija del Rey Hispan, años del mundo 2321. antes de la humana Redencion 1640. llamandola *Illiberia*, aunque algunos quieren que esta sea Elvira. El Doctor Contreras la atribuye al Patriarca Noé, dandola el nombre de *Crana*, por una hija suya; otros á *Granata*; hija de Hercules. El Moro Rasis y Marieta refieren es poblacion de los Hebréos, quando vinieron á España con Nabucodo-

donosor, ó expulsos por los Emperadores Vespasiano y Hadriano, nombrandola *Granad*, que segun Arias Montano significa ciudad de *Peregrinos*, y es mas seguro en quanto al nombre; pero en su origen, me atengo á lo primero.

El P. Mariana saca su etymología de una gruta de su sitio, donde sus nacionales exercitaban el arte de Nigromancia, que despues habitaron los soldados del Capitan Tarif, hijo de *Nata*, ciudad de Syria; y como los Arabes llaman á la cueva *Gar*, juntaron ambas voces y compusieron *Gar-nata*. Luis del Marmol, que es mas versado en las cosas de los Moros, dice la apellidaban por los años de 1013. *Iznarroman*, que suena *Castillo del Granado*: y finalmente resuelve Pedraza, que los Phenicios la impusieron *Granada*, interpretado *fertil* y *abundante*. Predicó aqui el Apostol Santiago, y continuó su Discipulo S. Cecilio, su primer Pastor, en los años 58. al qual veneraron por patron. En el presente siglo se acabó su bella Cathedral, alta, clara, primorosa y rica; componese de 7. Dignidades, 12. Canonicatos, los mismos Racioneros, alcanzando su Arzobispado 194. Pilas Bautismales, que rentan á su Prelado 50y. ducados. Aqui se celebró Concilio *Illiberitano* (y no en Colibre de Cataluña, como acomodan ciertos Escritores) afirmando todos fue este el primero que se celebró en España por el siglo quarto, cuyo año es dificil de averiguar. Poseyeronla Moros desde 714. hasta el de 1492. siendo Silla y Corte de sus Reyes. La conquistaron los esclarecidos Principes Fernando V. y su esposa Doña Isabél, Viernes á 6. de Enero, solemne festividad de la Epiphanía; con cuya conquista se perficionó la célebre y prodigiosa restauracion de nuestra España, aumentando el nuevo Reyno de Granada á su Im-

pe-

perio. Entrando á tomar posesion del Alhambra, mandaron al Conde de Tendilla (á quien hicieron merced de la Alcaydía de la ciudad) y al Comendador Mayor de Leon Gutierre de Cardenas, colocasen encima de la torre de Comares la Cruz que llevaba el Cardenal D. Pedro de Mendoza Primado de las Españas , y luego la vandera ó pendon Real , y el que traía el Maestre de Santiago ; y los Reyes de Armas repitieron en altas voces : *Granada* , *Granada* , *por los Reyes Don Fernando y Doña Isabél.* Lo refiere Hernando del Pulgar *in Hist. Reg. Catholic. cap.* 93. *fol.* 268. hallando dentro 200y. personas , honrandola con el titulo de *Muy Noble y Muy Leal.* Asimismo la ennobleció con mandar , que en los titulos Reales se antepusiese á otras muchas ciudades de estos Reynos , que gozaban de esta preeminencia , especialmente á Toledo , que lo reclamó y contradixo ; pero prevaleció la voluntad de los Reyes. Consta de Salazar de Mendoza *Monarq. Hisp. lib.* 3. *tit.* 7. Fundaron una Real Capilla para sus entierros , incorporada á la Santa Iglesia , la que erigieron Metropoli por mano del referido Arzobispo de Toledo D. Pedro Gonzalez de Mendoza, con Bulas del Papa Alexandro VI. dexando por primer Arzobispo á D. Fr. Fernando de Talavera , su Confesor , del Orden Geronymiano , natural de Talavera de la Reyna.

Hizo el rendimiento y entrega de esta ciudad *Mahomad* llamado el *Chico* , su ultimo Rey , en numero XXI. y saliendo de ella en un caballo puesto sobre el cerro , llamado por esto del *Suspiro*, que descubre toda la ciudad , lloró enternecido ; y viendole la Reyna *Zorayra* , madre ó madrastra, dixo : *Justa cosa es , el Rey Chico llore como muger, pues no supo defender la ciudad como hombre.* Adelan-

Digitized by Google

lante llegando esto á noticia del Emperador Carlos V. que estaba en la Alhambra, respondió: *Mucha razon tuvo la madre, y ninguna el hijo: Si yo fuera èl, antes eligiera esta Alhambra por sepultura, que vivir, fuera de ella, Rey de las Alpujarras.* Pasóse el expulso Principe quatro años adelante al Africa, donde en lugar de acogimiento, con rabia le sacaron los ojos, dexandole morir miserablemente.

Aqui se venera el glorioso cuerpo del padre de los pobres S. Juan de Dios, donde murió y gastó parte de su vida prodigiosa, en su Convento Hospitalario, en que en el presente año de 1746. se está labrando magnifico Templo, de exquisito primor y mayor grandeza, como lo son todos los demás de esta ciudad, que pueden competir en arte y adorno con los mejores de España.

Está el Sacro Monte regado con sangre de innumerables Martyres: relicario precioso y esmero de la mayor devocion, con tantas cuevas como Oratorios; y un Colegio de muchas Cathedras, fundacion Real. El camino está lleno de cármenes, salidas y paseos deliciosos, cubiertos de flores de grande recreacion. Enriquece á esta ciudad, donde se venera la milagrosa Imagen de nuestra Señora de las Angustias en su Parroquial Iglesia, esmaltada de preciosos y exquisitos jaspes, plata y otros adornos, cuyas excelencias, devocion y milagros pedian una larga narracion. Está dos leguas de esta ciudad el soto de Roma con Palacio Real y un famoso bosque, sitio delicioso, lleno de caza, cria de faysanes, y quanto se puede apetecer para la mas completa recreacion. La vega de Granada es bien nombrada: está pobladisima de lugares, con tanta fertilidad y abundancia de viñas, huertas y heredades, que no dá ven-

ventaja en cosa alguna á las mas sobresalientes del Orbe.

Ciudad de Malaga.

LA famosa ciudad de Malaga, puesta en una playa de las mas frequentadas del Mediterraneo iberico baxo del dominio de Escorpion, distante de Antequera siete leguas, de Ronda once, de Marbella cinco, y las mismas de Velez-Malaga, está plantada en forma circular en un llano, rodeada de intrincados montes, menos por Levante, que la ciñen las saladas ondas, y cercan torreados muros. Al Occidente la riega *Guadalmedina*, voz Arabiga, interpretada *Rio de la ciudad*, y otro que le pasa no muy lexos, teniendo su nacimiento junto á Monda, y pasando al pie de la sierra de Cartama, viene á desaguar media legua de esta ciudad, con nombre de *Guadalquiveyo*; los naturales le llaman *rio de Malago*. Se ostenta á la vista su antigua fortaleza Alcazaba sobre el muelle, que tenia antes duplicadas murallas con 110. torres, de donde sale un camino cubierto de 800. pasos de largo, para comunicarse con el castillo de Gibralpharo, nombre compuesto del Griego *Pharos*, y del Saraceno *Gibel*, que se interpreta *Monte de la atalaya*, puesto en lo mas eminente, sobre un cerro que la predomina en forma de corona, labrado por Gibél Arraez su Gobernador año de 1280. Es tan antigua la fundacion de Malaga, que dice el P. Roa fue de las primeras de España; pero es mas cierto la cimentaron los Phenices en los años 3440. del mundo criado, y 521. antes de la humana Redencion, llamandola *Malago*, por un Capitan de ellos nombrado *Malagón*, y mudada la *o* en *a*, se dixo *Malaga*. Andando tiempo la habitaron Griegos, y la pusieron *Mænance*: despues

pues los Carthagineses con *Maharbal* su Capitan la reedificaron en 334. Por esto algunos les atribuyeron su origen. Anduvo entre Romanos y Godos hasta los Agarenos. Mesa escribe lo mismo, y que con poca alteracion dixeron *Melaca* ò *Malaca*. Tienese recibido, con no pocos Historiadores, que antes de la pérdida de España se decia *Villa-Viciosa*, por la abundancia general de su fertilisima campiña, y no por los vicios de sus naturales, que algunos han supuesto para sacar rigurosa analogía. Añaden tambienn que el nombre de *Malaga* se deriva de *Mala-Cava*, por haverse embarcado aqui la Cava ó Florinda, hija del Conde D. Julian, quando pasò á Africa con su padre, para entregar la patria á los Moros, y dar principio á esta traycion. Un Moderno tiene esto por cuento inventado de cantares de los Moros, de donde lo tomó el Arzobispo D. Rodrigo, y siguieronle Florian de Ocampo, Morales y Garibay, copiando de estos Mariana; y siendo cierto, que el Moro Rasis lo trae en su Historia, que aunque no sea esta de las mas bien recibidas, hace alguna fuerza, por ser el mas llegado á aquel tiempo, y porque no hay razon fuerte que obligue á persuadir sería impostura de los Moros, pues antes bien era contra ellos suponerse la conquista con la inteligencia que refieren, pudiendo dárla unicamente al valor de sus armas; siendo tambien tradicion antiquisima, recibida entre los naturales de Malaga, que una puerta que permanece hoy condenada en la dicha Alcazaba, que corresponde al muelle, es por dónde salió la infausta Cava á embarcarse para Ceuta: por lo que parece hace esto mas fuerza, que conjeturas voluntarias.

Poseida de los Moros, labraron las atarazanas,

nas capaces, que sirven hoy de quarteles á la tropa, y almacenes, en que antiguamente se fundia artillería, y tenian maestranzas, con muchos hornos para hacer biscocho á las armadas. Tiene uno de los mejores puertos del Mediterraneo, con nuevo muelle reedificado sobre el antiguo, empezado el año de 1718. que acabado podrán anclar 200. navios de guerra, asegurados debaxo de cadena. Al presente entra 60. toesas dentro del mar, y faltan otras tantas. Tiene su castillo en el medio con foso y puente levadiza, artillería y almacen. El antiguo fue fabricado á los 1488. años de nuestra Redencion. Entraba en las salobres ondas 530. varas, con quatro escaleras ó gradas, y en ellas 24. columnas y argollones de bronce, donde se amarran todo genero de embarcaciones. Hay una Capilla para celebrar el Santo Sacrificio del Altar á las gentes que cargan y descargan para varias partes del Orbe, con que la hacen rica y célebre en comercio, y abastecida de todo quanto se puede desear. Tienen una puente para comunicacion del Perchél, que llaman de Santo Domingo. La entrada por qualquiera parte terrestre es penosa é incommodada de pedrosos montes; pero fructíferos, con afamadas viñas, que rinden el mejor vino llamado de Pedro Ximenez, y regaladas pasas, de la estimacion del Norte, que sacan annualmente: importan sus rentas mas de 900ỿ. ducados al año. Se hallan hermosas huertas, algunos jardines, almendros, naranjos y limones; abunda de pan, pescado, cazas, aves, y de todo genero de regalo. Su Cielo es alegre, la vista del mar espaciosa. Está cercada de antiguos muros reedificados año de 1535. de orden del Emperador Carlos V. con nueve puertas, las quatro al mar.

Habitanla 12ỿ. vecinos, mucha gente noble, ca-

ba-

balleros, mayorazgos y casas de comercio, divididos en quatro Parroquias, trece Conventos de Religiosos, nueve de Monjas, dos Colegios, dos Beaterios, muchas Ermitas y cinco Hospitales. Es vistosa y deleytable la ribera, que sirve de paseo, camino del muelle. Tenia Corregidor, hoy la manda un Gobernador de las armas, y el Comandante General para la Costa y Reyno de Granada, que reside en ella. Tiene 24. Regidores y Jurados. Hace por armas en escudo las imagenes de sus patronos S. Cyriaco y Santa Paula, hermanos (martyrizados alli) y las dos referidas fortalezas Alcazava y Gibralfaro, con un mote que dice: *Tanto monta*. Predicó aqui el Apostol Santiago: se halla por su primer Obispo á Patricio, que oró en el Concilio Iliberitano.

El mayor blason de esta ciudad es haver procreado á *Cayo Cornelio*, Centurion de Cafarnaum, el primero de los Gentiles que creyó á Christo Señor nuestro, haviendole curado su criado, que estaba paralytico. Bautizòle Santiago en esta ciudad, que le acompañó desde Jerusalén. Bolvió á salir despues, y se restituyó á su patria con el Apostol S. Pablo. Este fue padre de Cayo *Opio*, Centurion, que tambien confesó á nuestro Redentor por Hijo de Dios, viendole espirar en la Cruz; recibió el Sagrado Bautismo por mano de S. Barnabé, y fue tercer Obispo de Milán, el qual vino á España con el Apostol Santiago año de 37. y hay quien diga fue natural de Italica; pero huvo tres de este nombre, el de Cafarnaum, es cierto era de aqui, y progenitor de la noble familia de Castillo en España.

Poseyeron esta ciudad los Moros 773. años, hasta el de 1487. Sabado 18. de Agosto, que la conquistaron los Reyes Catholicos, despues de tres

meses de cerco. Entraron á manera de triumpho el dia siguiente, Domingo 19. siendo el primero que entró en ella á caballo el Comendador Mayor de Santiago; y puso en una de las principales torres de la Alcazaba el pendon de la Cruz del Apostol Santiago, y el estandarte Real de las armas del Rey y la Reyna Doña Isabél. Asi lo trae Don Pedro de Ulloa Golfin, caballero del Orden de Alcantara, del Consejo Real de Castilla en su libro *Origen de levantar Pendones á la Coronacion de los Reyes, cap. IV. pag. 26.* La defendieron 15ɱ. barbaros, fuera de 20ɱ. vecinos, mandando la poblar de Christianos nobles, y consagrar la Mezquita de Gibralfaro en Iglesia de S. Luis Obispo, por el Cardenal de España Don Pedro Gonzalez de Mendoza, Arzobispo de Toledo, con Bulas del Papa Inocencio VIII. poniendo por su Pastor á D. Pedro de Toledo Canonigo de Sevilla. Despues año 1522. se labró y edificó la Cathedral, que permanece al presente: componese de 8. Dignidades, 17. Canonicatos, 12. Racioneros; alcanzando su Obispado 108. Pilas Bautismales, que rentan al Prelado 60ɱ. ducados. Lo que hasta aqui sirve, es solo la Capilla mayor, obra insigne, magestuosa, clara y alegre; y se está labrando el resto del cuerpo de esta Diocesis desde el mes de Octubre de 1719. Si corresponde á lo que se vé de lo antiguo, será de las mejores de España; viendose yá una hermosa fachada de piedras jaspes de varios colores, dos torres y tres naves de agigantada eminencia: la silleria del Coro es singular: el Tabernaculo de hechura pyramidal en medio de la obra de la Capilla, es de exquisita arte. Es de patronato del Rey, como todas las demás de este Reyno.

Padecieron los moradores de esta ciudad un gran

gran contagio y rigorosa pestilencia de ciertos carbunclos ó landres, á modo de secas, con tan venenosa malicia, que en quarenta dias acabaron la vida 209. personas, empezando á primeros de Mayo de 1637. En el de 1649. huvo otra, en que murieron la mayor parte de sus habitadores, y mejoraron por medio de la invocacion que hicieron al Santisimo Christo, á quien dieron desde entonces el titulo *de la Salud*: el qual se venera en una Capilla immediata á la plaza en las casas de Cabildo. Es asimismo de gran consuelo para este pueblo el soberano Simulacro y milagrosa Imagen de nuestra Señora *de la Victoria*, colocada en un rico Camarin en el Real Convento de Minimos de San Francisco de Paula, llamados Victorianos, por esta Imagen que les dió el Rey D. Fernando IV. quando en la toma de esta ciudad (cuya sagrada y hermosa efigie traia en su Real pavellon, como seguro norte de tan gloriosas conquistas,) en gratitud de una carta que recibió el Rey del Santo Patriarca S. Francisco de Paula, en la que le exhortaba á la permanencia del cerco, porque se le entregaria presto, como sucedió, dando el Rey muchas tierras y heredamientos á esta Religion en las cercanias de la ciudad. Son las calles de ella estrechas, la plaza aunque no es proporcionada su hechura, es capáz, con una copiosa fuente de perenne agua, no siendo abundantes en el Estío las demás que tiene. Si se acaba el puente fabricado sobre el rio para la conducion del agua de la fuente del Rey, que intentaron traer, sobre ser su calidad la mejor, estará mas abastecida.

Está sujeta esta ciudad tambien á inundaciones por las muchas aguas, que le baxan del cerro de S. Christoval y otros; y la que trae la referi-

Ciudad de Almería.

BAte el mar Mediterraneo la playa donde está la ciudad de Almería cercada y murada de torreones, en sitio llano, con surgidero poco abrigado para las embarcaciones que le llegan. Goza benigno Cielo, templado ambiente, con tanta fertilidad, que en todos tiempos del año se cogen flores. Tiene vistosas palmas, plátanos, terebyntos, naranjos, y demás arboles agrios y dulces; produciendo su fertilisima tierra aceyte famoso, seda, semillas, cazas, aves, mucha pesca y salinas, criando muchas piedras finas y agatas (que dieron nombre al Cabo de Gata, alli inmediato): asimismo preciosos alabastros en la sierra de *Filaures*. Pasa por medio de la ciudad debaxo de tierra un rio copioso, digno de ponderarse. Fué grande poblacion en lo antiguo, pues corria por refrán: *Quando Almería era Almería, Granada era su Alquería.* Al presente la habitan 2y600. vecinos, divididos en quatro Parroquias, tres Conventos de Frayles, uno de Monjas, un Hospital y diez Ermitas. Es gobernada por un Gobernador, que llaman Capitan á Guerra, 24. Regidores, Alferez Mayor; y el Alcayde perpetuo de su fortaleza y castillo lo es el Duque de Maqueda y Naxera.

Fundaronla los Phenicios segun Estrabon, ó los Penos conforme á Plinio, y se llamó *Abdera*, que tenia derecho de batir Medallas, como se vé por las que permanecen, aunque algunos dicen que ésta estaba al Occidente de Almería donde hoy Adra. Tarapha refiere, que con accidentes del tiempo se arruinó, hasta que *Amalarico*, Rey Godo, la reedificó por los de 528. del Divino Nacimiento, imponiendola su nombre, hoy *Almería*. Nebrija di-

Digitized by Google

dice es voz Arabiga, interpretada *Espejo*, por uno que los Moros tenian aqui, como el que se referirá en la Coruña, donde veian los navios surcando el mar, al qual llaman *Esmerin*, y que de aí se deriva *Almería*. Predicó en ella el Sagrado Evangelio S. Indalecio año 66. quedando por su primer Prelado y su patron; cuyo cuerpo se venera y está colocado en el Real Convento Aragonés de S. Juan de la Peña; el Arzobispo de Granada D. Antonio Calderón afirma desembarcó aqui el Apostol Santiago año 37. con los doce Discipulos, quando vino á España.

Ganóla primera vez de Moros Don Alonso VIII. de Aragon, dicho el Emperador, en compañia de D. Ramón Berenguél Conde de Barcelona, cuñado suyo, á 17. de Octubre de 1147. sacando ricos despojos, que llevaron los Catalanes, dando principio con ellos al thesoro afamado de aquella ciudad. Entre ellos se halló un plato de Esmeralda ó calcedonia muy grande, en que el vulgo dice cenó Christo Hijo de Dios la noche de la Cena con sus Discipulos: opinion que está recibida de algunos. (Clemente Alexandrino, *lib.* 2. y Beda *cap.* 3. traen, que el Señor cenó en plato humilde.) Es de figura de seis puntas, y de valor excesivo, además de ser estimable Reliquia Cupo en suerte á los Genoveses, por haver venido con gruesa armada á su conquista, y le guardan entre sus thesoros, por cuya ocasion tomó esta ciudad las armas de esta Señoría, en escudo plateado la Cruz de color roxo de S. Jorge, añadiendo orla de castillos y leones, y tambien de granadas, insignias de este Reyno, á quien quedó adjudicada; pero bolviendo al imperio Africano en 1158. la conquistó D. Fernando V. y su esposa Doña Isabél en 22. de Diciembre de 1490.

erigiendo la antigua Cathedral, dexando por su Obispo á D. Juan de Ortega, natural de Burgos; despues D. Fr. Diego de Villaizán, quarto Obispo suyo, fabricó el permanente Templo, servido de seis Dignidades, ocho Canonicatos y seis Racioneros. Alcanza este Obispado mas de setenta Pilas Bautismales, que rentan al Pastor 6y. ducados, sin carga alguna de pension. Trabajase aqui mucho esparto, cables y maromas, de que tiene mucho trato.

Ciudad de Guadix.

YAce la ciudad de Guadix en lo llano de un hondo valle, rodeada de huertas y arboledas de gran frescura y recreacion: siendo lo demas de su circuito cerros, fragosas peñas, tan intrincadas y asperas, que se juzga por inaccesible su entrada. Cercanla fuertes muros y hermosas torres, bañandola el rio *Fardes*. Es amena y deleytosa, con regaladas y cristalinas fuentes, fertil de pan, vino, frutas, cria de ganados, caballos, caza, aves y medicinales hiervas. Habitanla 1500. vecinos: muchos caballeros mayorazgos, divididos en tres Parroquias, quatro Conventos de Frayles y dos de Monjas, con jurisdicion de quince pueblos en ocho leguas de termino. Hace por armas en escudo quartelado yugos y flechas atadas contrapuestas. Fundaronla los Phenices, llamandola *Acci*. Los Romanos la levantaron Colonia, dicha *Gemela*, y fue *immune*. Ultimamente la reedificaron Moros, imponiendola el nombre que hoy tiene de *Guadix*, que explica *Rio de vida*. Predicó en ella la Fé de Christo San Torquato, uno de los Discipulos de Santiago, que vino á España á los 56. años despues de la venida del Redentor

tor al mundo, embiado desde Roma por S. Pedro y S. Pablo, como queda referido en el Tomo I. y quedó por su primer Pastor y patron, martyrizado en ella: cuyo cuerpo veneran en el Monasterio de S. Benito de Celanova en este Reyno, aunque hay opinion está en esta Cathedral. Tiene Obispo, seis Dignidades, otros tantos Canonigos, ocho Racioneros: alcanza 37. Pilas Bautismales, que rentan á su Prelado 89. ducados. Conquistóla de los Saracenos el Rey D. Alonso VIII. *el Emperador*, año 1152. mas bolviendose á perder, la restauraron los Reyes Catholicos el de 1489. restituyendo la Silla Episcopal, que consagró D. Pedro Gonzalez de Mendoza, Cardenal de España y Arzobispo de Toledo.

Ciudad de Ronda.

LA ciudad de Ronda, cabeza de su serranía, en el Reyno de Granada, está situada en un alto é inexpugnable cerro, y por la mayor parte la cerca el rio *Guadiaro*: hermoseala una fortaleza vistosamente torreada sobre peña al lado del Norte, que parece, que naturaleza la formó para esto. Está cercada de muros, metiendose dentro un arroyo, sin otros dos rios que corren cerca, llamados *Goza* y *Guadalquivirejo*, menguando como otro Nilo en Invierno, sin vadearse en Verano, ocasionado de las nieves derretidas con el calor del Estío. Sus Montañas están preñadas de oro y plata, con finisimas piedras, que en otro tiempo se sacaban. Hay dentro de esta ciudad una profunda cueva de 400. escalones, de donde subian los Christianos cautivos agua en pellejos ó zaques para los Moros. La famosa plaza de S. Francisco está singularmente adornada de vistosa ala-

meda con tres calles regadas de algunas fuentes. El arrabál viejo muy numeroso, ceñido tambien de murallas y torres, que baña el expresado arroyo, que llaman *de las Culebras*: su territorio de dilatados pastos le ocupan numerosos ganados, que dán sabroso tocino y cecina. Produce vino, aceyte, cazas, aves, algun pan, frutas, y huertas, con el pescado que le viene por la cercanía del mar: por lo que es la mas regalada de este Reyno, exceptuando á Granada. Cria junto con su comarca mucha seda: labra buenos paños; reparando el frio en el Invierno con mucho carbon y leña, que tiene. Se ha descubierto nuevamente una util fabrica de hoja de lata, que compite con la que tiene Alemania. Habitanla 3900. vecinos y nobleza divididos en tres Parroquias, quatro Conventos de Religiosos, dos de Monjas. Hace feria cada año á 20. de Mayo, y es de las mas numerosas de Andalucía. Pone por armas en escudo dos castillos. Fundaronla nuestros antiguos Celtibéros, muchos siglos antes de la humana Redencion. Despues la poblaron Griegos, que la llamaron *Ronda*, en memoria de la que tenian en Thracia. Adelante la amplificaron los Romanos, que tuvieron varios reencuentros sobre ella con Carthagineses: despues Julio Cesar y Pompeyo. Pasadas largas edades, viniendo á poder de los Moros, la trasplantaron donde se dice *Ronda la Vieja*, dos leguas de donde hoy está, llamandola *Hiznarand*, interpretado *Castillo del laurel*. Conquistaronla los Reyes Catholicos casi milagrosamente; pues sitiandola y no juzgando poderla rendir, alzaron el cerco para mejor ocasion, poniendole sobre Malaga. Visto por los barbaros, sobervios y ufanos, asegurados de su fortaleza, salieron al socorro de sus vecinos, de lo qual avisados los Reyes sacaron di-

si-

Digitized by Google

simuladamente parte del exercito; y bolviendo impensadamente, la entraron sin perder un soldado á 24. de Mayo, segundo dia de la Pasqua de Espiritu Santo, año de 1485. Algunos quieren, que se entregó con inteligencia; pero es mas cierto lo que queda referido. La Iglesia Mayor es Colegiata y del Obispado de Malaga. Ha procreado sutiles hombres en letras, y famosos en las armas. Es mandada por Corregidor. En ocho meses de obra se acabó un puente de cantería en el año de 1735. de solo un arco de medio punto, que tenia de alto 114. varas, y de diametro 47. y medio de tajo á tajo, sobre el rio Guadiaro. Aseguraron los mas perítos facultativos de semejante naturaleza, que era la mas especial por su hechura, no solo en España, sino en Europa, hecha por dos artifices nacionales D. Juan Camacho y D. Joseph Garcia: está puesta en el parage que llaman el Tajo, cuya obra costó á esta ciudad crecidas sumas de reales, por lo importante que le era para el principal comercio en sitio tan eminente, y pasar á las huertas sin rodear tanta tierra. Duró hasta el año de 1741. que se vino á baxo: consistiendo esta desgracia en no haver cerrado bien el arco, y que los empuges ó estrivos no tuvieron la firmeza que requeria tan grande elevacion.

Ciudad de Antequera.

LA muy Noble y Leal ciudad de Antequera, del Reyno de Granada, yace, parte en un alto, y lo demás en apacible llano, ceñida de antiguas murallas, seis puertas y un castillo, que está hoy arruinado orillas del rio llamado *de la Villa*, con cuyas aguas muelen 37. molinos, una legua distante de la *Piedra de los Enamorados*.

Ocu-

Ocupanla 129. vecinos, muchos caballeros mayorazgos y familias nobles divididos en seis Parroquias, Colegiata la una, nombrada Santa Maria, con hermosa torre. Tiene Preposito, doce Canonigos, ocho Racioneros: dotacion del Rey Don Henrique el IV. once Conventos de Frayles, siete de Monjas, un Hospital, y en él Hospicio para los niños Expositos, once Ermitas y tres casas de Estudios. Es mandada por Corregidor, Alcalde Mayor y Regidores. Hace por armas en escudo azul una jarra de azucenas entre un castillo y un leon: abaxo una A. y una T. que dice *Antequera*, las quales dió el Infante D. Fernando su conquistador en memoria de la Militar Orden nombrada de la Terraza ó de Azucenas, que resucitó año 1403. cuyo origen fue del Rey D. Garcia VI. de Navarra. El castillo y leon por haverse dicho Infante de estos dos Reynos. Es fertilisima, copiosa y regalada de pan, vino y aceyte, ganados, briosos caballos, gustosas cazas, frutas, hortalizas, legumbres y gran trato de comercio, á causa de estár libre de alcavalas en todo lo que venden dentro de la ciudad. Hace mercado Lunes de semana. Celebra gran fiesta á nuestra Señora de los Remedios á 8. de Setiembre en su magestuoso Templo de Religiosos de la Tercera Orden Franciscana, que está en la calle principal de Estepa: todas las demás son largas y anchas. Tiene una laguna de sal de mas de una legua de largo, y media de ancho; y á tres leguas la afamada fuente *de la Piedra*, saliendo el agua á borbotones entre medicinales hiervas, cuya agua es eficacisimo remedio para este mal: siendo tanta la frequencia de gente á ella, que se pobló un pequeño lugar con este apellido año 1547. Los Romanos la llamaron *Anticaria*, Municipio nombrado por Antonino,

y

y parece que es la que Plinio llama *Singylia* del rio de este nombre, hoy Genil. Aunque algunos dicen que *Singylia* es Antequera la Vieja. Predicó aqui la Fé Evangelica el Apostol Santiago, convenciendo sus Discipulos en disputa de la Religion á los Sacerdotes Idolatras Cornelio Próculo y Cornelio Baso, Pontifices de los Cesares, cuyas memorias permanecen en dos piedras, en una puerta que hay, que llaman de los Gigantes. Ultimamente estando en los Mahometanos, la conquistó año 1410. á 16. de Setiembre, dia de Santa Eufemia su patrona, el Infante D. Fernando, por esto llamado *el de Antequera*, poniendo por su primer Alcayde á D. Rodrigo Narvaez, haviendo logrado antes dar una batalla á los Moros aqui cerca, en que los desvaratò, matando 15y. de ellos, Principe digno de las mayores alabanzas, que adelante fue Rey de Aragon. Era hijo de D. Juan I. de Castilla. Gobernaba estos Reynos por la menor edad de su sobrino D. Juan el II. No es de omitir la admiracion que se vé alli cerca, El Torcál, cuyas peñas y varias formas en risco no solo parecen humanas figuras, sino de animales y edificios, estupenda obra de naturaleza! Tambien es de ponderar la cueva de Menga, y las de la Camorra, riscos minerales, admirables en su disposicion y fabrica. Como se vá á Malaga se pasa el puerto que llaman de la Escaleruela, inaccesible y pedregoso, media legua de dicha ciudad. Es del Obispo de Malaga; y aunque está en los terminos del Reyno de Granada, le es independiente, gozando privilegio de agregarse á la cabeza de Reyno que mejor le pareciere, segun de las *Behetrias* dicen las leyes de la Partida, *lib.* 3. *tit.* 25. Año de 1649. murieron en esta ciudad de peste la mitad de sus moradores.

Ciu-

Ciudad de Baza.

FUE la ciudad de Baza cabeza de los antiguos Bastitanos, pueblos antiguos, que comprehendió quince ciudades y villas ilustres, situada en una ladera de un hondo collado ó valle, llamado Hoya de Baza, por donde pasa un pequeño rio, que la baña, riega y recrea, cercada de muros con quatro puertas y su castillo. Produce mucho trigo, cebada, vino, blanquisima miel, pasas, higos, gustosas frutas, hortalizas, lino y cañamo, cria de ganados, caballos, cazas, aves, con buenas fuentes de cristalinas aguas. Hace por armas un castillo en medio del escudo rodeado de 16. menores. Habitanla 2y600. vecinos, muchos caballeros y gente noble, divididos en tres Parroquias, la una Colegial, cinco Conventos de Frayles, uno de Monjas, dos Hospitales y cinco Ermitas. Gobiernala un Corregidor, Alcalde Mayor y treinta y quatro Regidores.

Su fundacion es antigua, y se nombró *Basta*, de que resultó *Baza*, interpretado del Arabigo *Casa llana*; aunque el insigne Español Lope de Vega diga la poblaron los valerosos Bastanes Navarros años del Nacimiento del Hijo de Dios 750. dandola su nombre, que pudo ser reedificacion, pues consta de Ptolemeo se llamó *Basta*, y haver gozado silla Episcopal, hallandose por su primer Pastor á Eutychiano, que asistió al Concilio Iliberitano. Garibay en su *Cantabria* dice la fundaron Cantabros, dandola nombre de *Viacia* ó *Viecia*, que explica *Congregacion*; y si asi es el origen de la lengua, que pretende fue la primera de España su Basquence, lo yerra.

Ganaronla de Saracenos los Reyes Catholicos Don

Don Fernando y Doña Isabél á 4. de Diciembre año de 1489. despues de siete meses de cerco, enarbolando tres estandartes, ceremonia acostumbrada en todos los lugares que conquistaban á los Moros, imitando en esto al Rey D. Alonso VIII. Emperador, progenitor suyo, que lo ordenó asi. Iban estas militares insignias y gloriosos pendones benditos y sagrados de la Iglesia, llevando el primero la Santisima Cruz, divisa de nuestra humana Redencion, el qual traía el Alferez Mayor, y colocaba en la mas encumbrada torre, tremolandole delante de todo el exercito, que á su vista se postraba y humillaba, mientras los Sacerdotes entonaban el hymno *Te Deum laudamus*, y la oracion *Deus, qui per Crucem tuam, &c.* El segundo era del patron de España Santiago, que aclamaba la milicia à voces por tres veces. El tercero el de sus Altezas, que traían las Reales armas de estos Reynos, y repetian, *Castilla, Castilla, Castilla, por el Rey, &c.* (como apuntamos en Granada y Malaga); despues se seguia la consagracion de las Mezquitas en Iglesias de Fieles con grande veneracion y devocion Christiana; ceremonia que dicen tomó de aqui el Reyno, para levantar los pendones quando aclaman sus Reyes, segun varias historias; pero D. Pedro de Ulloa en su *Ceremonial de levantar pendones*, recibido en esto por el mas noticioso, trae fue originado de los Emperadores Romanos: y consta, que al Rey D. Alonso VI. levantaron los pendones; á D. Fernando el III. y otros; pero desde D. Juan el II. quedó permanente ceremonia en todos los demás Reyes Castellanos que le han seguido.

Ciudad de Loja.

ENtre dos empinados cerros llenos de risueñas y cristalinas fuentes, algunas medicinales, en un hondo valle yace la ciudad de Loja, con buenos edificios, su torreado castillo à lo mas eminente sobre peñas de siete cubos en su circunferencia, ceñida de murallas, y en ellas once puertas. Atraviesa por medio el rio Genil, donde tiene famosa puente con cinco arcos, que riega algunas huertas, jardines y frutales, con un estanque junto la plaza mayor, con mas de 200. caños de agua. Su fertil campiña es de grandes sembrados, vino y afamadas uvas, aceyte, cria de ganados, bizarros caballos, aves, cazas, lino, cañamo, seda y labor de paños. Habitanla 11400. vecinos y caballeros divididos en tres Parroquias, los mismos Conventos, uno de Monjas, quatro Ermitas y buen Hospital. Tiene Corregidor, Alcalde Mayor, 26. Regidores, y 14. Jurados, con Tribunal de Vicario. Hace por armas en escudo un castillo de oro sobre puente de plata encima de Genil, entre dos altas sierras, y de una á otra pasa cierta cadena, pendientes dos llaves, una á cada lado, y la siguiente letra, *Loja, flor entre espinas.*

El origen de esta ciudad se atribuye á Romanos, llamandola segun Ptolemeo *Larinis*, que suena *deleytable y alegre*, de quienes se hallan fabricas, estatuas, letreros y Medallas, que lo testifican. Viniendo al dominio de los Arabes la poblaron nuevamente con la voz *Loja*, que interpretada dice, *Pozas lagunales*, á causa de sus muchas aguas. Conquistaronla los Reyes Catholicos Don Fernando y Doña Isabél, Lunes 29. de Mayo

año

año de 1486. Ha producido eminentes varones en virtud y letras.

Ciudad de Santa Fé.

ESTá situada en la célebre vega de Granada, que señala Garibay, de 27. leguas de circunferencia, rodeandola Alcalá la Real, Illora, Loja, y Alhama, que comprehende muchos lugares en su territorio alegre, vistoso y abundante de colmados frutos: entre todos sobresale la ciudad de Santa Fé dos leguas de Granada, orillas del rio Genil, abastecida de todos frutos, granos, cria de seda y demás regalos. Habitanla 600. vecinos en una Parroquia, y un Convento de Agustinos Descalzos. Hace por armas las del Catholico Rey D. Fernando el V. en escudo quartelado castillo y leon, las barras de Aragon, las de Sicilia, aguilas negras en frange y campo de plata, y en medio de todo la granada de este Reyno: abaxo un manojo de saetas atadas entre F. y I. que significa Fernando é Isabél, al timbre corona, y una letra que dice, *Santa Fé.* Su fundacion fue á 11. de Abril año de 1491. en esta manera. Salieron de Sevilla para cercar á Granada los Reyes Catholicos con exercito de 109. caballos, y 409. infantes, y muchos señores; y sentado el campo se pusieron los reales cerca de una fuente llamada *Ojos de Huescar*, dos leguas distante de Granada, donde estaba cierta casa de recreo; en cuya ocasion se pegó fuego á las tiendas, por descuido de una criada; cuyo fracaso dió motivo, y el de estár juramentado el Rey á no dexar la empresa, á deliberar hacer casas y alojamientos de cal y canto, y al mismo tiempo cercarla de muralla: y tomandolo á su cargo las ciudades de Sevilla, Cordo-

va, Jaén, Ecija, Ubeda, Baeza, Xeréz, Andujar, y las Ordenes Militares, cada unapor su quartel señalado, con tanta diligencia la levantaron, que se puede decir fue primero vista, que prevenida, quedando fuertemente torreada, con hondo foso de figura quadrangular, como permanece, con quatro principales calles, trascruzadas, y en cada remate su puerta, imitando la antigua villa de Briviesca; dexando esculpida en marmoles la memoria de quantos concurrieron á esta fabrica, nombrandola *Santa Fé*, por la que todos tenian puesta en Dios, para la rendicion de la importante Granada; dexando á los de este pueblo muchos privilegios y franquezas, que goza: siendo la unica ciudad de España, que no ha sido manchada de la Agarena prosapia.

Ciudad de Marbella.

YAce la ciudad de Marbella en lo mas Occidental de este Reyno, puesta en las orillas del Mediterraneo, cerca del Estrecho, con fuertes muros. En sus sierras brotan minerales de finisima plata; y su marina es abundante de regalada pesca, en particular de sardinas afamadas, y proveída de los demás frutos. Tiene 480. vecinos en una Parroquia, dos Conventos de Frayles, y por armas en escudo sobre ondas de aguas su castillo, coyunda y saetas, geroglyfico de los Reyes Catholicos, por haverla conquistado año de 1485. Su fundacion es de los Carthagineses en los años 334. antes del Nacimiento del Hijo de Dios, nombrandola *Maharbal*, de su Capitan; otros, que del rio que la baña: y algunos escriben se dixo *Barbesola*; y Pomponio Mela la llamó *Berbesul*: haviendo tambien quien lo atribuye á la be-

lla

lla mar que goza, y alegre situacion.

Ciudad de Vera.

LA ciudad de Vera está cerca del Mediterraneo y rio Guadalmazor, en sitio llano, cercada de muros, con dos puertas, abundante de pesca, pan, ganados, famosos melones, con 300. vecinos en una Parroquia, que sirve de fortaleza, y un Convento de Frayles Victorianos. Hace por armas en escudo dos castillos y en medio una llave.

Fundaronla Phenicios de Cadiz, junto con Carthagineses, 520. años antes de la humana Redencion, nombrandola *Velaria*, aunque otros dicen *Virgi* ó *Vergi*, que mas seguramente es *Verja*. Conquistaronla á los Moros los Catholicos Reyes á 10. de Junio año de 1486. Esto es segun Florian *lib.* 1. *cap.* 2. *y lib.* 2. *cap.* 31.

Ciudad de Alhama.

RIberas de cierto rio, en lo baxo de un cerro está la ciudad de Alhama, levantandose hasta lo alto de la eminencia de él, ceñida de murallas torreadas, y proporcionadas calles y plazas vistosas; abastecida de todos mantenimientos, con 800. vecinos en una Parroquia, dos Conventos de Frayles y uno de Monjas. Hace por armas un castillo que tiene, y en medio dos llaves atravesadas.

Es bien conocida por los salutiferos y celebrados baños que tiene á la salida de la ciudad, entre dos cerros ácia el Poniente, con grandes y antiguos edificios, comodidad y regalo para los enfermos, que ellos solos rentaban á los Saracenos

nos 500y. ducados. Aqui concurren muchas gentes de varias partes, buscando remedio para innumerables dolencias, y particularmente las originadas de frialdad; pues sucede, que vienen algunos tullidos é imposibilitados de moverse, y buelven desembarazados casi milagrosamente.

Su fundacion la atribuyen á los Turdulos muchos siglos antes de la humana Redencion, queriendo sea la *Artigis* de Ptolemeo. Los Moros la poblaron nuevamente, y la nombraron *Alhama*, interpretado *Baños*; como otra en Aragón, que florecia en este tiempo opulentisima. Conquistaronla los Reyes Catholicos años 1482. tomandola por asalto; espada en mano entraron al castillo, y dominaron el pueblo, mandando consagrar sus Mezquitas en Templos. Empeñado su Rey *Albahacen* en la restauracion, se fueron alentando los Christianos con este buen principio, para empezar la conquista de este Reyno, hasta su fin.

Ciudad de Velez-Malaga.

PUesta junto á la Marina, como media legua del Mediterraneo, en la falda de una pequeña sierra yace la ciudad de Velez-Malaga, á cinco leguas de la otra, al Poniente, en apacible y alegre sitio, con fuerte castillo en lo mas eminente. Es abundante de mucha pesca en su marina, donde está la torre del mar murada, que cierran de noche. Habitanla barrileros con labranza de toneles para las embarcaciones, que llegan aqui á cargar para el Norte, de pasa, vino, aceyte, limon y naranja, y otros frutos de esta campiña. Es fertil de pan, frutas, higos, y apreciadas batatas. Tiene 1250. vecinos y algunos caballeros en dos Parroquias, tres Conventos de Frayles, y uno de

de Monjas. Fundaronla Griegos Phocenses, quando habitaron esta tierra 320. años antes de la Redencion, llamandola *Mænoba*, como San Lucar la Mayor, á diferencia de *Mænace*, que es Malaga. Otros dicen, que fueron los Carthagineses; y algunos la atribuyen á los Moros; pero es cierto, que fue reedificada por estos, y entonces la impusieron *Velez*, y despues añadieron *Malaga*, por estár cerca de aquella. Conquistaronla los Reyes Catholicos años 1486. y por armas le dieron el mismo Rey á caballo alanzeando un Moro.

Ciudad de Almuñecar.

LA ciudad de Almuñecar está ocho leguas de la precedente en la misma Costa con puerto para algunas embarcaciones, ceñida de fuertes muros, un castillo y angostas calles, fertil de pescado, vino y pan; labrando gran cantidad de azucares en dos ingenios que tiene, habitada de 680. vecinos en una Parroquia y un Convento de Frayles Victorianos. Hace por armas en escudo una galera. Cimentaronla Phenicios de Cadiz años de 521. antes de nuestra Redencion. Despues la amplificaron Carthagineses 200. años adelante, y con este motivo algunos atribuyeron su origen á estos. Ocupada de los Moros algunos siglos despues, la conquistaron los Reyes Catholicos Don Fernando V. y Doña Isabél año de 1490.

Ciudad de Huescar.

EN las faldas del monte Sagra, que se halla de nieve siempre cubierto, entre Guardadar y Bravase, rios de aqui derivados, yace situada en un llano la ciudad de Huescar, con fuertes muros

ros y torreado castillo, y tres principales puertas para su comercio: abundantisima de pan, vino, frutas, hortalizas, cazas y ganados; para cuyas lanas tiene famosos lavaderos, ocupando por Julio, Agosto y parte de Setiembre mas de 3y. hombres, lavando algunos años mas de 400y. arrobas. Habitanla 1y. vecinos y nobleza, divididos en dos Parroquias, dos Conventos de Frayles, y otros tantos de Monjas, un Hospital y cinco Ermitas. Veneran por patron al glorioso Apostol, que lo es de España.

Las armas son las de los Duques de Alva sus dueños, en escudo siete jaqueles azules, y ocho blancos, orlado de diez vanderas, al timbre un Angel.

Su fundacion (segun Tito Livio) fue de antiguos Tartesios Españoles de Tarifa año 470. antes de la Redencion. La nombraron *Escua*, de que ha quedado *Huesear*. Otros afirman, que los Moros de Huesca del Reyno de Aragon la dieron el nombre; pero es mas cierto lo primero. Ganaronla los Catholicos Reyes año 1488. y la dieron á Don Fadrique Alvarez de Toledo, II. Duque de Alva, hoy la goza esta esclarecida casa para sus primogenitos. Ha producido famosos hombres en letras y armas.

Ciudad de Mujacra.

SObre cierta punta de una encumbrada sierra de la costa Mediterranea, se descubre la ciudad de Mujacra, cercada de murallas y una puerta. Es abundante de pescados y demás mantenimientos. Tiene 170. vecinos en una Parroquia; haciendo por armas en escudo una torre con una llave.

Su

Su fundacion es antigua, llamóse *Murgis*. De los Moros la ganaron los Reyes Catholicos por los años de 1488. y se pobló de Christianos.

Ciudad de Motril.

EN una de las espaciosas playas del mar Mediterraneo yace la ciudad de Motril, once leguas distante de la de Granada, cercada de fuertes muros, con trato de Pesquería; fertil de vino y azucar, que labran en seis grandiosos ingenios, para abastecer estos Reynos, importando con lo demás que produce un millon de ducados annuales á la Corona. Habitanla 2y. vecinos, con mucha nobleza, divididos en dos Parroquias, otros tantos Conventos, un Hospital y quatro Ermitas. Tiene su Corregidor, desde que la nombró ciudad el Rey Phelipe IV. (pues quando era villa tenia Alcalde Mayor) treinta Regidores: haciendo por armas en escudo un castillo y encima una vanderilla. Fundaronla Phenicios, nombrandola *Ex* ó *Hex*, aunque algunos lo atribuyen Almuñecar; y aun no falta quien á Salobreña: despues los Mahometanos la impusieron el que hoy tiene. La conquistaron los Catholicos Reyes Don Fernando y Doña Isabél año de 1489. dandola muchos privilegios.

Ciudad de Purchena.

EN las orillas y ribera del rio Almanzora (nombre que tomó de Almanzór, Rey de Granada) está situada la ciudad de Purchena, en el Obispado de Almería, siete leguas de distancia de Baza, fundada por el mencionado Rey, donde labró una casa de campo para recrearse; de cuyo palacio se registran los vestigios y fragmentos, que á

corta distancia se conservan hoy aqui. Es habitada de 1500. vecinos en una Parroquia, con dos Curas y dos Beneficiados. Gobiernala un Alcalde Mayor, que nombra el Corregidor de Guadix. Es abundante de mucho aceyte, trigo, mahiz, miel, caza y legumbres, con algun vino. La conquistó el Santo Rey D. Fernando III. Bolvióse á perder, y se recuperó quando lo demás del Reyno de Granada, por los Reyes Catholicos.

Villa de Salobreña.

LA villa de Salobreña, puerto del Mediterraneo, distante de Motril una legua, está situada en un levantado peñon, antes unido en el continente, hoy islado, que se partió en el siglo 15. Está cercada de murallas y un castillo con artillería, para guarda de su costa; abastecida de pesca, dos ingenios de azucar, y 200. vecinos en una Parroquia. Hace por armas su castillo sobre la peña, y en la orla *Salobreña*. Cimentaronla Phenicios años 520. antes de la humana Redencion, concurriendo á su fabrica los Carthagineses, á quienes algunos atribuyen su origen, llamandola *Salabina*, de que la ha quedado el presente nombre. Pedraza quiere sea vocablo Godo interpretado *Castillo*. Ganaronla de Moros los Catholicos Reyes Don Fernando y Doña Isabél año 1490. que reedificaron nuevamente.

Villa de Setenil.

DOS leguas de Ronda yace la villa de Setenil con buenas murallas, en sitio fuerte en las riberas de un rio, que riega sus campos, prados y alamedas, fertil de pan, vino, aceyte, frutas, hor-

ta-

talizas y cria de ganados, particularmente de cerda. Tiene 400. vecinos en una Parroquia, un Convento de Frayles Franciscos Terceros. Fundaronla Saracenos, que la impusieron el presente nombre. La ganó el Catholico Rey Don Fernando V. de su nombre, año 1484. á 20. de Octubre, y rendida reparó sus muros.

Villa de Comares.

EN la Jarquía de Malaga, seis leguas de ésta en lo alto de un cerro de agradable vista está la villa de Comares, en cuya subida se encuentra una fuente de regalada agua. Cercanla antiguos muros, y por partes peñascos asperos. Es fertilisima de vino, pasas y de todos frutos. Tiene 400. vecinos en una Parroquia: hace por armas las de sus dueños en escudo dorado tres fajas de sangre, abaxo el Rey Chico preso con una cadena de oro en campo de plata orlado de vanderas. Fundaronla Griegos Phocenses 332. años antes de la Redencion, con el nombre que tiene: interpretado *lugar de muchos madroños*. Poseída de los Moros la conquistaron los esforzados Reyes Catholicos, como toda esta comarca, año 1487. y la dieron con titulo de Marquesado á D. Diego Fernandez de Cordova, señor de Espejo y Lucena, Alcayde de los Donceles: hoy anda en la casa de Cardona.

Villa de Coin.

LA deliciosa villa de Coín plantificada entre frescas huertas, arboledas y frutales, muchas viñas, con gran cosecha de pasa, higos, olivos, granos y seda; regaladisima en verano, por la nobleza de sus cristalinas aguas, y de las mejores de

la hoya que llaman de Malaga. Es habitada de 600. vecinos, y mandada por un Corregidor, que llaman de las quatro villas, que son esta, Alora, Alhaurin *el grande* y Cartama, en las que pone Alcaldes Mayores de letras, residendo en Coín, que es la mejor en temperamento, sana, divertida y de las mas vistosas de toda esta comarca. Su fundacion es de los Moros, quando dominaron este Reyno.

Villa de Alora.

☞ LA villa de Alora, una de las quatro de dicho Corregimiento, plantada en lo eminente de un levantado cerro, y al pie de él un rio, que llaman de Malaga, abunda de todos frutos, ganados, caza y afamadas aceytunas. Su fundacion fue de los Moros. Tiene 300. vecinos en una Parroquia. Mandala un Alcalde Mayor, que nombra el Corregidor de Coín, como se ha referido.

Villa de Alahurin.

☞ LA mas cerca de Coín es la villa de Alahurin, en un llano, una de las quatro de su Corregimiento, con 300. vecinos; fertil de pan, vino, aceyte, huertas y frutales; y con el mejor pan que entra en Malaga; regalada y abastecida de quanto necesita. Su fundacion es de los Arabes, que tenian en ella saludables baños.

Villa de Cartama.

☞ EN la falda de una intrincada sierra está puesta la villa de Cartama, quatro leguas de Malaga, y la ultima del Corregimiento referido, mereciendo la preferencia sobre todas por su antigue-

guedad. Es fertil, particularmente de higos y pasas las mejores de toda la hoya, cria de gusanos de seda y regaladisima de opimos granos, abasteciendo de pan á Malaga. Coge todos frutos. Fecundala el rio que pasa por la margen de su sierra. Su fundacion es de Romanos, y la ennoblecieron haciendola Municipio, y la llamaron *Cartima*. Los Godos la conservaron el mismo apellido. En poder de los Moros manifestó su importancia; pues empezó la conquista de este Reyno el Rey D. Fernando V. por esta y Coin. Tiene 500. vecinos en una Parroquia, siendo uno de los mejores Curatos del Obispado de Malaga.

Villa de Cazarabonela.

SObre una de las sierras que ciñen la hoya ò valle de Malaga, en la parte superior de una ladera, está la villa de Cazarabonela, amena, apacible y fertil, con muchas viñas, pan, ganados y seda. Tiene 200. vecinos y caza. En esta tierra están los lugares de *Casa Bermeja* con viñas y 200. vecinos: *Almoxia*, tres leguas de Malaga en la eminencia de una sierra tambien fertil de viñas, con 150. vecinos. *Alahurinejo* en la vega de Malaga, con 200. es abundante de granos y batatas. Todas fueron poblados por los Moros.

Lugar del Colmenar.

EN la Jarquía de Malaga, á quatro leguas de ella está el lugar del Colmenar sobre el recuesto de un cerro, con 500. vecinos: su principal fruto viñas y trigo. Es del Conde de Puerto Llano y Duque del Arco, en cuya casa permanece. A una legua de aqui está el lugar *de Rio Gordo*

do con 150. vecinos, cerca del afamado puerto de Safarraya, ameno bosque, intrincada maleza, con muchos pinares, de donde sacan maderas en abundancia.

Lugar de Torrox.

☞ EN la costa de Velez-Malaga, á tres leguas al Levante de esta ciudad está Torrox en una ladera de quebrados cerros, con 400. vecinos: su principal trato es de azucar, de que hay dos ingenios: á media legua en la marina está su castillo con artillería, que guarda la playa, con muchas torres ó atalayas á distancia de media legua por toda la costa del Reyno de Granada. Su fundacion fue de los Moros.

Puebla de Nerja.

UNA legua de la antecedente, á Oriente, se encuentra la Puebla de Nerja, en la misma orilla del mar Mediterraneo, que tuvo su primitivo origen de ciertos Genoveses, que vinieron á pescar con sus barcas, donde se quedaron y la fundaron. Es abundantisima de este trato, y provee á Granada que dista once leguas. Al presente tiene 300. vecinos, pescadores los mas, por no tener terminos, un ingenio de azucar, Parroquia y una Ermita de nuestra Señora de las Angustias, labrada año 1714. y un castillo con artillería, que guarda la costa. Es del Obispado de Malaga.

Lugar de Frigiliana.

☞ UNA legua de la antecedente está Frigiliana, al Norte, sobre una sierra quebrada, con 200. vecinos en una Parroquia, grandes terminos de

de labranza, viñas, mucha caza y cañas de azucar, que muelen en un trapiche. Es cabeza de Condado de la casa de los Manriques de Lara, incorporado á la del Conde de Aguilar.

Lugar de Velez el Blanco.

EN las sierras al Oriente de Vera, del Obispado de Almería, está Velez *el Blanco*, asi llamado para distinguirle de otro Velez *el Rubio*, con 200. vecinos, y ambos del Marquesado de los Faxardos, hoy Toledo, en la casa y estado del Marqués de Villafranca.

Lugar de Monda.

EN las faldas de una sierra que llaman de *Tolox*, plantado en un ribazo está Monda, cerca de las villas de *Teba*, *Coín* ó *Cartama*, distante cinco leguas de la ciudad de Malaga, corta poblacion, pues no llega á 400. vecinos en una Parroquia; pero logra fertiles campos en una dilatada vega, que riega un rio que se derrama de su sierra, y le hace abundante de granos, viñas y demás frutos.

Su fundacion es muy antigua, atribuída á los Phenicios, que la llamaron *Munda*, y era en su tiempo ciudad populosa y principal, apreciada de Carthagineses, y mas de los Romanos. Cerca de ella fue la memorable batalla, que Julio Cesar dió á Gneo Pompeyo el Mozo, la mas sangrienta y señalada, no solo de España, pero del mundo, segun Ambrosio de Morales. En ella se peleaba por el señorío de Cesar, que yá le tenia adquirido, y Pompeyo por quitarselo. Dependia de esta lid quando menos el dominio de Roma, señora

ra del Universo, y lo que havia conquistado en setecientos años, todo se puso al trance de esta batalla. Pompeyo tenia trece legiones, bien fortificadas y guarnecidas de mucha caballería, que componian mas de 60ȝ. combatientes. El exercito de Cesar, segun refiere Aulo *Hircio* (que se halló con él en la funcion) sobrepujaba en numero de milicianos, porque le ayudaron dos Reyes, que vinieron de Africa, llamados *Bochio* y *Bogud*; á este en gran parte se le debió la victoria, porque mientras estaban los demás en lo recio de la pelea, él se apoderó de los reales Pompeyanos, que empezaron á desordenarse. La caballería de Cesar fue mas aventajada y valiente; dieron sobre los enemigos en el alcance: quedaron en el campo mas de 30ȝ. cuerpos, en ellos dos Generales de fama, *Varo* y *Labieno*. Tomaron las aguilas de las trece legiones, que eran otras tantas vanderas, y apresaron 17. Capitanes. De la parte de Cesar murieron mil de los mas valientes y señalados. Pompeyo huyó al Estrecho de Gibraltar, donde tenia su armada. Cercaron los vencedores despues la ciudad de *Munda*, haciendo estacada de los cuerpos de los muertos, cosa inudita, y á pocos dias fue entregada. Fue esta batalla (univocada con la referida de los Toros de Guisando) en el dilatado llano de este plueblo el 17. de Marzo, dia en que Roma celebraba las fiestas del Dios Bacco. Quando Cesar hablaba de ella, solía decir, que muchas veces peleó por la honra y gloria de vencer; pero que este dia havia peleado por no morir.

Des-

Descripcion de las Alpujarras.

LAS célebres montañas, llamadas antiguamente del Sol, hoy conocidas por las *Alpujarras*, nombre que les resultó de su primer Alcayde Moro *Abraim Alpujar*, están situadas en las vertientes ó faldas de Sierra-Nevada, por la parte del Medio-dia, mirando al Mediterraneo; quedando al Levante Almería, al Poniente Motril, y al Norte Granada. Comprehenden 17. leguas de latitud y 11. de longitud. Son generalmente muy asperas, encumbradas y fragosas; sí bien sus faldas llanas, amenas, abundantes de trigo, cebada, panizo, escanda, vino, frutas y huertas, con dilatados pastos para ganados; cria de seda, cristalinos rios, que baxan de las montañas, muchas cabras montaraces y pesca de Mar. Dividese en 11. *Taás*, voz Arabiga, que significa *Cabeza de Partido*, que le componen la ciudad de *Cobda*, y 120. lugares; pero los más despoblados.

Taá y partido de Orgiva.

ORgiva, villa y cabeza de su partido, yace puesta en un llano, bañada de un rio que pasa por medio, y entra en el de Motril, con 100. vecinos, quince lugares que dieron los Reyes Catholicos al Gran Capitan; y quedaron despues en D. Antonio Fernandez de Cordova, Marqués da Valenzuela. Tiene aqui su palacio esta familia y pone Gobernador.

Taá de Puqueyra.

CONfina con la de arriba Puqueyra, con quatro lugares de partido, y en ellos 140. vecinos.

Taá de Pitres.

CONfina la Taá de Pitres con la de Puqueyra: comprehende en su jurisdicion once lugares y 230. vecinos; rieganla dos rios, donde se hallan portentosos arboles fructiferos: se arruinó un castaño en el pueblo *Bubion* de tan estraña grandeza, que debaxo de él ponia cierta muger un telar, y en el espacioso hueco del tronco babitaba la familia. Entre el lugar de *Portugos* y *Pitres* pasa un arroyo de agua tan clara, que nace de una rara fuente, y se vé el nacimiento colorado, y metiendo en ella hilo ó seda, sin otra diligencia, sale teñido de finisimo negro; y poco distante hay un agugero por donde puede caber un brazo, saliendo continuamente por él tan maligno ayre, que mata al animal que le coge, como se experimenta, hallandose cada dia algunos muertos cerca de este sitio.

Taá de Jubiles.

SIguese Jubiles, habitado de 640. vecinos; tiene 19. lugares confinantes á Pitres y Puqueyra.

Taá de Uxixar.

ESTá la villa de Uxixar (que algunos quieren ciudad) en medio de las Alpujarras, cabeza de todas ellas, excepto Orgiva y Sebél, que son de señorío. Su Taá es de 19. lugares con 350. vecinos.

cinos; sin los que tiene esta de 250. con Juzgado civil y criminal, Alcalde Mayor, que pone el Corregidor de Granada. Goza Iglesia Colegiata con Abad y quatro Canonigos. Su tierra, aunque quebrada, no es tan fragosa como las demás. Cercanla dos brazos de rio. Es la mas abundante de toda la tierra.

Taá de Andajar

CONfina con la antecedente: está entre dos sierras, las mas asperas; tiene quince lugares con 250. vecinos, y en ellos la ciudad de *Cobda*, donde el Rey Chico asistiò quatro años despues de la pérdida de Granada.

Taá de Sebel el grande y el pequeño

CONfinan con la Costa del mar: tienen doce lugares y en ellos 470. vecinos. Aqui está la fortaleza de Castildeferro para guarda de la Costa, distante de Motril quatro leguas. La cabeza es *Tobiscon*, del Duque de Sesa, ilustre descendiente del Gran Capitan.

Taá de Adra.

ADra, villa y cabeza de su partido, que comprehende quatro lugares, fue fundada por los Phenicios de Cadiz años 520. antes de la humana Redencion, llamandola *Abdera*, de que se vulgarizó *Adra*. Despues la amplificaron los Carthagineses; y dominada de los Saracenos se arruinó con las continuas guerras, estando entonces donde hoy llaman *Adra la Vieja*. La nueva que permanece se fundó por el Catholico Rey D. Fernando V.

año 1507. Contiene 200. vecinos en un sitio alto en la Costa del Mediterraneo, con fuerte castillo y artillería para guarda de la Costa. En 14. de Octubre de 1620. la acometiò una armada de Moros: la defendió valerosamente su Gobernador D. Luis de Tobár, resistiendo con 30. hombres el asalto, y murió en él con gran fama, retirandose los enemigos escarmentados.

Taá de Verja.

LA antigua villa de Verja, que alcanzaba antiguamente 14. lugares de jurisdicion (cuyo origen se ignora, y se atribuye á Phenicios y Carthagineses, habitantes de estas Costas, llamandose *Vergi*, hoy *Verja*) gozò Silla Obispal, y predicaron en ella la Fé de Christo San Tesiphón é Isicio, Discipulos del Apostol Santiago. Tiene al presente 350. vecinos, lugar abierto. Hallandola desierta el Rey D. Fernando V. la mandó poblar nuevamente año 1507.

Taá de Dalias.

LA villa de Dalias, situada á una legua de la Costa maritima en el Mediterraneo, con 200. vecinos, lugar abierto, fue poblada por el Catholico Rey D. Fernando V. hallandola desierta año 1507. Su jurisdicion alcanza seis lugares habitados de 330. moradores.

Fueron estas intrincadas sierras las primeras que poblaron los Mahometanos, despues de su venida á España año 714. retirandose á este titio inaccesible é inexpugnable, para la seguridad de su permanencia; y las ultimas que perdieron. Las conquistaron los Catholicos Reyes Don Fernando

do V. y su esposa Doña Isabél año 1496. y acabó de sujetarlas el prudentisimo Rey Phelipe II. desde 1568. hasta el de 1570. inclusivè, como se podrá vér en las Chronicas de estos Principes, además de lo que trae á este asunto Luis del Marmol, Jayme Bleda, Francisco Bermudez de Pedraza, á los que me refiero, sin otros muchos que han escrito de este Reyno.

Fin del Reyno de Granada.



BIBLIOTECA

DES-

DESCRIPCION DEL REYNO DE MURCIA.

EL Reyno de Murcia, llamado asi por esta ciudad, como cabeza y Metropoli de todo él, confina por Oriente con el de Valencia; al Medio-dia tiene el mar Mediterraneo: al Norte Castilla; y al Occidente parte de ella, y lo mas del Reyno de Granada. Comprehende cinco ciudades, un Obispado, con buenas villas y lugares, teniendo de largo 25. leguas, y por ancho algo menos, entrando el territorio de Carthagena y cien poblaciones abundantes con exceso, por ser la calidad de la tierra de la mejor de España. El clima es cálido y seco, tan fertilisimo en la produccion de trigo, cebada, vino, aceyte y miel; como tambien de todo genero de frutas agrias y dulces, legumbres, hortalizas y mucho arroz. Tiene ganados, aves y cazas; no faltan minerales de oro, plata y azogue, muchas medicinales hiervas, cantidad de barrilla y sosa: y sobre todo cria innumerable cantidad de finisima seda, con la que provee á mucha parte de España, siendo el principal trato que enriquece á sus moradores. Hace por armas en escudo roxo seis coronas de oro, con otra mayor al timbre, orlado de quatro castillos y otros tantos leones plateados: las cinco dió D. Alonso

el

el Sabio, Rey de Castilla, año 1266. lo demás aumentó el Rey D. Pedro en 1361. Gozaron la dignidad de Adelantado Mayor de este Reyno los Marqueses de los Velez. Son sus gentes ingeniosas, bien dispuestas, valientes, belicosas, y hablan elegantemente el idioma Castellano. Predicó aqui la Ley Evangelica nuestro patron Santiago. Conquistó parte de este Reyno á los Saracenos el Santo Rey D. Fernando año 1241. uniendolo á la Corona de Castilla; perficionó despues el todo su hijo Don Alonso *el Sabio* en el año 1266.

Ciudad de Murcia.

LA ciudad de Murcia, cabeza y Metropoli de su Reyno, se halla en medio de una amenisima vega (que llaman la huerta sus naturales) cercada de fuertes murallas, reedificadas en tiempo del Rey D. Henrique IV. de Castilla, con doce puertas, y hermoseada de un suntuoso alcazar, obra del Rey D. Henrique III. año 1395. con buenos edificios y vistosas plazas. Su fertilidad es tanta, que muchos años acude el trigo y cebada, que siembran á cien fanegas por una. Es abundantisima de vino y aceyte, mayormente de todo genero de frutas, dulces y agrias; afamadas granadas, legumbres y hortalizas, de que provee á todos sus contornos y otras partes: miel muy estimada, ganados, cazas y aves. Campean deliciosos jardines en las quatro leguas de su frondosa y deliciosa huerta, regada con las cristalinas aguas del rio Segura, antiguamente nombrado *Staberus* ó *Tader*, que nace en la sierra de su nombre, y abasteciendola de regaladas truchas, corre no muy lexos de la ciudad, fertilizando todo este Reyno, y se entra en el de Valencia, y engolfa en el Mediterraneo,

neo, cinco leguas de Orihuela. Está habitada de 8y800. vecinos, mucha gente noble y caballeros, repartidos en once Parroquias, diez Conventos de Religiosos y seis de Monjas, con Tribunal de la Santa Inquisicion, un Hospital General de San Juan de Dios, y dos Colegios. Gobiernala un Corregidor, su Alcalde Mayor, 44. Regidores, y ocho Jurados. Tiene por armas en escudo roxo las referidas de su Reyno.

Esta ciudad situada en los Contestanos es muy antigua, pero no tenemos cosa cierta sobre su primer nombre y fundacion, aunque Cascales en la historia de esta ciudad quiere probar que siempre conservó el nombre que hoy tiene. Otros quieren sea *Menlaria*, de quien hace mencion Pomponio Mela. El Rey D. Jayme I. de Aragon, llamado *el Conquistador*, la sacó de poder de los Moros, que en ella tenian su Rey; y celebró la primera Misa S. Pedro Nolasco, Fundador de la Religion de la Merced, en la primitiva Iglesia Parroquial de Santa Eulalia. Huvo competencia con Castilla, pretendiendo y alegando ésta le pertenecia. Buelta á perder la tomó el Rey D. Fernando III. *el Santo* año de 1241. por concierto de su Rey *Udiel*, para ir contra el de Granada. Despues la bolvió á tomar el dicho D. Jayme en 1. de Febrero año de 1265. al siguiente vino á poder del Rey Don Alonso *el Sabio*, su yerno, por via de concierto, que la mandó poblar, dando grandes privilegios, y concediendo feria que hace dia de San Miguél á 29. de Setiembre, y mercado franco los Jueves de cada semana. Es ilustrada con voto en Cortes, como cabeza de Reyno. Carlos V. la decoró con titulo de *Muy Noble y Leal* año de 1651.

Tiene Iglesia Cathedral, unida á la de Carthagena (cuyo Pastor goza de una y otra) consagrada

da á Santa Maria de Gracia, que era la Mezquita Mayor, quando la entregaron al Infante Don Alonso *el Sabio* año de 1241. en vida de su padre, como queda referido. Fue poseída de los Moros 526. años, despues de la batalla infelíz del Rey D. Rodrigo. El Obispo D. Diego Martinez de Morgaz, que lo era de Carthagena, trasladó su Silla Obispal á esta ciudad, donde al presente permanece con seis Dignidades, ocho Canonicatos, veinte Racioneros, y suficiente numero de Capellanes para el culto y adorno del Coro. Su Obispado tiene 58. leguas de latitud por donde mas, y de longitud 34. alcanza 189. Pilas Bautismales, siete Archiprestazgos, quatro Vicarías, y una Colegiata en Lorca con 40. villas y 79. aldéas y lugares.

La causa de trasladarse la Silla de Carthagena á Murcia por el referido Obispo, fue porque estando sumamente derrotada y destruída la grandeza de Carthagena por Gunderico, Rey Vandalo, permaneció asi largos años; de forma que la saqueaban los Moros de Berbería, y no dexaban muchas veces celebrar los Oficios Divinos: por esto se trasladó á Murcia, como se ha dicho, por los años de 1291. llevando siempre adelante sus Obispos el nombre de Carthagena, por la antiguedad; aunque sus privilegios y archivos se trasladaron á la de Toledo, para que fuese Primada. De aqui fue Obispo aquel gran varon D. Juan Martinez Siliceo, Maestro de Phelipe II. y despues Cardenal y Arzobispo de Toledo.

Sabado 14. de Octubre fue inundada con las crecientes del rio Segura (como otras veces) que arruinó mas de 600. casas, seis Conventos, y llegó el agua hasta el ara del Altar Mayor de la Cathedral. Fenecieron infinidad de personas y algunos edificios.

Ciudad de Cartagena.

EN un anchuroso seno que hace el mar Mediterraneo, yace estendida en el ribazo de un monte la ciudad de Cartagena, ceñida de antiguas murallas y torreados muros, con quatro puertas y un guarnecido alcazar que la predomina, coronada de artillería que fabricó el Rey D. Henrique III. año 1395. Aqui parece anduvo naturaleza con estudio para formar un capacisimo puerto, fuerte y seguro, á semejanza de una herradura, con cierta isleta ó escollo puesto en frente de la boca mas inclinada al poniente, que repara los impetuosos vientos, y consiguientemente quiebra las procelosas olas del mar, por lo que solia decir Andrea-Doria, *que solo juzgaba tres puertos seguros en el Orbe*, que eran *Junio*, *Mahón* y *Cartagena*. La cierra una cadena con dos castillos á la entrada, en cada punta el suyo, llamado *Botijas* el de Levante, y *Narigado* el de poniente; y para que no le falte nada hace otro seno dentro del mencionado para las galeras, con el fuerte *Capilla* frente del muelle, tambien fortificado. En su marina sobre la misma salobre ribera hay una fuente de dulce y cristalina agua, para proveer las embarcaciones. Al presente, quando esto se escribe, están sobre el ancora la armada de navios y galeras de esta Corona; aquellos comandados por *Don Juan Joseph Navarro*, que monta la Real de 112. cañones; esclarecido y esforzado Marte, digno de las mayores alabanzas, quando el año de 1744. en los Mares de Tolón, sobre Cabo *Sizie*, el dia 22. de Febrero dió la célebre batalla, con 12. Navios contra 45. Ingleses, los treinta de linea, y once de tres puentes, que tenia el *Almirante Matheus*, re-

retirandose este á Mahón, bien escarmentado, y la nuestra á Cartagena, donde dieron á conocer el esfuerzo, y constancia á que llega, no el numero, sino la fuerza de los vageles de España. Duró el combate desde las doce y media del dia hasta las cinco de la tarde. Cada navio Español fue atacado por quatro ó cinco Ingleses.

Es esta ciudad fertil en sus campos, asi de pan, vino, pesca, ganados, cazas y frutas, como de rosas en el Invierno, por ser su clyma templadisimo, cogiendose quando llueve frutos para muchos años, haciendola muy amena sus rios y fuentes. Cuentan producia finas piedras calcedonias, ametistas, rubies y algunas muestras de diamantes. Hay minerales de piedra alumbre, plomo, plata y oro; pues consta, que tributaba á los Romanos solo un pozo llamado *Bebelo* tres mil escudos cada dia, beneficiado por 400. oficiales.

Es la fundacion de esta ciudad muy antigua. Polybio, Mela y Estrabón la atribuyen á Asdrubal (succesor del padre de Hanibal en el imperio de los Carthagineses) Dióla el nombre de *Nova Carthago* en memoria de la capital de Africa. Tambien se dice *Spartaria* por la copia de esparto que produce su termino. Su fundacion fue cerca del año 512. de Roma, 242. antes de Christo, en el sitio en que antes havia fundado Teucro otra poblacion, si creemos á Silio Italico. Era Carthago por su puerto y fertilidad como la Corte y almacen de las riquezas de España y Africa, y asi Scipion juzgaba que con su conquista se apoderaba del dominio de toda España: la ganó éste aunque con notable resistencia. Los Romanos la hicieron Colonia y Convento Juridico. Ayudó mucho al pueblo Romano en sus conquistas, y mereció los renombres de *Vencedora* y *Julia*. Juba Rey de Mau-

ritania fue Duumviro de ella. Tiene por armas la misma divisa de los Carthagineses, una cabeza de toro, que hoy se registra en una permanente torre, que labró Asdrubál, yerno de Almicar, año 225. Haviendo ganado esta ciudad el gran Capitan Scipion Africano, le traxeron sus soldados una bellisima dama cautiva, congoxosamente afligida, para que la gozase: era esposa de Lucio, principe Celtibéro, hija de un poderoso de esta tierra; mostró en esta ocasion el invicto joven notable fortaleza, asegurando su decoro con elegante bizarria, y la entregó á su padre y esposo, no queriendo interés alguno por su rescate. Recompensaron esta accion, sirviendole despues en sus guerras con 1400. caballos; consiguiendo el valeroso Capitan mas gloriosa victoria de sí mismo, que aún de los vencidos: heroyco exemplo de la modestia, que hace dudar, quál fue accion mas heroyca, la del Magno Alexandro con las hijas de Darío, ó la del famoso Scipion con esta princesa?

Los Vandalos destruyeron esta ciudad en el año 425. cuyo señorío gozó tambien el Conde D. Julian, padre de Florinda. Ocupada de Moros la restauró el Rey Don Alonso *el Sabio* año de 1244. renovando la dignidad Obispal antigua en D. Pedro Gallego, que se halla traxeron de Lorca año 415. poseída por D Pedro Faxardo, Adelantado Mayor de este Reyno. La unieron á la Corona Real los Reyes Catholicos el año 1503. y la recompensaron con otros lugares. Fortificó el puerto el Rey Phelipe II. en 1570. por industria de Vespasiano Gonzaga, Duque de Trageto y Virrey de Valencia. Fue en lo antiguo populosa ciudad, como descubren permanentes vestigios de su grandeza: al presente es mas reducida, habitada de

1500.

1500. vecinos, caballeros y nobleza, divididos en una Parroquia, quatro Conventos de Religiosos, y uno de Monjas. Hace por armas en escudo un castillo sobre una peña, que le baten ondas. Es mandada por un Gobernador de las armas, y demás Ministros politicos y militares, como plaza de armas.

Aqui dán por mas seguro fue donde desembarcó el Apostol Santiago, quando aportó á España, y predicó la Fé (aunque D. Antonio Calderón trae fue en Almería, como alli apuntamos) dexando por su primer Pastor á S. Basilio, martyrizado en Peñiscola de Valencia año 57. Haviendo sido arruinada la ciudad por los Godos, como dice S. Isidoro, se pasó la silla Episcopal á Bigastro. Se dice ser naturales de esta ciudad los Santos Leandro, Fulgencio y Florentina, hijos de Severiano. La Iglesia Cathedral se compone al presente de seis Dignidades, ocho Canonicatos y veinte Racioneros; alcanzando la Diocesis 189. Pilas Bautismales, que rentan á su Prelado 24ɣ. ducados, unida con titulo de Obispo de Carthagena á Murcia, haviendo Cathedral en una y otra con solo un Prelado. Siendo su Obispo D. Diego Martinez de Magáz, suplicó al Pontifice Nicolao IV. año de 1291. junto con el Cabildo, pasase la Silla á Murcia, por los motivos alli referidos, lo que se concedió el mismo año. Aqui están los almacenes para las galeras del Reyno, donde tienen el invernadero. En el año de 1706. á 24. de Junio se perdió Carthagena, con solo tres navios Ingleses, que se dexaron vér en aquel puerto, á persuasion del Quatroalvo de las galeras, que los embió de Barcelona, donde se havia ido, quando salió con ellas para socorrer la plaza de Orán, haviendo dexado una conjuracion entre algunos parcia-

ciales; y obligando aquella maliciosa faccion, por no dar viveres, ni otra cosa alguna á dos regimientos de Milicias de la costa, que tenian dentro, á salirse fuera de la ciudad; y ellos entonces hicieron llamada á los referidos navios, que la ocuparon los Ingleses; pero el mismo año á 16. de Noviembre la recuperó el Rey Phelipe V. nuestro Señor, aumentando el triumpho el Duque de Bervick con 650. prisioneros, 65. piezas de artillería, y cantidad de municiones, que havian dexado los enemigos; y el dicho General logró esta empresa despues de ganada Cuenca.

Ciudad de Lorca.

SItuada en las orillas de cierto riachuelo en una cuesta yace la ciudad de Lorca, casi en igual distancia, trece leguas de Murcia y Cartagena, formando las tres un triangulo. Está cercada de murallas, con castillo en lo mas alto; fertil de cazas, hortalizas, miel, frutas y aceyte, con tanta cosecha de pan, que si llueve al tiempo, no tiene numero y mucha seda. Hizola ciudad el Rey D. Juan el II. año 1452. tiene 2u. vecinos, muchos caballeros divididos en siete Parroquias, tres Conventos de Frayles y dos de Monjas. Hace por armas una fortaleza, arriba el Rey D. Alonso *el Sabio* su conquistador, armado con espada en la mano derecha, y en la izquierda una llave. Parece, segun algunos, fue fundada de Griegos Phocenses, quando á Elche, años 333. antes de la Encarnacion. Otros quieren por un Principe Troyano, nombrado *Heilo*, dandola su nombre, *Heliocrata*; despues se llamó *Ilorci*, que ha quedado en *Lorca*. Amplificaronla Carthagineses, y Romanos, donde Scipion celebró funeral pompa á las ce-

cenizas de su padre. Floreció opulenta en tiempo de los Vandalos, que martyrizaron á Santa Victoria viuda. Conquistòla de Moros el Infante Don Alonso, hijo del Santo Rey D. Fernando, año 1244. Fue Silla Obispal en tiempo de los Godos, trasladada á Carthagena años 415. ó segun otros 417. quedando aqui un Arcediano, doce Canonigos, y tres Dignidades en su Iglesia Colegiata. Es gobernada por un Corregidor, 38. Regidores y Jurados.

Ciudad de Chinchilla.

A Distancia de catorce leguas de Murcia está plantada la ciudad de Chinchilla, en el ribazo de un cerro bien levantado, que le corona un castillo, cuya artillería se la llevó el exercito del Marqués de las Minas, quando le batió el año de 1707. y le sirvió en la batalla de Almansa, de donde salió herido. En esta ocasion el Mariscal de Bervick acampó el exercito Español auxiliado de tropa Francesa á 16. de Abril, cerca de esta ciudad, en el Pozo de la Peña, de donde se encaminó buscando al enemigo á los campos de Almansa. Tiene mil vecinos en una Parroquia, y dos Conventos, uno de Frayles fuera de la ciudad, y el otro de Monjas dentro. Es cabeza de partido, que manda Corregidor con muchos lugares de jurisdicion. Alcanzan sus terminos mucha labranza, abundante de granos y semillas, con mucho comercio, que los naturales se dán al camino de la harrieria. Hay buenos mayorazgos y gente noble, y es abastecida de todo regalo. Su fundacion se atribuye á los Romanos, y otros quieren de los Morguetes de Murcia.

Ciu-

Ciudad de Villena.

EN una dilatada campiña llana está la antigua ciudad de Villena, que los Romanos la llamaron *Arbacala*, en los terminos de Murcia, para entrar al Reyno de Valencia, con fuerte castillo en lo alto de una sierra intrincada, atalaya de tiempo de los Moros, que descubre muchas leguas: habitada de 1500. vecinos en dos Parroquias, los mismos Conventos, uno de Frayles, el otro de Monjas, y un buen Hospital. Es mandada por Corregidor, con jurisdicion de muchos lugares, siendo cabeza de partido. Tiene diferentes fuentes de regaladas aguas: los terminos alcanzan grandes labranzas de granos y otras semillas; cogen gran porcion de cañamo, muchas frutas en dilatadas huertas, regaladas y de las mejores del Reyno.

Villa de Mula.

SIete leguas de Murcia, orillas de un riachuelo, con buenos muros, y en lo alto fuerte alcazar torreado, está la villa de Mula en un llano, abundantisima de pan, vino, aceyte, frutas, pasas, hortalizas, seda, aves, cazas, y á media legua salutiferos baños. Habitanla 1500. vecinos en dos Parroquias, y un Convento de Franciscos. Hace por armas en escudo un castillo con aguila encima, y de otra parte una mula, aludiendo al nombre. Conquistóla de Moros el Infante D. Alonso el mismo año que á Lorca; y porque los Moros, confiados en la fortaleza del lugar, decian burlandose, *que la entrarian quando la mula pariese*; quiso el Rey yá ganada se le diese este nombre.

Vi-

Villa de Caravaca.

LA villa de Caravaca, por su Divina Cruz gloriosamente ilustrada, dista de Murcia catorce leguas, puesta en medio de una vega amena, con buenos muros, 17. torres, y á lo mas eminente un castillo antiguo; abundante de pan, vino, aceyte, miel, frutas, ganados, cazas, seda y cañamo. Tiene 2y. vecinos y nobleza en una Parroquia, quatro Conventos de Frayles y dos de Monjas. Hace por armas en escudo su Cruz encima de una baca bermeja. Su fundacion es antigua. Dominada de Arabes la dieron el presente nombre, y la hizo Corte años 1030. su Rey Albohacen; y en el del Señor de 1221. (ó 31.) el Rey de Valencia *Deceyt Abuceyt* estando en esta villa sucedió el soberano prodigio, que iba á celebrar el Divino Sacrificio D. Ginés Perez Quirino, Canonigo de Cuenca, el dia 3. de Mayo, y faltando el Instrumento Sagrado de nuestra Redencion, estando presente el Rey, baxaron con la cruz dos Angeles, colocandola encima del Altar, como se pinta, figurada con dos brazos: por cuyo milagro el Rey y otros Moros se convirtieron, y se edificó una Capilla dentro del castillo, donde se venerase tan preciosa Reliquia, cerrandola en una rica caxa, donde hoy permanece en gran devocion. Son Autores de este milagro y maravilloso caso Rizo en la *Historia de Cuenca*, cap. 11. el Lic. Juan de Robles en la *de la Cruz de Caravaca*, Gascales, Escolano, Carrillo y otros muchos.

Villa de Alcantarilla.

UNA legua de Murcia se descubre la villa de Alcantarilla situada en un llano, junto á las corrientes de Segura, que la abastece de pesca, y fertiliza sus campos con buenos frutos de pan, seda y frutas en deliciosas huertas, regadas con tres azequias: habitada de 400. vecinos en una Parroquia y un buen Hospital. Hace por armas unos berros colorados y blancos. Siendo pobre alquería de Moros vino á poder del Infante D. Alonso, despues Rey *Sabio*, año de 1244. y la dió á Don Pedro Yañez, VI. Maestre de Alcantara, y la nombraron *Alcantarilla*, para distinguirla de la capital de esta inclita Milicia. Siendo yá Rey el dicho Infante, la tomo para sí, y la recompensó con otras, haciendo donacion de ella á la ciudad de Murcia año de 1283. Fue arruinada por las azequias referidas, y la mudaron sus moradores dos tiros de Mosquete, donde permanece al presente.

Villa de Molina.

DOS leguas de Murcia, plantada en un llano, cerca de Segura que riega sus campos, está la villa de Molina, fertil de pan, vino, seda, pesca, arroz, alegria y otras semillas, con buenas salinas. Tiene 800. vecinos en una Parroquia. El Rey D. Alonso *el Sabio* la pobló año 1266. y la hizo de la jurisdicion de Murcia; pero diez y siete adelante la enagenó y dió al Marqués de los Velez. Es cabeza de Marquesado.

Villa de Ricote.

DIstante siete leguas de Murcia yace puesta la villa de Ricote en un vallè, de que es cabeza, y comprehende á *Blanca*, *Villanueva*, *Olea*, *Archena*, *Ceutin* y *Habarén*, fertiles todos de frutas, pesca de Segura, que los baña. Tiene algun pan, vino, arroz, alegria y seda; habitada de 250. vecinos en una Parroquia. Fueron todos estos lugares poblados por el Rey Don Alonso *el Sabio* año 1266. que los dió á la ciudad de Murcia.

Villa de Lorquí.

TRes leguas de Murcia en un llano con un buen castillo está la villa de Lorquí con los mismos frutos que la antecedente, y 100. vecinos en una Parroquia. Fue poblada por los Moros de Lorca, y la dieron el nombre *Lorca la Chica*.

Villa de Tobarra.

TRece leguas de Murcia, puesta en un hondo valle está la villa de Tobarra, que produce pan, vino, aceyte, frutas y mucha seda. Tiene 200. vecinos en una Parroquia, y un Convento de Frayles Franciscos. Su origen fue de los Romanos, y en su tiempo fue ciudad de importancia, nombrada *Turbula*.

Villa de Mazarron.

MAzarron, villa puesta cerca del rio Guadaletin, que desagua sus corrientes por Cabo de Cope, yace quatro leguas del mar y nueve de

Carthagena, con habitacion de 300. vecinos. Tiene mucha fruta y dilatadas huertas. Sus gentes son regularmente harrieros.

Villa de Portilla.

☞ POrtilla, villa en la Marina, que yace en Cabo de Cope, ocho leguas de la antecedente, á su Poniente, tiene 200. vecinos en una Parroquia, con buenos campos y cria alguna seda.

Villa de Lanquera.

☞ SEis leguas de Caravaca está la villa de Lanquera con 100. vecinos en una Parroquia. Tiene cria de seda, mucha fruta, y es alegre y deleytoso pueblo.

Villa de Lebrilla.

☞ LEbrilla yace cerca del rio Segura, y nueve leguas de Murcia, con 200. vecinos en una Parroquia. Tiene bellos campos, muchos morales para la cria de la seda; coge trigo, cebada y arroz, que la hace bien abastecida.

Villa de Cieza.

☞ DOce leguas de Murcia está Cieza, ácia la raya Castellana, con mucho comercio. En tiempo de los Moros fue opulentisima, pues tuvo Rey. Tiene nobleza y gente hacendada, una Parroquia con 600. vecinos, un Convento de Religiosos, y buen Hospital: mucha cria de seda, hermosos campos y abundante de todos frutos, porque logra bella campiña.

Villa de Almansa.

Está puesta la villa de Almansa en los confines del Reyno de Murcia, para entrar en el de Valencia, poblacion tan antigua, que Florian de Ocampo siente con muchos Autores, que es la misma que llamaron los Romanos *Almantica*, reedificada de tiempo de los Carthagineses. Los campos son tan espaciosos, que convidan á sus moradores á mucha labranza en ellos, siendo este su principal trato, con algunas huertas. Tiene 800. vecinos en una Parroquia, dos Conventos, uno de Religiosos Franciscos y otro de Monjas. Es mandada por un Alcalde Mayor, nombrado por el Corregidor de Villena, que está cinco leguas. Cerca de aqui se encuentra el lugar de *Yecla*, de donde salieron los Portugueses, Ingleses y Holandeses comandados por el General Marqués de las Minas en busca de los Españoles, los que mandaba el Mariscal de Bervick, saliendo al mismo tiempo estos de Chinchilla: y unos y otros se juntaron en la immediacion de Almansa, memorable por la célebre batalla, que tomó el nombre de ella, y ganaron los Españoles á los dichos coligados el dia del Evangelista San Marcos á 25. de Abril del año de 1707. por cuya victoria y triumpho de las armas del Rey Phelipe nuestro Señor se puso en el sitio donde se dió una columna de marmol entallada, con la descripcion que la refiere, como permanece hoy.

No ayudó poco á esta gloriosa y grande funcion el caballero de Asfeld, Don Miguél Pons, el Conde de Pinto, el Duque de Populi, con otros muchos esforzados oficiales. Salió herido el Marqués de las Minas: se recogieron además de

un

un rico despojo 20. piezas de artillería, 300. carros cargados, 112. vanderas y un puente para facilitar el transito de los rios. Se rindieron cinco Tenientes Generales, siete Brigadieres, 7y. prisioneros entre oficiales y soldados; y quedaron muertos en el campo de batalla 6y. de todas tres naciones; de los nuestros 3y. los mas de las Guardias de infantería: y heridos entre Españoles y Franceses mas de 2y. Esta es la batalla de Almansa, lo mas sucinto que he podido ceñirme, dexando lo demás para la historia, por no ser de nuestro intento directamente, sino la poblacion, apuntando en ella solo lo mas digno de saberse, para que no se eche menos nada en la generalidad que la comprehende.

Villa de Totana.

PLantada en un llano muy espacioso está la villa de Totana, de las mejores del Reyno de Murcia, distante de ella ocho leguas y quatro de Lorca, con un castillo al presente derrotado. Tiene 2y500. vecinos en una Parroquia, y un Convento de Religiosos Franciscos, con algunas Ermitas. Hace mercado los Miercoles de cada semana, abunda de trigo, cebada, aceyte, vino y caza. Su principal comercio es labor del campo. Tiene la mejor Encomienda la inclita Orden Militar de Santiago que hay en este Reyno, donde pone Prior. Fundaronla Griegos Phocenses, nombrandola *Illocreota*, en un sitio llamado *Aledo*, apartado una legua, fortaleza antigua derrotada, y por algun accidente ó conveniencia la mudaron al permanente parage, cerca de dos siglos há.

Vi-

Villa de Alhama.

EN una dilatadisima llanura está puesta la villa de Alhama, muy fertil por sus fructiferos campos, dos leguas de la antecedente y seis de Murcia, á su Poniente. Tiene mas de mil vecinos en una Parroquia, algunas Ermitas y un castillo derrotado por la injuria del tiempo. Sus naturales todos son aplicados á labranza del campo. Es del Marqués de Villafranca, que pone Justicia. Es fertil de granos, y algunas Huertas. Su fundacion fue de los Moros.

Lugar de Raya.

MEdia legua de Murcia, puesto en su fertil huerta yace el lugar de Raya, abundantisimo de frutas, pan, vino y seda, con 100. vecinos en una Parroquia. Fundóle año de 1545. *Don Rodrigo de Pux Marin y Soto*, caballero muy esclarecido y estimado, con su esposa Doña Cathalina de Guzmán.

Lugar de Perulla.

OCho leguas de Chinchilla, camino de Murcia, en una fertil campiña está el lugar de Perulla con 100. vecinos en una Parroquia, mucha fruta, seda, abundancia de todos frutos, con muchas caserías y haciendas.

Fin del Reyno de Murcia.

DES-

DESCRIPCION DEL REYNO DE GALICIA.

L Reyno de Galicia, que Justino con justa razon alaba, confina por la parte Oriental con el de Leon y Principado de Asturias, por el Medio-dia con Portugal; bañandole al Poniente el mar Oceano Atlantico; y al Norte el Cantabrico, quedando casi en forma quadrada, que comprehende 45. leguas, baxo del signo de Piscis, todo su territorio, donde hay siete ciudades, muchas villas y lugares, 54. fortalezas; pero hoy algunas arruinadas, 48. puertos maritimos; un Arzobispado y quatro Obispados. Todo él produce razonable cosecha de pan, mijo, vino, frutas, legumbres, cazas, aves, ganados, mulas, machos, quartagos, regalada pesca, cogiendose algunas ballenas, de que sacan aceyte: mucha cecina de gran gusto. Le riegan diversos rios no poco abundantes de exquisitos peces, el mas crecido es Miño, llamado en Latin *Minius* por el mucho bermellon de que abunda. Goza de lindas fuentes, y cinco salutiferos baños. El clima es algo destemplado por los frios, mas reparado con abundante leña y carbon de sus fragosas montañas, donde cortan mucho maderage para fabrica de naves. Produce estaño, hierro, plata y oro, de que tributaba á Roma cada un año 20. li-

libras; y refiere Plinio, que con el arado solian sacar terrones de oro. Cuentan los antiguos se cogian finas piedras turquesas, cristales y marmoles. Texen copia de lino, de que labran lienzos de varios generos y manteles, de admirable montería. Los naturales hablan el Castellano; pero la gente comun le corrompe con palabras Portuguesas, con que viene á quedar algo tosca, poco política, y menos harmoniosa. Son piadosos, dóciles, afables, constantes á lo que una vez se inclinan. Hay ilustres casas solariegas y nobleza muy esclarecida: la plebe muy trabajadora, codiciosa y habil en grangear. Predicó la Fé de Christo nuestro glorioso patron Santiago, escogiendole la Divina Providencia este Reyno para deposito de su sagrado Cuerpo, donde dignamente se venera, visitandole de todas partes del Orbe Christiano. Puede servir á sus Reyes (segun el Maestro Peñalosa) con 8ȝ. Infantes y 2ȝ. caballos; siendo el Reyno que mas contribuye al Real patrimonio en calidad de tal. Goza la casa de los Condes de Ribadavia la preeminencia de Adelantado Mayor. Hace por armas en un encarnado escudo, timbrado de corona, una Hostia dentro de un Caliz ó vaso Sacramental, que remata en Cruz, fuera de tres á cada lado doradas, cuyo origen referirémos en Lugo. Acerca de la etymología de Galicia hay tres distintas opiniones: la primera, que *Gatelo* hijo de Cecrope, Rey Atheniense, llegando á Porto, como alli se refiere, habitó este Reyno, y se llamaron *Gatelos* sus moradores, corrupto *Gallegos*. La segunda es de S. Isidoro, que dice provino por ser tierra fria: y criarse sus naturales blancos, sonando esto la voz *Gallæci*, que la deriva de *Gala*, en Griego *leche*. La tercera es, que poblandola Galos Celtas año 290. antes de la humana Redencion, jun-

to con Griegos, la dieron nombre de *Galo-Græcia*, alterado en *Galicia*. Estas gentes, que los Latinos llamaban *Gallæci* y *Callaici*, han sido muy celebrados de los antiguos, Estrabon habla de sus costumbres, eran marciales. Las unió á la Corona de Castilla el Santo Rey D. Fernando III. año 1230. heredandolo como hijo de D. Alonso X. de Leon; en donde está incorporado desde que faltaron sus Reyes. Los Suevos fueron los primeros que establecieron Reyes en este Reyno, y se mantuvieron 174. años. En el siglo quinto el Rey Rechila dexó á su hijo Recciario, siendo este el primero que recibió en España la Religion Catholica, y solo él tenia Corte en ella, desde que Rechila se apoderó de toda, porque la de los Godos era Tolosa, hasta la venida de Ataulpho, siendo este y los demás Godos los que los vencieron, formando la Monarquía universal de España, que unió Leovigildo en los años de 585. despues de la pérdida de España usaron sus Reyes el titulo de *Rey de Galicia*. Aqui se pone al presente un Gobernador y Capitan General, como Virrey, para el comando de todo el Reyno. Tiene un voto en Cortes, como cabeza de Reyno, se sortea entre las ciudades, y dán las demás sus poderes á la que le tocó. Hay un famoso Cabo llamado de *Finis-Terræ*, por haver entendido sus pobladores havian llegado al fin de la tierra, conocido por los antiguos con el nombre de *Promontorium Artabrum*, *Celticum* y *Nereium*, en el que se fundó despues una ciudad de Santa Maria del mismo nombre del Cabo. Sus rios principales son, además del referido *Miño*, *Aviasis*, *Ollinea*, *Miranda* y *Tamaucilla*. Tiene tambien su nacimiento aqui el rio *Lima*, que llamaron los Antiguos el *Lethéo* ó *del Olvido*, tan temido de los soldados Romanos, que peleando

Ju-

Junio Bruto contra los Gallegos no le quisieron pasar hasta que tomando una vandera á un Alferez le pasó el primero; y tambien una Orden Militar, que referirémos adonde toque.

Ciudad de la Coruña.

LA ciudad de la Coruña, plaza de armas, capital y cabeza del Reyno de Galicia, está plantada en la maritima Costa Septentrional del Oceano, y ceñida de buenos muros: es llave del Imperio Español, con puerto capacisimo para todas embarcaciones, guarnecido y fortificado con dos castillos, San Martin y Santa Cruz, hermosa vista de mar y tierra, donde nuestro patron Santiago sembrò la Fé de Jesu-Christo, y se embarcó para Jerusalén. Es regalada de pesca, vino, pan, y proveída de todos regalos. Está habitada de 11500. vecinos, caballeros y nobleza, repartidos en quatro Parroquias, una Colegiata, Santa Maria del Campo, con sus Canonigos y Prior, que provee el Rey, y vale 700. ducados, tres Conventos de Religiosos y uno de Monjas; tres Hospitales y diez Ermitas. Tiene Gobernador y doce Regidores. Es decorada con Audiencia Real para todo el Reyno, establecida segun referimos en Compostela por los Reyes Catholicos: consta de Regente, siete Oidores y un Fiscal. Tiene casa de moneda, mercado los Sabados de cada semana, feria á 13. de Diciembre; y por armas su memorable torre sobre peñascos, en lo alto un farol, y al pie dos huesos cruzados; encima una calabera coronada, orlada de ocho vanderas, y al timbre su corona. Acerca de su fundacion hay algunas opiniones. Dion la llama *Brigantia* (que otros creen es Betanzos) y Ptolemeo *Flavium Brigantium*,

tium , erigida tal vez en tiempo de Domiciano, pues Plinio no la menciona. Tiene una torre llamada de Hercules , que era farol y guia de estos mares ; y como estas torres que servian de atalayas , en Latin se llaman *speculæ* , fingieron que havia un espejo en que se veían las naves. Se consagró esta torre á Augusto por Cayo Sevio Lupo Lusitano , como consta de una lapida que se conserva y dice:

MARTI
AVG. SACR.
G. SEVIVS
LVPVS
ARCHITECTVS
AFLAVIENSIS
LVSITANVS EX V.

Aqui celebró Cortes el Emperador Carlos V. años 1519. á causa de las Comunidades de Castilla. Reside en ella el Virrey ó Capitan General del Reyno , el Intendente para el Gobierno de la Hacienda Real ; siendo este pueblo en que se halla mas barato lo comestible entre todos los de España.

Ciudad de Compostela ó Santiago.

ENtre las dulces corrientes aguas de los ríos del Sar y Sarela , que á distancia de media legua juntan sus cristalinas vertientes , nombrandose rio del Arzobispo , y desaguan en el Oceano Occidental , está situada la célebre ciudad de Compostela ó de Santiago , precioso engaste del sagrado cuerpo del Apostol Santiago , inclito patron de estos Reynos , y triumphante blason de toda España. Se muestra en la falda de un alto monte y pedroso , ciñendola buenos muros con siete puertas ; fabri-

brica del Rey Don Sancho I. de Leon, por los años de 966. hermoseada de espaciosas plazas, alegres calles y magnificos edificios. Produce medianamente pan, aves, ganados, cazas y pescas, con lo que se necesita para su preciso abasto. Está habitada de 109. vecinos, caballeros y nobleza, divididos en doce Parroquias, siete Conventos de Frayles, y cinco de Monjas, con el de S. Payo, y el grande de San Benito: quatro Hospitales, entre ellos la magestuosa Hospedería Real, regalada habitacion de peregrinos, que quando menos la ocupan cada dia 200. enfermos, fundacion de los Serenisimos Reyes Catholicos Don Fernando V. y Doña Isabél, quando fueron en romería año de 1486. instituyendo en ella quatro Jueces, de donde tuvo principio la Real Audiencia de la Coruña. Tiene Tribunal del Santo Oficio, Universidad y Academia General levantada por Don Alonso de Fonseca su Arzobispo año de 1532. con quatro Colegios de letras: libertando la ciudad de pechos. Gobiernase por un Asistente, dos Alcaldes Ordinarios, subordinados en lo espiritual y temporal á su Arzobispo, como señor de ella. Tiene feria á 25. de Julio, y otra dia de la Ascension del Hijo de Dios; mercado los Jueves de cada semana; y franco el dia 1. de cada mes.

Permanecia una pequeña morada aqui llamada Burgo, atribuída á Gatelo, 500. pasos distante de ciertos palacios, que alli tenia *Loba*, señora de esta tierra (á quien suelen llamar *Regula*) y labró en en ella una Basilica para el santo Cuerpo de Santiago, que traxo desde el *Padron* ó *Iria-Flavia*, haviendola convertido á la verdadera Fé los Discipulos Athanasio y Theodoro años 44. de nuestro Redentor. Despues con varias invasiones de tantas naciones idolatras, y la persecucion de los

Ro-

Romanos, quedó arruinada, y desierto el parage, cubriendole silvestres é intrincadas malezas, y estuvo oculto sin memoria alguna por espacio de 791. años, hasta el de 835. que empezó á establecerse el nuevo Imperio Catholico de los Reyes de España, quando milagrosamente le fue revelado á Theodomiro, Obispo Iriense, apareciendose sobre aquel puesto una resplandeciente Estrella, como que anunciaba el mejor Marte del Cielo Español; y aplicando el Obispo una grande solicitud, halló, despues de haver desmontonado el bosque, una caxa de marmol y en ella el sagrado Cuerpo, de que dió noticia al Rey D. Alonso II. *el Casto*; el qual agradeciendo á Dios tan singular favor, hizo fabricar alli un suntuoso Templo, y y fundó esta ciudad con grandes privilegios, nombrandola *Campo-Estela*, por el precedente milagro, de que le ha quedado este nombre, en memoria y comprobacion del caso: dandole por armas en campo azul unas estrellas encima de un sepulcro de marmol blanco: y se trasladó la Silla del Padron, quedando por su primer Pastor el dicho Theodomiro.

Reedificóla despues el Rey D. Alonso III. por los años de 900. consagrandola 17. Prelados y mucha nobleza, que asistió á tan solemne funcion. El Papa Urbano II. año 1095. mandó se mudase el titulo de *Iriense* en el de *Compostela*; y el Papa Calixto II. la erigió Metropolitana, traída dicha dignidad de Mérida á peticion del Rey D. Alonso VIII. *el Emperador*, sobrino suyo, año de 1120. Es de las mas excelentes, ricas y vistosas de España, con 106. columnas. Son sus Patronos los Reyes Catholicos. Adornan á esta Santa Iglesia grandes y magestuosos edificios y innumerables prerrogativas. El claustro es el mejor y mas hermoso de pa-

España. El año de 1678. se acabó una torre muy grande, que muchos afirman excede á la Giralda de Sevilla, y de mejor fabrica, en la qual hay 24. campanas grandisimas, y una mayor que la de Toledo. Tiene, además de la torre del Rey de Francia, que es eminente, otras quatro que coronan toda la fabrica de la Cathedral, sobresaliendo la media naranja, que con elegante primor casi las iguala á todas. El Tabernaculo de la Capilla Mayor no tiene igual en el Orbe por su primor y riqueza: duró en hacerse veinte años. Está tachonado el frontispicio de planchas de plata, y sostienen la efigie del Apostol el Rey Phelipe IV. con otros tres Reyes, y en el Tabernaculo seis Angeles, sin estrivar en el suelo, sino en sus preciosas columnas. La Capilla está toda eslabonada de jaspes y marmoles. Tiene esta Iglesia mucha plata y riqueza immensa de preciosas hechuras, Custodia, Cruz, lamparas, blandones y demás servicio. El Colegio de *Sancti-Spiritus* con doce Racioneros y quatro Capellanes. La escalera de la Iglesia es de tal arte, que se entra por una parte, se sale por quatro, y todos al fin por una. Aqui se coronó D. Alonso VIII. de Castilla año 1135. con la tercera corona de oro; y el Rey D. Phelipe IV. mandó, que todos los años á 25. de Julio, dia de la festividad de Santiago, vaya el Capitan General de Galicia, y por su ausencia el Oidor mas antiguo de la Audiencia, al sepulcro del sagrado Apostol á ofrecer en su nombre mil escudos, en reconocimiento del patronato. Y los Reynos de Castilla juntos en Cortes han decretado, que el Regidor mas antiguo de aquella ciudad vaya tambien todos los años á 30. de Diciembre, dia de su traslacion, á ofrecer 500. escudos. Componese la Santa Iglesia de 20. Dignidades, 43. Canonicatos, 18. Ra-

Racioneros, y 20. Capellanes: alcanza 1183. Pilas Bautismales, rentando á su Pastor 80ȳ. ducados, y tiene privilegio del Papa Pasqual II. para que siete Canonigos usen de mitra y nombre de Cardenales en los Oficios Divinos (á imitacion de Roma) pero no pueden celebrar de Pontifical, sino en la Celestial Capilla, debaxo de cuyo Altar está colocado en una caxa de alabastro el sagrado Cuerpo, donde perpetuamente arde una lampara, que dotó el Rey D. Manuel de Portugal; y Luis XI. de Francia dexó quando murió año 1483. 10ȳ. escudos de oro de limosna para la torre y campanas, embiando para ellas gran cantidad del metal y maestros. Es frequentada de peregrinos de todas las naciones de la Christiandad, para ganar innumerables Indulgencias y plenisimo Jubiléo en el Año Santo, que está concedido cada siete, quando cae en Domingo la Festividad del Santo Apotol. Hay ley en Esclavonia, quede libre de tributo quien tres veces lo visitase. Autorizó esta peregrinacion el Serafico P. S. Francisco, algunos Reyes, Principes y Señores. Se han celebrado tres Concilios Compostelanos; y asimismo se han congregado diferentes Cortes: y ultimamente por el Emperador Carlos V. año de 1520.

Ciudad de Lugo.

CErcano al nacimiento del rio Miño, en las caudalosas corrientes de su ribera, está en apacible sitio la ciudad de Lugo, vistosa en edificios y calles: ceñida de fortisimos muros, extraordinariamente argamasados, tan anchos que pueden pasear dos coches: con treinta torres y cinco puertas, y dentro algunos sembrados. Produce su termino pan, vino, frutas, cazas, ganados, aves, pesca, nabos,

vos grandisimos de á 50. libras: antiguos y saludables baños. Habitanla 19900. vecinos, caballeros y gente noble, divididos en tres Parroquias, dos Conventos de Frayles, dos de Monjas, un Seminario, dos Hospitales y cinco Ermitas. Su fundacion es de Augusto Cesar, quando vino á la guerra Cantabrica años 26. antes de la humana Redencion, y la nombró *Lucus Augusti*, bosque de Augusto, que alterado quedó en *Lugo*; instituyendola Convento Juridico y Chancillería con jurisdicion de 16. pueblos, levantando su famosa muralla. Despues la ensancharon los Suevos con los Vandalos y Silingos Andaluces años 418. poniendo los primeros su Corte en ella. Predicó la Fé de Christo S. Agapito, á quien dexó Santiago por primer Pastor, cuya Cathedral, que fue una de las primeras despues de la restauracion de España, fabrica del Rey D. Alonso I. *el Catholico* año 746. se compone de 11. Dignidades, 24. Canonicatos y 8. Racioneros. Alcanzando el Obispado 1020. Pilas Bautismales, que rentan á su Prelado 189. ducados. Se adora descubierto perennemente el Santisimo Sacramento en el Altar de la Capilla Mayor, singular blason y preeminencia establecida desde el año 569. en un Concilio aqui celebrado dia de la Circuncision, reynando Theodomiro Rey Suevo, contra los Arianos, que obstinadamente negaban la Real Presencia del Cuerpo de Christo en la Sagrada Eucharistía, quedando concluída su heretica perfidia; y se levantó Silla Metropolitana, deshecha con el tiempo; pero el Lic. Molina afirma, que haviendo permanecido esta ciudad en el antiguo lustre, sin profanarse de los Saracenos, conservó reverente la costumbre en toda España usada antiguamente, de tener patente el soberano Mysterio, y que se encerró este Divino Pan para evi-

tar desacatos de los Moros, quando las conquistas de Pelayo, como haciendo fúnebre sentimiento del infelice estado en que estaba la Christiana Religion: por esta causa tomó el Reyno de Galicia las armas referidas y esta ciudad en escudo partido de alto abaxo á mano derecha una Custodia con Hostia asistida de dos Angeles; y á la izquierda una torre entre dos leones. Y supuesto dice Mariana la restauró de los Moros el Rey D. Alonso I. puede entenderse aumentandola, ó rechazando combates que le dieron. Quieren otros la pobló ó reedificó el Rey D. Alonso *el Casto*, y es lo mas cierto, pues se la encargó á su Prelado *Odoario*. Los Concilios Lucenses, fuera del yá citado, se celebraron el año de 564. y 573.

Es cosa singular lo que sucede en la Iglesia Cathedral de esta ciudad. En el remate de la reja que cierra la Capilla Mayor hay un Crucifixo de una tercia de alto, que quando toca el esquiloncillo que está en la torre para llamar al Coro á los Prebendados en las Horas Canonicas, se experimenta el prodigio, que todo se estremece, inclinando la cabeza; y lo raro de esto es, que aunque toquen las campanas grandes que están en la misma torre con el referido esquilón, y en la propria proporcion y correspondencia, no causa entonces el movimiento al Crucifixo. Y aunque el Rmo. Feyjoó persuade con su eloquencia es efecto natural el mencionado movimiento, no obstante es dificil de percibir el motivo de su causa si es cierto (como suponen) no hay tal movimiento quando el esquilón toca con las demás campanas, ó á otros fines, que no el del Coro, llevando siempre un mismo orden, forma, uso y manera en su toque.

Ciu-

Ciudad de Tuy.

EN las alegres margenes del rio Miño, á poco trecho donde con el Oceano mezcla sus raudales, se vé la ciudad de Tuy, plantada en un valle, cercada de buenas murallas, cinco puertas y tres plazas: es sano y templado su clima, amenisima de huertas y abundante de vino, muy buenos pescados, ganados, cazas, aves y algun pan. Habitanla mil vecinos, caballeros y nobleza, divididos en dos Parroquias, un Convento de Padres Dominicos, dos de Monjas y buen Hospital. Venera por su patron á San Julian Martyr. Hace por armas en escudo azul media luna plateada con tres estrellas doradas, feria á 24. de Agosto. Fundóla el Principe Diomedes, hijo de Tydèo, Rey de Etholia, quando vino á España acabada la guerra de Troya, empezandola años del mundo 2800. llamandola *Tyde* ó *Tude* en memoria de su padre, y ha quedado *Tuy*. Aqui tuvo su Corte Uvitiza, siendo Principe año 698. Conquistóla de Moros el Rey D. Alonso I. el de 744. Con varios accidentes se arruinó, y la pobló nuevamente el Rey Don Ordoño I. año 860. Por algunas conveniencias D. Fernando II. Leonés año 1170. la trasladó donde decimos, no muy distante del sitio antiguo, levantando el fuerte muro y palacio que tiene. Fue primer Obispo años 44. San Epitacio, como tambien de Mérida. Fabricó la Cathedral el referido Rey D. Alonso dotada largamente por Doña Urraca, hija de D. Fernando I. *el Magno* año 1071. Componese de 8. Dignidades, 27. Canonigos y 4. Racioneros; comprehendiendo su Diocesis 246. Pilas Bautismales, que á su Prelado, señor de ella, rentan 109. ducados.

Tienen muchas Reliquias, y sus Obispos un rico y vistoso palacio para su residencia, proveyendo por su direccion todos los oficios.

Ciudad de Orense.

Está la ciudad de Orense en las Riberas del Miño, donde tiene fuerte puente, fabrica de D. Lorenzo Obispo de esta ciudad del año 1240. Es ceñida de buenos muros, con lucidos edificios y calles; abundante de famoso vino, frutas, ganados, aves, pesca, huertas, arboledas y algun pan. Habitanla 29. vecinos, caballeros y nobleza, divididos en quatro Parroquias, un Convento de Frayles Franciscos, un Colegio de la Compañia de Jesus, un buen Hospital y quatro Ermitas; y el milagroso Crucifixo venerado en la Cathedral, hechura de Nicodemus. Su comarca es la mejor del Reyno: en ella una legua está el Convento de S. Pedro de Rocas, memorable casa de Monges Benitos, labrado parte del Templo, Capilla Mayor y dos menores en peña viva, cada una de veinte pies. Gobiernala Corregidor, doce Regidores, la mitad pone el Rey, los demás el Obispo. Hace por armas en escudo una puente y castillo, encima un leon con espada en la mano. Tiene feria á 7. y 8. de cada mes. Atribuyen la fundacion á los Griegos que siguieron á Teucro, y pararon en Galicia, fundando á *Hellenes* y *Amphilochi* (mencionados por Estrabon) por haver muerto alli Amphiloes, y quieren que esta sea Orense: lo que repugna por ser *Amphilochi* litoral, y estár Orense tierra adentro. Y asi es mas seguro que Orense se llamó *Auria*: cuya palabra derivan unos de *Aurum* por el oro que atribuyen al Miño, otros dicen que proviene de los Suevos, que dominaron en Ga-

Galicia, y llamaron á esta ciudad *Vvatmsel* (lago caliente). Son muy notables las fuentes que llaman *Burgas* á la parte Occidental de la ciudad, que ni menguan, ni crecen. Tiene tres principales manantiales, el uno muy caliente, otro á 25. pasos no tanto, ambos sirven para lavar platos y ropas sin necesidad de calentar el agua, que tambien sirve para diferentes achaques. El tercero brota á 8. ó 10. pasos del segundo con tan intenso calor que no se puede sufrir. Se puede cocer en él carne. Tiene olor y color de azufre, y los demás no. Todas arrojan efluvios tan ardientes que no permiten hielos, ni que la nieve quaje en sus contornos.

Los que dicen que los Romanos llamaron á Orense *Aquæ calidæ* se engañan, porque estas eran Caldas, segun la demarcacion de Ptolemeo, que coloca esta poblacion cerca y debaxo de Iria, lo que quadra bien á Caldas. Y Antonino en el ultimo viage de Braga á Astorga, caminando por Iria pone antes de ella á las Aguas Celenas del Convento de Lugo con distancia de doce millas, que es la actual de Caldas al Padron, y lo prueba el mismo nombre de Caldas sincopado de calidas, á que dieron ocasion los baños de aguas calientes, que aun se conservan en este pueblo. Antonino le intituló Aguas Celenas por respecto à los Celenos antiguos, y por lo mismo le nombró Ptolemeo baxo el nombre *Cilinorum*, y asi es verisimil que el Municipio *Celenis* sea lo mismo que *Aquæ calidæ*. El primero su nombre antiguo, y este el de los Romanos.

Bolviendo á Orense, ganaronla Moros año 716. y la arrasaron con barbara furia; de quien la restauró D. Alonso *el Catholico*. Fue su primer Obisdo Benedicto años 562. Componese la Cathedral de 19. Dignidades, 18. Canonigos, doce Racio-

cioneros ; alcanzando el Obispado 654. Pilas Bautismales , que rentan á su Prelado 109. ducados.

Ciudad de Mondoñedo.

SItuada en un hondo llano está la ciudad de Mondoñedo , no lexos del Septentrional Oceano , que bañan los rios Vallinadares y Sixto , cercada de muros con cinco puertas , buenos edificios , fertil de pesca , frutas , hortalizas , ganados, cecinas , y razonablemente cosecha de pan y vino. Habitanla 580. vecinos y nobleza en una Parroquia , fuera un Convento de S. Francisco y otro de Monjas de Santa Clara de la misma Orden. Gobiernala Corregidor , dos Alcaldes y seis Regidores. Es libre de pechos por Don Gomez Arias de Castro su Conde. Hace por armas en escudo un Caliz de oro con Hostia , *M* y *O* debaxo , que dicen *Mondoñedo* , timbrado de una corona. Tiene mercado Jueves de cada semana , feria en 1. de Mayo , y otra dia de San Lucas 18. de Octubre. Algunos quieren que sea *Britania* conocida yá en el siglo IV. pero no falta quien diga , que esta era diferente poblacion ácia el Medio-dia de Mondoñedo á dos leguas de esta ciudad , otras dos de la fuente en que nace el rio Miño , y siete de Lugo, y hoy se llama Santa Maria de Bretoña , poblacion de 120. vecinos. Yá en el siglo VI. en tiempo de los Suevos era Silla Episcopal , que la ocupó el primero Mailoco , que vivia en 572. en tiempo del Rey Theodomiro. Pero Mondoñedo , cuyo origen es obscuro , se llamó *Mindumetum* (escribiendose de varias maneras) apellidado *S. Martin de Mondoñedo* , por el sitio , y Dumiense por esta Silla que se trasladó alli , haviendo estado antes en Braga. Componese su Cathedral de 11. Digni-

nidades, 18. Canonigos y seis Racioneros. Alcanza 356. Pilas Bautismales, que rentan 8μ. ducados á su Prelado, Señor de ella, por merced del Rey Don Fernando IV. año 1311.

Ciudad de Betanzos.

YAce en un llano la ciudad de Betanzos, en la misma Costa, tres leguas mas al Norte que la Coruña, puerto donde surgen algunas embarcaciones, entre las amenas riberas de los rios Mandeu y Cascas, ceñida de buena muralla con cinco puertas; produciendo copiosamente vino, todas frutas, huertas, pesca, algun pan y alfolí de sal. Habitanla mil vecinos, caballeros y nobleza en dos Parroquias, los mismos Conventos de Frayles, un Hospital y tres Ermitas. Gobiernala Corregidor: tiene grandes privilegios y feria franca tres dias en cada mes; y por armas en escudo un puente de tres arcos sobre las aguas, al medio una torre entre seis roeles de los Castros, Condes de Lemos, y al timbre una corona. Hizola ciudad el Rey D. Henrique IV. año 1465. Algunos quieren que sea *Flavium Brigantium*, que diximos ser Coruña, y otros que *Flavia Lambry*, de la qual habla Ptolemeo, cuyo pensamiento se autoriza con que una ria cercana á Betanzos, que es la primera para pasar de alli à Eume, conserva hoy el nombre de ria *Lambre*.

Villa del Padron.

PUesta quatro leguas á distancia de Compostela, en la Costa maritima del Oceano, á las margenes de la ria Aroza, por donde se unen Sar, á quien Mela llama *Sars*, y Ulla, que baxa des-

desde el Occidente de Lugo, se unen, está la villa antigua de Padrón en un llano fertilisimo con dos puentes sobre los referidos rios, que la dan abundante pesca, con apacible Cielo y fecundo territorio de frutas, semillas, vino, ganados, cazas, aves y deliciosos jardines. Tiene 400. vecinos en dos Parroquias, Colegiata la una, á 300. pasos fuera del pueblo con la advocacion de *Santa Maria de Iria*, con diez Canonigos, y otra dentro de la villa, ayuda de Parroquia, dedicada á *Santiago*, puesto el Cura por el Cabildo como el de la otra. Alli junto se vé el castillo de Loba Regula de Galicia, de nacion Romana. En la villa hay un Convento de Carmelitas Descalzos, y apartado un quarto de legua otro de Franciscos. Tiene dos Ermitas, una de San Roque en el gran atrio de Iria, otra de Santiago del Monte en lo alto. Provee de Justicias el Arzobispo Compostelano, de quien es. Aunque los Geographos antiguos perpetuaron pocos nombres de lo Mediterraneo de Galicia, con todo mencionaron á *Iria* Antonino, Ptolemeo y otros con el dictado de *Flavia*, que es frequente en Galicia desde el tiempo de los Vespasianos, que eran de la familia Flavia, y le comunicaron á varios pueblos. El mismo Ptolemeo la sitúa en los *Caporos* en el *Convento Lucense*, que se cuenta entre los Gallegos Lucenses, á diferencia de los Bracaros. Cuentan nuestras Historias y tradiciones antiguas, que despues que el Sagrado Apostol Santiago fue martyrizado, y muerto en Jerusalén por Herodes Agripa á 25. de Marzo de 44. partieron de Jope algunos de sus Discipulos con su santo Cuerpo en una barquilla sin vela, ni remos mas que la poderosa mano de Dios, en donde venian tambien Athanasio y Theodoró, y aportaron para inmensa gloria, eterno blason y

trium-

triumpho de estos Reynos, á esta dichosa villa el dia 25. de Julio, al septimo dia que salieron de Jope, quando risueña el alva, bordando de aljofar los prados, matizaban con rubicundo carmin obscuras nubes, desembarcaron el mas precioso thesoro que logra España con el sagrado Cuerpo del Santo Apostol; el que ha sido rayo que ha herido á los paganos Infieles: trueno que ha rompido el Mahometismo dominio, antorcha de la Religion Catholica, y Protector del Hispanico emisperio; amontonando prodigios la Sagrada Providencia, incomprehensible á nuestro humano discurso, de quanto nos cuentan de su venida, hallazgo y proteccion. Aqui fue depositado hasta que á pocos meses, y segun Mariana, á los 30. de Diciembre se trasladó al Burgo, hoy Compostela, como alli queda referido. Dexando esta Villa su nombre, se le puso *Patrón*, porque le nombró por suyo al Santo, y con el tiempo ha quedado *Padrón*: haciendo por armas una barca y el Cuerpo del Santo atado á un pilar, los Discipulos en popa y proa, al medio una Cruz, y encima una estrella con tres veneras. En la primitiva Iglesia gozó Silla Cathedral, y era ciudad opulentisima, y su primer Obispo Agato, años 450. Restituyóla Theodomiro Rey Suevo, y su hijo Miro, poblandola nuevamente, y eligieron Prelado Andrés años 572. permaneciendo hasta el de 835. que fue trasladada á Compostela, siendo ultimo Theodomiro, como alli queda referido. Se hallan en la Ria del Padrón las villas de Careya y Daroca.

Villa de Noya.

SEis leguas de Compostela á su Occidente, ceñida de muros, en sitio llano, yace la antigua villa de Noya, que la islan las corrientes de los rios Tamar y San Justo, con buena puente y deleytoso puerto, que se entra por una ria que forma el rio Tambre, y desagua en el Oceano; fertil de pesca, la mejor sardina del Reyno, algun pan, vino, ganados, cazas, huertas y todas frutas, que provee á este Reyno; escogido y apreciado maderage para fabrica de naves. Habitanla 600. vecinos, nobleza y casas solariegas, en una Parroquia, un Convento de Frayles, dos Hospitales y Escuelas de Gramatica. Plinio la llama *Noela*, y tal vez pudiera reducirse al *Novium* de Ptolemeo. No falta quien por la alusion al nombre de Noe, haga su fundador á este Patriarca, y con efecto la villa tomó por armas el Arca del Diluvio, y una ventana con su cabeza como mirando, y arriba la paloma con el ramo de oliva en el pico. Reynando Uvamba gozó Silla Obispal, segun Garibay.

Villa de Pontevedra.

EN otra ria que forma el mismo mar, con famosa puente á donde llegan algunas embarcaciones, entre Compostela y Tuy tiene sitio la villa de Pontevedra cercada de buenos muros, produciendo mucha fruta, pesca y gran copia de sardinas (que provee á varias partes, y le importa algunos años 80y. ducados) vino, pan, con alegres casas de recreo. Habitanla 1y500. vecinos, caballeros y solares antiguos, en dos Parroquias, dos Conventos de Frayles, uno de Monjas y famoso Hos-

Hospital: una singular Cofradia, con advocacion de *Cuerpo Santo*, que es el de Fray Juan Navarrete de la Orden de San Francisco. Tuvo 2g. personas el año 1550. Hace por armas en escudo su puente de quatro ojos, dos torres al derecho lado, y al otro una. Estrabon, citando á Asclepiades, que dice enseñó Gramatica en Andalucía, afirma que algunos de los que siguieron en la guerra á Tevero, fundaron en Galicia la ciudad llamada *Helenes*, que sería la capital de los Helenos (que es lo mismo que Griegos). Esta se halla reducida á Pontevedra, y la favorece el ser muy distinguida en el territorio correspondiente á los Helenos, que era entre Tuy y Caldas debaxo de la ria del Padron, desde donde empezaba segun Plinio el Convento Juridico Bracarense, de suerte que los Helenos pertenecian á éste, y Caldas ó los Cilenos á Lugo. No sabemos quando perdió el nombre antiguo de Helenes, ni aun el principio del actual, sino solo que por lo famoso del puente sobre la ria (donde entra el Leriz ó Lerez) se llamó *Pontevedra*. El actual es nuevo con doce arcos; y asi el nombre provino de otro puente muy antiguo. El Rey D. Fernando II. dió fuero á la villa en el año 1169. y en el de 1180. la cedió al Apostol, cuyo Arzobispo pone alli Juez y dos Alcaldes annuales. Es cabeza de departamento, cuyo Gefe tiene doce Subdelegados y 77. puertos. Aqui reside el Administrador General de las salinas de Galicia y Asturias. Como seis leguas de aqui está el lugar de *Caldes*, bien nombrado por sus salutiferos baños. Tambien en la ria se halla *Puerto-Novo*, lugar pequeño, con otros de menos memoria.

Villa de Ribadavia.

PLantada quatro leguas de Orense, immediata al rio Miño está la villa de Ribadavia, conocida por sus famosos vinos, en las orillas de Avia, ciñendola fuertes muros. Es fertil de frutas, pesca, cazas, ganados, algun pan y el precioso licor dicho, que sacan no solo para España, sino Flandes, Alemania, y otras partes. Habitanla 400. vecinos en quatro Parroquias, dos Conventos de Frayles y un Hospital; tiene quatro fuentes de copiosas aguas. Hace por armas en escudo el sol y luna, y á lo baxo sobre ondas una puente de dos ojos. Corriendo varias fortunas la pobló y asistió en ella el Rey D. Garcia, hijo de D. Fernando *el Magno*, que tenia su palacio donde está hoy el Convento Dominicano. Es cabeza de Condado, cuyo titulo dió el Rey Don Fernando V. á Don Bernardino Sarmiento: hoy permanece en tan esclarecida casa.

Villa de Vigo.

CErcana á Tuy, y tres leguas de Bayona, recostada en una ria que desagua en el Oceano, está la Villa de Vigo, ceñida de muros y buen puerto para todo genero de baxeles; produciendo todos frutos regalados. Habitanla 500. vecinos, mucha nobleza en tres Parroquias, la una Colegiata, un Convento de Frayles Franciscos y otro de Monjas. Fue poblada el año de 1440. reynando en Castilla D. Juan el II. llevado del puerto y comodidad. Aqui cerca está el lugar de *Cangas* y otros de menos cuenta. No obstante el año de 1702. la flota de España, que venia de America, y la pri-

primera del Reynado de nuestro invicto Phelipe V. tomó aqui puerto, quando la armada Inglesa la aguardaba en los cabos de S. Vicente; y confiados los interesados comerciantes, con la mira de conducirla á Cadiz, no tomaron la determinacion que el Intendente, pues hizo este echar en tierra los caudales del Rey, que fueron los que unicamente se libraron; porque entrando la armada Inglesa dentro á 22. de Octubre del citado año, aunque los navios Franceses que estaban para guardarla, la defendieron, los echaron á pique; y cediendo á la fuerza, unos tomaron, otros quemaron, y los Ingleses, hechos dueños, se llevaron algunos, y los demás quedaron sumergidos, aunque despues los sacaron, buceandolos, y se reparó algo la pérdida.

Villa de Bayona.

EN la misma Costa maritima, á la raya de Portugal, tres leguas mas al Poniente que Vigo, yace la villa de Bayona, por donde tributa sus corrientes el caudaloso Miño, con buen puerto y fortificado castillo; fertil de pescado, frutas, vino, algun pan, cazas y fuentes. Habitanla 400. vecinos y nobleza en una Iglesia Colegiata, dos Conventos, uno de Frayles y otro de Monjas. Esta es sin duda la *Abobrica* de Plinio, y la *Lambriaca* de Mela, como quiere Pinciano. En tiempo de los Reyes de Leon parece se llamaba *Erizana* ó *Henrizana*: Don Alonso VII. le puso *Bayona*. Tiene por armas un buey, y el Lic. Molina quiere de aqui derivaron su nombre: otros que de la bahia, por el seno en que está. Estando arruinada la pobló nuevamente Don Alonso IX. de Leon año 1201.

Vi-

Villa de Vivero.

PLantada en una ria del mar Cantabrico, siete leguas de Mondoñedo ácia Asturias está la villa de Vivero, puerto capáz de navios, recostada en un peñascoso monte, con afamada puente por donde pasa el rio Landrove, con hermosas salidas y agradables vistas, cercada de torreados muros; fertil de vino, pesca y frutas. Hace por armas en escudo cinco Custodias, y un leon coronado sobre un puente. Habitanla 400. vecinos y nobleza en dos Parroquias, los mismos Conventos de Frayles y Monjas, dos Hospitales, con un Colegio de Gramatica y Moral. Su origen es de Griegos y Celtas en cierta aldéa llamada *San Estevan*, dos leguas apartada, de que permanecen aún vestigios, y por mejorar de puerto dicen la mudó el esclarecido Pelayo quando empezó la restauracion de España del Barbaro dominio, concediendola grandes privilegios.

Villa de Ribadeo.

COnfinante á las Asturias, ultimo puerto de Galicia, donde las corrientes de *Eo* mezcladas con *Narceca* desaguan en el Oceano Cantabrico, yace la villa de Ribadéo, nombre que tiene por estár situada en la ribera de aquel apacible y ameno rio. Dista cinco leguas de Mondoñedo al Nordeste, abundante de pesca, frutas, mucha naranja y buen maderage para fabrica de naves, que conducen á varias partes, ceñida de Muros y con dos castillos. Habitanla 350. vecinos en una Parroquia, Iglesia Colegiata, un Convento de Franciscos y otro de Monjas de la misma Orden. Usa por armas las de sus dueños Villandrandos, en escudo quarte-

telado, al derecho una luna escaca de oro y negro, campo blanco; al izquierdo tres faxas azules sobre oro, y lo mismo al otro lado, todo contrapuesto, orlado de ocho castillos dorados sobre azul. Como este rio se llama de *Eo* ó *Eu* en lo antiguo *Euve*, se llamó el pueblo situado á su ribera *Ripa Evii*, y en lengua vulgar *Ribadeo*, de que hay memoria en el siglo XII. El sitio antiguo era enfrente de Castropol entre Vigo y Ribadeo, que llaman *Villavieja*, donde hay algunas caserías. D. Fernando II. la puso el lugar que hoy ocupa. Vino á poder del Rey D. Alonso I. *el Catholico* año 744. que segun Roa, la pobló nuevamente, y levantó la Iglesia, que fue de las primeras de la restauracion de España, haciendola Cathedral, hasta que el Rey D. Ordoño II. la bolvió á Mondoñedo, de donde havia venido, aunque es mas cierto la trasladaron desde San Martin de Mondoñedo D. Fernando II. y su hijo D. Alfonso IX. El Obispo D. Martin sacó de Ribadeo la Sede bolviendola á Mondoñedo, donde permanece, por los años de 1233. Es cabeza de Condado, cuyo titulo dió D. Juan I. á Don Rodrigo de Villandando, uno de los famosos varones que celebra la Historia de estos Reynos. Está incorporado hoy á la casa de los Duques de Hijar, Marqueses de Alenquer, Condes de Salinas. Antes la havian gozado Mosen Per de Villanes, caballero Francés, y el Condestable Ruy Lopez Davalos.

Villa de Monforte y Comarca de Lemos.

LEmos, ilustre comarca del Obispado de Lugo, que termina su tierra con seis leguas en forma quadrangular, por una vanda desde la montaña Cervela, hasta donde aumenta el Sil caudalosos rau-

raudales al Miño por la otra parte de Velesar y el lugar de Chantaba, hasta la de Lor: tierra por la mayor parte llana, y en medio se levanta un aspero cerro, exemplar del Toledano, sitio que parece anduvo con cuidado naturaleza para formar asiento á la villa de Monforte, cuya voz lo significa: es cabeza de sus distritos y silla de sus Condes, donde tienen en la cumbre un magestuoso palacio, y á poca distancia buen castillo. Ciñenla las corrientes del rio Cabe, donde tiene bella puente. Abunda su campiña de trigo, cebada, centeno, mijo, castañas, preciosos vinos, ganados, cazas, pescas, legumbres, hortalizas y seda, con minerales de finos marmoles. Habitanla 800. vecinos, caballeros y nobleza, divididos en dos Parroquias: la primera S. Vicente del Pino de Monges Benitos, antigua y opulenta casa, con jurisdicion Eclesiastica, cumulativa con la del Obispo de Lugo. La otra en el arrabal, subordinada á la primera, con advocacion de Santa Maria de Regla: en medio del lugar un Convento de Monjas Franciscas, fuera dos de Frayles y un Colegio de Padres de la Compañia. Hace por armas en escudo un castillo sobre un monte peñascoso, y en su orla esta letra *Monforte*, que explica *Monte fuerte*. Gobiernala Corregidor, que ponen sus señores, con jurisdicion en toda la comarca de 129. vasallos, sin otra que llaman *Puebla de Brollán* de 300. vecinos, con Merino que la manda, independiente de dicho Corregidor. Es cabeza de Condado, titulo que dió D. Henrique IV. á Don Pedro Alvarez Osorio y á Doña Beatriz de Castro su esposa, señora á la sazon proprietaria, en cuyos descendientes permanece la ilustre familia de Castro, Condes de Lemos, solar esclarecido en España.

Vi-

Villa de la Redondela.

EN la misma ria que Vigo, dos leguas distante está la villa de la Redondela, fertil de pesca de sardina, con algun vino, 250. vecinos en una Parroquia, un Convento de Monjas y otro de Frayles Franciscos, que está islado en el mar. Se cree que es *Burbida*, de que hace mencion el Emperador Antonino en su Itinerario.

Villa de Monterrey.

EN la raya Portuguesa ácia Chaves se descubre la villa de Monterrey ceñida de buenos muros y castillo, puesta en un alto de un monte (cuya falda ocupa la otra de *Verin* con 300. moradores, que riega el rio Tamaga). Abunda de pesca, y su valle tres leguas de largo y una de ancho produce mucho y famoso vino, pan, frutas, cazas, ganados, lino y minerales de finisimo estaño. Habitanla 200. vecinos en una Parroquia, un Convento de Frayles y Colegio de la Compañia. Hace por armas las de sus dueños, en escudo partido las de los Zuñigas, una vanda negra en campo de plata y cadena de oro, abaxo las de Viedma, un baston roxo sobre oro, orlado con ocho calderas negras en campo plateado: en la izquierda las de Ulloa, quince escaques de oro, los siete en cada uno, otro encima, y tres faxas azules: las de Fonseca, cinco estrellas roxas, campo de oro; y las de Azevedos, escudo quartelado, en primer alto mano derecha el arbol Azevo verde sobre oro, y á la izquierda un lobo negro, campo de plata, orlado todo con ocho aspas de oro sobre roxo. El origen es de Romanos, que la llamaron

Ocelum: despues arruinada la pobló D. Alonso VIII. Rey de Castilla años 1150. que le dió el permanente nombre, por el sitio montuoso. Es cabeza de Condado, merced que hizo el Rey Henrique IV. á Don Sancho Sanchez de Ulloa y á Doña Teresa de Zuñiga y Viedma su esposa, Vizcondes yá de ella. Hoy anda en la gran casa de los Duques de Alva.

Villa de Ferrol.

CONocido por uno de los famosos y seguros puertos maritimos de Europa es la villa de Ferrol, plantada en la Costa del Oceano Cantabrico, dos leguas distante de la Coruña por mar y ocho por tierra, cercada de muros, abundante de pesca y algun vino, con 800. vecinos en una Parroquia y un Convento de Franciscos, fundada por los Griegos, quando lo demás de la tierra. Está el dicho puerto al presente bien fortificado á la moderna de castillos y buena artillería, donde entran con seguridad las armadas y baxeles que vienen de la America.

Villa de Araujo.

LA villa de Araujo está entre Monterrey y Chaves, que dividen la raya de Portugal y Galicia, situada en la falda de un monte que tenia grande fortaleza: produce algun pan, ganados y cazas; habitanla 200. vecinos en una Parroquia. Poblóla por los años de 1150. Fernan Juanes, caballero Francés, hijo de Juan Tirante, que acompañó al Conde D. Enrique (tronco de los Reyes Lusitanos) quando vino á España á la conquista de Toledo.

Vi-

Villa de Celanova.

TRes leguas de Orense, orillas del rio Lima, yace la villa de Celanova, abundante de castaña, ganado, caza, algun pan, con 150. vecinos en una Parroquia, y un Monasterio de Monges Benitos. Fundóla S. Rosendo Obispo de Dume, despues de Mondoñedo; canonizado por el Papa Celestino III. en 9. de Octubre año 1295. fue hijo del Conde D. Gutierre Arias Mendez, y de Doña Ilduara ó Teresa (que dice Molina) su esposa, años 975. y fabricando una celda, dicha *Cela* en Portugués, para recogerse á morir, dió nombre al pueblo, atribuyendolo algunos á su padre, por estár aqui sepultado.

Villa de Viana.

YAce en la raya el Reyno de Leon que divide el de Galicia, frontero á la Puebla de Sanabria, la villa de Viana, nombrada *Viana do Bolo*, en un collado, riberas del rio Bibey ó Biboy, dicho antiguamente Rodano; abundante de ganado, caza y pesca, con 250. vecinos en una Parroquia. Hace por armas las de sus dueños Pimenteles, en escudo quartelado en el primer alto tres faxas roxas, campo de oro; y al segundo cinco veneras de plata sobre verde. Estando arruinada la pobló el Rey D. Fernando II. de Leon nuevamente año 1180. Es cabeza de Marquesado, titulo que dió D. Phelipe II. á D. Pedro Pimentél hijo del Conde de Benavente, en cuya gran casa permaneció muchos años. Al presente está en la casa de Medina-Celi.

Villa de Gondomar.

DOS leguas de Tuy está la villa de Gondomar, con 200. vecinos en una Parroquia: tiene algun pan, vino, caza y ganados. Dice Sandoval, que la pobló Gundimaro Rey Godo por los años de 611. y que le dió su nombre, que vulgarizado quedó en el presente. Es cabeza de Condado, titulo que dió el Rey D. Phelipe II. á D. Diego Sarmiento de Acuña, en cuya casa permanece.

Lugar de Mongia.

EN la punta mas saliente de la Costa Occidental, entre los dos Cabos de Belen y Coriac yace el lugar de Mongía; puerto para embarcaciones, por tener una hermosa ria, por donde se entra, con 200. vecinos: abundante de pescado, y su ribera con buenos campos.

Lugar de Santa Maria.

EN la misma Costa, seis leguas del antecedente, ácia Poniente, dentro de una ensenada está el lugar de Santa Maria con 300. vecinos. Su campiña es de abundantes frutos de todos granos y semillas. Aqui cerca está el Cabo de *Finis-Terræ*, puesto este nombre por fin y remate de la tierra, que juzgaron los dos hermanos Carthagineses Himilcón y Hanón, quando emprehendieron sin abuja de marear el famoso viage; el primero desde Gibraltar hasta el mar Baltico, siempre costeando; y el segundo de la Costa de Berbería hasta la China, el año 307. de la fundacion de

de Roma. Fue en lo antiguo este pueblo crecida ciudad, hoy casi sin memoria. Aquí cerca en esta Costa se hallan los lugares de *Cea*, *Corcalion*, *Brandomil* y otros, asi de esta Costa, como los demás del Reyno, los quales no ponemos por no hallarse memoria alguna.

Lugar de Muros.

SObre una anchurosa ria en lo mas Occidental de este Reyno está el lugar de Muros, mas abaxo del Cabo de *Finis-Terræ*, con seguro puerto y 200. vecinos con trato de pesquería; fertil campiña de colmados frutos, una Parroquia: y el rio arriba está *Allemira*, *Puebla de Albarches* y *Figueroa*.

Lugar de Loyo.

CErca de la ciudad de Compostela está el lugar de Loyo, tan corto y limitado, que apenas hay memoria de él, en el qual havia un Monasterio de San Eloy de Religiosos Canonigos Reglares de S. Agustin por los años de 1170. reynando D. Fernando II. de Leon y Galicia, y en Castilla su sobrino D. Alonso IX. y en la Universal Iglesia Alexandro III. Sucedió que un caballero principal D. Pedro Fernandez de Fuente-Encalada y otros caballeros dieron principio á una Orden Militar de Caballería de Santiago, con intento de servir á Dios y defender su Santa Fé, haciendo guerra á Moros que molestaban en España á los Christianos: para hacerlo con mejor acierto, procuraron agregarse con los Canonigos referidos, tomando su regla, y que los recibiesen por hermanos, y por eso fueron llamados *Fratres*, que quiere decir *hermanos*, y vulgarizando el voca-

blo

blo ha quedado *Freyles*. Hicieron laudables estatutos y constituciones, como convenia para la manera de vivir que havian escogido; y por haver esto sucedido en Loyo, y juntarse alli los caballeros á recibir los Santos Sacramentos y las otras cosas de su Orden, fue tenido aquel Monasterio por cabeza de la Orden primitiva: tomaron por insignia una Cruz en sus pechos á manera y forma de espada antigua, de color roxo, como ensangrentada con la sangre de los Moros, segun están obligados. Concurrieron al logro de esta obra Cerebruno Arzobispo de Toledo, y D. Pedro de Santiago; por cuya persuasion é informe aprobó dicha Orden y Regla el Santisimo Padre en 5. de Julio de 1175. Pusieron junto con el Maestre trece Freyles ó Dignidades, con cuyo parecer y consejo se hiciesen todas las cosas, los quales elegian Maestre, siguiendo luego los Comendadores. El siguiente año el Rey D. Fernando les concedió grandes heredamientos por todo su Reyno, siendo el principal el Convento de S. Marcos en el arrabal de la ciudad de Leon, haciendo algunos Hospitales para los peregrinos, con otras muchas obras de piedad; acrecentandose cada dia mas el poder y bienes, porque muchos de Castilla á este exemplo se juntaron con ellos al tiempo que levantandose guerras entre los dos referidos Reyes de Leon y Castilla, mal satisfecho el Rey D. Fernando con sus caballeros, tomandoles algunas villas, se pasaron á Castilla el Maestre y los demás; por lo qual el Rey D. Alonso les dió á Uclés, instituyendole cabeza principal de la Orden, que disputó S. Marcos de Leon, y quedaron convenidos despues lo fuese cada uno de estos en su Reyno. Asimismo se les señaló á Mora, Estriana, Ocaña y otros muchos pueblos, que fueron ganando

á

Digitized by Google

á los Moros. Ha tenido 41. Maestres, desde el referido D. Pedro de Fuente-Encalada, hasta D. Alonso de Cardenas, que murió en 1. de Julio de 1493. Despues se dió la dignidad de Maestre en administracion al Rey D. Fernando V. y ultimamente se unió à la Corona Real en tiempo del Emperador Carlos V. su nieto. Tiene al presente cinco Dignidades, 43. Encomiendas en Castilla, y en Leon 35. en Aragon siete, quatro Conventos de Religiosos, siete de Monjas Comendadoras, y dos Prioratos, el de Uclés y el de S. Marcos.

Es de notar, que muchos por tradiciones ó escrituras antiguas, de que dicen pára una en el Monasterio de Monjas de *Sancti-Spiritus* de Salamanca, y por un privilegio de D. Fernando *el Magno*, primer Rey de Castilla, y otras, dán mucha mas antiguedad á esta esclarecida Orden, aunque no en forma de Religion; la que fue originada de una hermandad de Santiago, tomando mas alto principio, desde D. Alonso *el Casto*; otros de D. Ramiro I. que empezó por los años 846. Tomaron ciertos caballeros el voto de hermandad de Santiago por la memorable batalla contra Moros en los campos de Clavijo junto á Logroño, quando el glorioso Apostol Santiago se le apareció á este Rey, asegurándole la victoria, como la consiguió, donde vió al Sagrado Apostol en un caballo blanco, con una vandera blanca y en medio de ella una Cruz roxa, capitaneando á los Fieles; con su vista crecieron las fuerzas, y los Moros desmayaron y se pusieron en huída, quedando muertos 60y. barbaros. Sucedió esta tan memorable jornada el año de 844. como dexamos apuntado en Alvelda. El exercito vencedor por voto que hizo obligó á toda España, sin embargo de que la mayor parte de ella estaba por los Moros, á pagar

des-

Digitized by Google

desde entonces para siempre jamás de cada yugada de tierras ó de viñas cierta medida de trigo ó de vino cada un año á la Iglesia de Santiago, por cuyo favor se alcanzó esta victoria : voto que despues algunos Romanos Pontifices aprobaron para en adelante. De esta procedió la costumbre que hasta hoy tienen los soldados Españoles de invocar á Santiago al tiempo de entrar en las batallas. Nuestras historias afirman, que por esta razon fue luego instituída una hermandad Religiosa en reverencia del Santo Apostol; y pues huvo tanta ocasion para ello, y concurren tantos motivos de gratitud, no se debe tener esta opinion por tan fabulosa como algunos la tienen. El Lic. Frey Francisco de Rades, Capellan del Rey Phelipe II. del Habito de Calatrava, escribió muy en particular la Chronica de las tres Ordenes Militares, de donde hemos sacado estas noticias.

Fin del Reyno de Galicia.

DESCRIPCION DEL SEÑORIO DE VIZCAYA.

Y PROVINCIAS DE ALAVA y Guipuzcoa.

Elebre fue siempre é invicta la Region que comprehende en España el Señorío de Vizcaya, con el dominio de tantos Principes que con titulo de Señores la poseyeron; y las dos afamadas Provincias de Alava y Guipuzcoa. Confina por Oriente con el Reyno de Navarra y Francia: tiene al Septentrion el mar Oceano Cantabrico que de ella tomó la denominacion; á Occidente las Asturias de Santillana y Montañas de Burgos; y al Medio-dia Castilla la Vieja, por Naxera: contandose por su mayor longitud 29. leguas desde el rio *Vidase*, raya de la Galia, Aquitania ó Guiena, hasta el termino de Castro-Urdiales, villa de las quatro en la Costa de las Montañas de Burgos; y su mayor latitud desde el rio Hebro junto á Logroño hasta la villa de Queyrio en la Costa Cantabrica, 26. leguas: estrechandose tanto por la parte de Alava, que apenas tiene doce leguas de ancho. Todas se conocian baxo del nombre de

Cantabria, llamada asi del nombre de una ciudad antiquisima, y del Hebro puesta entre Logroño y Viana, en cuyo sitio permanecen sus ruinas. Alcanzaba esta jurisdicion tambien á la Rioja, Asturias de Santillana, las Montañas de Burgos y parte de Navarra.

LA PROVINCIA DE GUIPUZCOA, la mayor y mas poblada, es la primera por la parte de Francia que tiene á su Oriente; al Norte el referido mar Oceano; Vizcaya y parte de Alava por Occidente; Navarra y el resto de Alava al Medio-dia.

DE LA VIZCAYA, con la misma orden; son los confines, á Oriente la Guipuzcoa; á Medio-dia Alava; á Occidente Asturias, y al Norte el mar.

LA DE ALAVA al Oriente confina con Guipuzcoa; á Occidente con Castilla la Vieja; al Medio-dia con Navarra; y al Norte con Vizcaya. Contienen al presente cinco ciudades, famosas villas y buenos lugares, cortos en la poblacion por lo regular. Es toda la tierra aspera, montuosa, esteril de pan, vino y aceyte; pero abundante de frutas y mijo, haciendo cierto alimento, que llaman *Boroña*, beben sidra, licor de manzanas: produce lino, abastecida de pescados, y tienen grandes bosques de maderage para fabricar naves. Contienen innumerables minerales de hierro y acero, 300. herrerías, donde labran al año mas de 300y. quintales de estos metales, distribuídos, la tercia parte en pertrechos militares, y la otra en clavazon y rejas, con todo genero de maniobras; y la ultima sale para abastecer otros muchos Reynos. Hablan sus nacionales, segun afirma Garibay con otros parciales, la primitiva lengua, derivada de los primeros pobladores Armenios y Caldeos, que tra-

traxo Tubál ; pero alterada y corrupta , de la que son observantisimos , pues no quisieron admitir el decreto del Emperador Antonio Pio , quando introduxo el Romano idioma en España año 150. de nuestra Redencion , manteniendose en partes todavia aquellos trages primitivos , mayormente en las mugeres. Sus naturales son nobles , belicosas, esforzadas , sufridas para el trabajo , de pocas razones ; pero colericas y porfiadas ; si salen de la tierra agiles , y en la pluma peritisimos , por lo que ocupan en la Corte Magistrados , y cargos de grandes inteligencias : expertos y osados para la nautica , y por esto dados al comercio ; tanto que en lo antiguo surcaban el mar en vasos armados de cueros en un solo madero , como las canoas de la America. Por los años 250. llegaron á la Isla de Irlanda , la poblaron , y continuaron desde alli las pesquerías de Terra-Nova , y Peninsula Septentrional. Han adquirido por su valor grandes privilegios de quantos señores la han dominado. Fueron tan dificiles de sujetar á la Romana Monarquia , que el Emperador Octaviano Augusto, á los años 26. antes de la humana Redencion se vió obligado á venir en persona á España , y despues de cinco años de continuadas guerras , en que empleó todo su poder , los sujetó y dió la paz universal al mundo , abriendo tercera y ultima vez el Templo de Jano : (pues la primera fue en el infelice Reynado de Numa Pompilio ; la segunda, fenecida la guerra Punica contra Carthago) y se dice , que estimó mas Octaviano este triumpho, por ser la empresa mas ardua de todas sus conquistas , que quantas victorias havia conseguido; y por esto puso en sus vanderas la divisa y blason *Cantabro* , que era en esta forma X , dicha de Griegos y Latinos *Labaro* , y quedó á todo el Im-

perio, segun escriben S. Justino Martyr, Tertuliano, Casanéo, Baronio y atros, como por señal del mayor blason de su dilatado Imperio. Bien pudo hacerlo eternizando su nombre, por la resistencia que le hicieron, pues llevaba Roma 200. años casi de guerra contra España. Yá el Cesar havia sujetado las Galias por los 48. años antes de Christo: los Scipiones havian arrojado de España á los Carthagineses; y por fin havia domado Augusto el Orbe todo, y fue menester su poder para sujetar los invencibles Cantabros. Varias veces se vieron vencidos con afrenta los Romanos, y no pocas con peligro de la ruina de su Imperio. No se le pueden negar á España tantos triumphos: ella fue la que exercitó por diez años el poder de Roma con la guerra de Viriato: España fue la que obligó á Pompeyo á las ignominiosas capitulaciones tan indignas al Senado: España fue la que acabó con tantos Consules y Pretores, con las victorias de Sertorio, que á no valerse del arte contra este esforzado campeon, todavia se duda quién fuera vencida, si Roma, ó España. El que quisiere vér con mas extension y claridad esto, vea *á Belleyo Paterc. lib. 2. Hist.* donde se vé, que mas gloria se adquirieron los Cantabros quando vencidos, que los Romanos siendo vencedores; pues por no verse esclavos de los Romanos se mataron unos á otros antes que entregarse, como en Floro *lib. 4. cap. ult.* y Estrabon *lib. 3.*

Hoy usa cada una de las referidas Provincias diferente insignia. *Vizcaya* en escudo plateado el arbol de Garnica, en su tronco dos lobos pardos, y en la boca un blanco Cordero, orlado de ocho aspas doradas en campo colorado, originadas quando pasaron por medio de los esquadrones, acau-

di-

dillados de D. Lope Zuria, hijo de una Infanta de Escocia, y de un caballero llamado Lope, señor de *Altamira de Busturia*, á quien cuentan primer señor de Vizcaya año 870. pero es mas cierto lo fue *Andeca*, muerto en la batalla del infeliz Rey D. Rodrigo. Este D. Lope Zuria fue sexto señor de Vizcaya, que venció y tuvo guerra sobre el señorío con el Principe D. Ordoño, hijo de D. Alonso III. *el Magno*, Rey Leonés, quedando vencedores en Arrigoriaga, sitio celebrado por esto, que suena *Piedras roxas*, por la sangre derramada en él. De este viene la propagacion y esclarecida estirpe de los Señores de Vizcaya en la Baronía, sucesion y posteridad del referido Infante, hasta que recayó en hembra por Doña Maria Diaz de Haro, esposa del Infante D. Juan, hijo del Rey D. Alonso *el Sabio*; uniendose finalmente con titulo de Señor en el Rey D. Juan el I. de Castilla año 1379. por derecho hereditario de la Reyna Doña Juana Manuel su madre, el primero que fue Jurado por el Señorío de Vizcaya debaxo del arbol de Garnica año de 1371.

Las de *Alava* son en campo de oro un Castillo, saliendo de su ventana un brazo armado con espada, orlado de esta letra: *Justicia contra mal hechores.*

Guipuzcoa sobre colorado escudo un Rey sentado en trono, á la izquierda doce doradas piezas de artillería, y del medio abaxo tres arboles verdes, bañandoles ondas de agua azules y blancas. Pueden servir á su Señor con 12ɣ. infantes y 200. caballos. Unió á Guipuzcoa con Castilla el Rey D. Alonso el IX. año 1200. Los de Alava, movidos de su generosidad y espontanea voluntad se subordinaron al Rey D. Alonso XII.

Cas-

Castellano año 1332. concediendoles los fueros de Calahorra y otras muchas esenciones, confirmandoles al mismo tiempo las suyas antiguas. Y pues hemos referido en general, dividiremos ahora en particular las Provincias, refiriendo para mayor inteligencia, adonde corresponden las poblaciones de cada una, siguiendo el orden mas inteligible, de diferente manera que las trahe Rodrigo Mendez en la suya.

Señorío de Vizcaya.

COmo la pérdida de España fue castigo del Cielo, corrió tambien por su cuenta el recuperarla: y asi entre las cenizas esparcidas de las reliquias de los Godos quedó una asqua refulgente en el insigne Don Pelayo hijo de Favila, que se dice Duque de Cantabria. Es tan obscuro, que en las memorias de aquel tiempo se halla á *Eu Don Pedro* y *Don Pelayo*: este salió de Vizcaya, y partió á las Asturias, no se sabe si llamado ó de su voluntad; lo cierto fue, que alli le eligieron caudillo, y que de Cantabria le fueron socorros, de que se puede conjeturar probablemente sería Pelayo el Señor de Vizcaya, cuyo señorío ha permanecido, y fue engrandecido y ensanchado mucho despues. Al presente son sus poblaciones las siguientes.

Ciudad de Orduña.

EN el señorío de Vizcaya yace la ciudad de Orduña, plantada en un apacible valle, su paso fragoso de asperas montañas; siendo ameno y fertil de frutas, cazas y ganados: se halla habitada de 560. vecinos y nobleza, divididos en dos Parroquias, la una Colegiata, con un Convento de

de Franciscos, y otro de Monjas de la misma Orden. Hace por armas en escudo, á mano derecha un castillo, y á la izquierda un leon agarrando una hasta fixada en un pedestal, que arriba tiene una Cruz formada de quatro triangulos. Su primitivo origen fue donde permanece hoy la antigua Ermita de nuestra Señora de *Orduña la Vieja*; y se sospecha de esta voz, que algun Ordoño la cimentaría. La trasladó al permanente sitio D. Alonso *el Sabio* Rey de Castilla, año de 1256. concediendoles á sus pobladores grandes fueros y privilegios, segun Poza en sus *Antiguas poblaciones.*

Ciudad de Bilbao.

SEis leguas de Orduña y dos al mar Cantabrico está fundada la ciudad de Bilbao en el señorio de Vizcaya, dentro de una barra que hace puerto muy frequentado de varias embarcaciones, con mucho comercio, particularmente de lanas, que embarcan para Inglaterra, Holanda y otras partes, con muelle capaz y vistoso, que es su plaza mayor, hasta donde entran por Portugalete las naves, la qual la hermosea. Es esta ciudad muy alegre, llana y de las bien plantadas de España, á la margen del espacioso rio *Nervio*, que llamaban asi los antiguos, y hoy conocido por *Ibaychaval*, lo mismo que *ancho*, adornada con sobervia puente y vistosos muros, siete puertas y otras tantas calles: templado y saludable clima; abundante de pescado, infinita fruta, algun vino, y proveída de quantos regalos y mantenimientos se pueden apetecer. Se labran en sus astilleros buenos baxeles. Habitanla 11600. vecinos, nobleza y caballeros, divididos en cinco Parroquias, los mismo Conventos de Frayles y siete de Monjas. Hace feria á 12.

de

de Febrero. Tiene por armas en escudo una puente de dos arcos sobre el rio, encima cierto Templo y torrecilla, y mas arriba dos lobos. Gobiernala Corregidor. Fue fundada por D. Diego Lopez de Haro, señor de Vizcaya, año de 1300. al fuero de Logroño, dandola el nombre que tiene, aludiendo á *Bellobado*, á donde se trasladó la Contratacion y Consulado que havia en Berméo, antiguamente llamada *Flavio-Briga* (que algunos Autores quieren sea Bilbao). Ha cerca de quatro siglos tuvieron la desgracia de quemarse la mayor parte de esta ciudad (entonces villa) pero despues acá se ha reedificado con mayores ventajas hermoseada con calles enlosadas, y grandes portales por ellas, siendo una de las mas lucidas del Reyno, labrada de orden de Phelipe II. y su nieto Phelipe IV. la levantó á ciudad. Padecieron sus moradores Viernes 8. de Setiembre año 1651. á las tres de la tarde una grande avenida del rio, que duró hasta el Sabado siguiente á medio dia, en la que perecieron mucha gente, algunas Iglesias, Conventos, casas y haciendas, llevandose la puente y un pedazo de la plaza que luego fue reparada.

Villa de Garnica.

EN el llano de un collado, al pie de unas Montañas, orillas de cierto Riachuelo, que á poca distancia introduce sus corrientes en el Oceano, yace la muy nombrada villa de Garnica, quatro leguas de Bilbao, habitada de 500. vecinos en una Parroquia, y dos Conventos de Monjas; abundante de pescado, y proveída de todos mantenimientos. Fundaronla Griegos, llamados *Hernicos*, y de ellos se denominó *Garnica*, y por otro nombre *Pelasgos*, muchos años antes del Divino Nacimiento

to de nuestro Señor Jesu-Christo. Es celebrado un antiquisimo roble de dos troncos, que está aqui en lo alto de un sitio, que llaman de *Alechanalaga*, que sus frondosos ramos ofrecen deliciosa sombra, con unas gradas de piedra en forma de trono, en donde los señores y Magistrado de Vizcaya se asientan para sus Juntas, y debaxo de este arbol juran los fueros y privilegios singulares que gozan: costumbre conservada desde los referidos Griegos. Tambien en esta villa dexan las varas los Corregidores del Señorío para la misma ceremonia. Asi lo traen Poza y Garibay *lit.* 15. *cap.* 4. Hace por armas la divisa de este arbol verde, llamado de Garnica.

Villa de Durango.

EN un ameno valle, que le rodean montañas y sierras, con algunos puertos intrincados, está plantada la villa de Durango quatro leguas de Bilbao, orillas de un rio, que la abastece de pesca, cercada de buenos muros con dos arrabales: habitada de 1400. vecinos en una Parroquia. Está abastecida de todos mantenimientos: labra mucho hierro en las herrerías que tiene de varias maniobras, con que provee á muchas partes. Su poblacion se atribuye á los primeros Reyes de Navarra: gozó en los años 1053. de nuestra salud titulo de Condado, que obtuvo D. Nuño Sanchez. Despues fue amplificada por el sabio Rey D. Sancho VII. de Navarra año 1554. porque asi esta villa y su Señorío anduvo en la Corona de Navarra largos años hasta D. Diego Lopez de Haro, decimo señor de esta Provincia y segundo del nombre, el que reconoció en su tiempo subordinacion al Imperio Castellano. Hace por armas

en escudo sobre oro tres martillos azules con cabos encarnados: es honorada con muchos privilegios. El año 1554. Domingo 27. de Marzo huvo un grande incendio aqui, que la abrasó toda, exceptuandose solo siete casas, que luego se reedificó nuevamente.

Villa de Bermeo.

CInco leguas de la ciudad de Bilbao, en la misma Costa de aquel mar, está la villa de Bermeo con puerto para algunas embarcaciones, plantada en un llano, cercada de antiguos muros, abundante de frutas, muchas naranjas, algunas palmas y pesca regalada. Está habitada de 450. vecinos: fue antes de 69. y tan respetable, que quando sus capitulares hablaban en las juntas del Señorío en el Ayuntamiento, descubrian sus cabezas los demás pueblos mientras estos razonaban: hoy no obstante tiene el primer voto entre todas las demás del estado. Su fundacion es de las antiguas de España, como lo manifiesta su nombre *Flaviobriga*, que Ptolemeo coloca entre los Antrigones y Plinio en donde estaba antiguamente: el puerto de los Amanos: y tomó el renombre *Flavio* en honor del Emperador Vespasiano.

El año 1393. estando aqui el Rey Henrique III. de Castilla juró los fueros del Señorío de Vizcaya en la Iglesia de Santa Euphemia, segun era costumbre.

Vi-

Villa de Hellorio.

LA villa de Hellorio está distante de Durango una legua, situada en un ameno valle y deliciosa vega, fertil de frutas, mayormente de manzanas, con mucho maderage que sacan para fabrica de baxeles y otros usos; algunas herrerías, donde fabrican armas de todos generos, y en lo antiguo sacaban las mejores picas. Es habitada de 350. vecinos y nobleza en una Parroquia. Su poblacion, dice Garibay, *lib. 22. cap. 30.* fue no mucho despues del año 1053. sin darnos otra noticia, junto á donde D. Nuño Sanchez, Conde de Durango, y su muger Doña Leguncia, levantaron un Convento con la vocacion de S. Agustin, hoy Iglesia Parroquial, llamada *Echavarria*, interpretado del Basquence *Casa nueva*.

Ademàs de las villas referidas en este Señorío, tiene otras, de que no hay mas razon que sus nombres, como son *Portugalete* en la boca de la barra ó ria que pasa por Bilbao para sumirse en el Oceano, en donde á poca distancia divide el Señorío su termino de la Costa y montañas de Burgos. Comprehende tambien las villas y lugares de *Guaco*, *Rimales*, *Lanestosa*, *Oquendo*, *Hanyosollo*, *Salcedón*, *Miravalles*, *Horozzo*, *la Venta*, *Mesana*, *Martin*, *Laquetio*, *Maya* y *Plasencia*, entre Berméo y Portugalete, con otros de menos quenta.

Provincia de Guipuzcoa.

ES la Provincia de Guipuzcoa la mayor y la mas poblada de todas, insigne en nobleza, y notables hechos. Las ciudades y villas son las siguientes:

Ciudad de Fuente-Rabía.

FUE la ciudad de Fuente-Rabía cabeza de su Provincia, como lo es hoy S. Sebastian; yace en las riberas del *Andaya* ó *Vidazo* (que explica *tierra de caminos*) junto á las vertientes de los intrincados Pyrinéos, que son los confines de España para Francia, en las sierras de *Jasquivèl*, y promontorio *Olearzo*, en una moderada eminencia á modo de Peninsula, plaza de armas, no muy apartada de Irún, murada y fortificada, con buena artillería, abundante de pescado, y proveida de los demás mantenimientos. Habitanla 800. vecinos en una Parroquia. Su fundacion fue por el Rey Godo Flavio Suintila año 626. con Gascones, que seguian su exercito, llamandola en idioma Cantabrico *Hondarribaya*, que suena *Arenal del rio*, vulgarizado en el que permanece *Fuente-Rabía*.

Andando tiempo la fortificó el Rey de Navarra D. Sancho VIII. año 1194. con fuerte castillo; y tambien la amplificó D. Alonso IX. Rey Castellano año 1203. y ultimamente la reparó el Rey Phelipe II. Hace por armas en escudo quartelado, orlado de las letras *Fuente-Rabía*, el primer alto derecho un Angel con una llave en la mano; al izquierdo un Leon; los de abaxo un navio sobre ondas, dentro de ellas un pez; al otro lado dos Sirenas, y en medio un escudete con castillo entre dos estrellas. Ha tenido varias empresas por los Franceses, unas favorables y otras adversas, en tan repetidas guerras con que la han acometido, como la que sucedió en el sitio que la pusieron el año 1638. y llegando con exercito los Españoles, comandados por los Marqueses de

los

los Velez, Torreclusa, Mortara y el Almirante de Castilla, dexaron el sitio con todo el vagage y 11500. muertos, 2y. ahogados, y otros tantos prisioneros, huyendo el Principe de *Condé*, gefe de los Franceses. Esto sucediò el mismo año que se coronó la Magestad de Phelipe IV. para ceñirse de mayores laureles. Todos sus moradores se distinguieron en la defensa y lealtad á su verdadero Señor, por cuya circunstancia fue decorada con el titulo de *Muy Noble y Muy Leal*, haciendola al mismo tiempo ciudad.

Ciudad y Plaza de San Sebastian.

UNO de los mejores y celebrados puertos maritimos para muchas embarcaciones en el Oceano Cantabrico es el de la ciudad de San Sebastian, de la Provincia de Guipuzcoa, plaza de armas y fortaleza capital de ella, á tres leguas de Fuente-Rabía, ácia los montes Pyrinéos, hahía de varios rios, que haciendola peninsula, se entregan al mar, principalmente el que llaman *Brunco*, donde tiene un muelle capaz de 200. naves. Está cercada de tres muros, obra del Emperador Carlos V. Comprehende la muralla 22. pies de ancho, de modo que emparejan por ella dos carros: un famoso castillo con mucha artillería, fabricada de D. Sancho VIII. Rey de Navarra año 1194. Abunda en pescado y todo genero de regalo: habitanla 11500. vecinos y nobleza, divididos en dos Parroquias, tres Conventos de Frayles, dos de Monjas y un Hospital. Hace por armas en escudo un navio sobre aguas, arriba dos *SS* que dicen *San Sebastian*, orlado de esta letra, *Por fidelidad, nobleza y lealtad ganadas*, y al timbre una corona. Es mandada por un Comandante General para toda Vizcaya:

ya: tiene su Gobernador de las armas para lo militar, y dos Alcaldes Ordinarios en lo politico y civil. Su origen parece del Emperador Basiano Antonino Caracalla año 215. pues dicen se llamó *Saltus Bassiani*, bosque de Basiano: otros quieren provino de una Iglesia plantada en este parage con la advocacion de San Sebastian, hoy Convento de Monjas Dominicanas. Echave en la Historia de Cantabria dice, que en tiempo del Emperador Augusto Cesar se llamaba el sitio *Yzurum*, que significa *Tres bocas*, por las mismas entradas que tiene la playa. Poblóla el Rey Don Sancho VII. Rey de Navarra año 1150. concediendole grandes privilegios, mayormente, que no fuesen presos sus moradores por deuda civil dentro de sus casas, ni obligados á dar alojamientos, haciendoles libres de pechos. Ha sido invadida varias veces de Franceses, con varias fortunas como Fuente-Rabía, en que se han distinguido sus naturales y moradores, que son los mejores marineros que tiene el Reyno de España. Padeció un incendió á 6. de Febrero año de 1630. pereciendo algunas personas y 120. casas.

Villa de Mondragon.

LA villa de Mondragón bien conocida por patria del célebre Estevan Garibay, Chronista de estos Reynos, yace cinco leguas de Vitoria, situada en los repechos de una cuesta, con buena muralla, orillas del rio Deva que la circunda y provee de pesca, con muchas y salutiferas fuentes, fertil de manzanas, para hacer licor de sidra: tiene muchas herrerías, labrando acero, hierro y armas de todas suertes. Habitanla 400. vecinos en una Parroquia, un Convento de Frayles y otro de

de Monjas, con buen Hospital cognominado *de la Magdalena*, á donde en siglos pasados venian á jurar los comarcanos, para purgarse de algun caso grave; ceremonia antigua en nuestra España. Tiene por armas sobre encarnado escudo un castillo dorado entre dos roeles, ciñendole una cadena de oro, y abaxo un dragon en campo verde, con ondas aludiendo al apellido. Edificóla el Rey Don Sancho Abarca de Navarra en los años de 900. de nuestra Salud, nombrandola *Arrasate*, levantando fortaleza que permaneció, hasta que el Rey Don Juan el II. de Castilla la mandó derribar, por ser refugio de malhechores. Andando el tiempo el Rey D. Alonso *el Sabio* la pobló nuevamente año 1260. y la mudó el nombre que tenia en el de *Mondragón*, ocasionado de un dragon, que se encontró en estos valles.

Villa de Guetaria.

EN la marina Cantabrica, que corre de Bilbao á Fuente Rabia, está la villa de Guetaria, situada en una montaña, y cercada de buenos muros y fuerte castillo llamado *San Anton*, que el año 1635. mandó fortificar el Rey Phelipe IV. para guarda del puerto, defendido de cierta Isla que tiene enfrente en la boca de él, como la de Carthagena en el Mediterraneo; abundante de mijo, de que hacen borona, alimento que se ha referido yá: mucha pesca y vino que trahen de Francia. Es habitada de 400. vecinos en una Parroquia. Fue poblada sobre unas antiguas caserías, que permanecian del tiempo de los Romanos, llamado este sitio *Quetarria*, vulgarizado con el tiempo *Guetaria* que significa *humaderos*, que solian hacer para señal de los navegantes. El Rey Don Alonso

so IX. de Castilla la amplificó año 1204. con los fueros y privilegios de San Sebastian.

Procreó al famoso y celebrado *Juan Sebastian Cano*, que el año 1519. con 60. compañeros y la nave *la Victoria* dió buelta al Universo, en que gastó tres años, y navegó 14u. leguas desde Occidente á Oriente, y llegó á San Lucar de Barrameda á 6. de Setiembre año 1522. por lo que mereció que el Emperador Carlos V. le otorgase para blason de sus armas un mundo y esta letra, *Tu primero me rodeaste*. En esta ocasion fue quando Fernando de Magallanes descubrió el Estrecho de su nombre, y de cinco naves que llevaba, no bolvió sino la Victoria: á él lo mataron en la Isla de *Zubu* los barbaros de ella; otra se bolvió desde el camino, y las demás perecieron.

Villa de Motrico.

EN la misma Costa del mar ácia Deva está la villa de Motrico, puerto ultimo de Guipuzcoa, con buen muelle y muralla. Es abundante de pesca: tiene 250. vecinos en una Parroquia. La pobló el Rey D. Alonso IX. en el proprio tiempo que á Guetaria. Llamóse de este nombre por cierta peña ó monte que tiene á la entrada, nombrado *Trico*.

Villa de Tolosa.

PUesta en un valle que forman dos montañas, yace la villa de *Tolosa* ó *Toloseta*, muy ámena, distante de S. Sebastian quatro leguas, orillas del caudaloso rio Araxes sobre el que tiene hermosa puente y torre, con antigua muralla y foso de inundacion: produce abundantemente manzanas, algun trigo, mijo y pesca; labrando famo-

sa-

sas hojas de espadas y varias armas. Habitanla 400. vecinos en una Parroquia, un Convento de Frayles y otro de Monjas. Hace mercado Sabado de cada semana, y por armas en escudo un castillo. Está aqui el Archivo de la Provincia de Guipuzcoa, cuyo Corregidor asiste en ella algunos meses. Empezó á fundarla el Rey Don Alonso *el Sabio* Castellano, y la acabó su hijo Don Sancho el IV. año 1290. concediendole grandes fueros y privilegios.

Villafranca.

TRes leguas apartada de Tolosa está Villafranca, situada en un valle á las corrientes del rio Araxes, cercada de muros, con abundancia de manzanas y pesca: habitada de 250. vecinos en una Parroquia; fundada por D. Sancho IV. Rey de Castilla año 1290. concediendole franqueza, y por tal tomó el nombre que tiene.

Villa de Segura.

UNA legua de la antecedente está la villa de Segura, ácia el prodigioso puerto de San Adrian, cavado en peña, que de su seguridad le vino el nombre, plantada en un repecho, cercada de muros, orillas del proprio rio, con la misma fertilidad, muchas herrerías, 400. vecinos en una Parroquia, y Convento de Monjas del Orden de S. Francisco. Dió principio à cimentarla el Rey D. Alonso *el Sabio*, y acabó su hijo D. Sancho año 1290.

Villa de Plasencia.

TRes leguas de Mondragón yace la villa de Plasencia en el valle de Marquina, que la atraviesan las corrientes del rio Deva, tan vistosa y amena, que justamente merece el nombre que tiene. Cercanla torreados muros: labraba infinitos mosquetes, arcabuces y otras armas antiguas, de que al presente no hay uso. Es abundante de pesca y manzanas. Tiene 300. vecinos en una Parroquia, y Convento de Monjas. Fue fundada por Don Alonso XII. Rey de Castilla año 1343. al fuero de Logroño.

Villa de Salinas.

CErca de la montaña que divide á Guipuzcoa de Alava, donde nace el rio Deva (en cuyas corrientes tiene cierta fuente salobre, de que hacen sal, cociendola con linaza ó avena, para abastecer parte de las tres Provincias) está plantada la villa de Salinas de Lenis, distante de Vitoria tres leguas, abundante de pesca y manzanas. Habitanla 150. vecinos en una Parroquia. Fue poblada por D. Alonso XII. Rey de Castilla año 1331. con muchos privilegios, y esenciones.

Villa de Azcoytia.

PUesta cerca de Azpeytia está la villa de Azcoytia, en un abierto valle, orillas del rio Urola, que la abastece de pesca: labra mucho hierro y beatillas, de que provee á Castilla; abunda de manzanas, y tiene 200. vecinos en una Parroquia. Su Corregidor asiste algunos meses aqui, te-

teniendo su residencia en Azpeytia. Poblóla el referido Rey Don Alonso año de 1331. con grandes privilegios.

Villa de Alegria.

LA villa de Alegria llamada *de Dulanci* dista dos leguas de Vitoria, en un valle de esta parte del Puerto de S. Adrian, abundante de trigo y cebada; con 250. vecinos en una Parroquia, y un Convento de Monjas. Fue poblada por el Rey Don Alonso XII. año 1377. concediendo á sus moradores, que ningun Juez los residenciase, sino entre ellos fuese elegido, confirmado despues por los demás Reyes succesores. Tiene mercado Lunes de cada semana.

Villa de Deva.

EN la Costa del Oceano Cantabrico, barra no muy segura, á seis leguas de S. Sebastian está la villa de Deva, que tomó el nombre de este rio, que por aqui se mezcla con el mar. Cogen sus moradores algunas ballenas y mucha pesca: tiene 200. vecinos en una Parroquia, y por armas en Escudo unas naves, que los Guipuzcoanos (acaudillados de un caballero Irarrazabal) ganaron á los Franceses y traxeron á esta villa. Fundóla el Rey D. Sancho el IV. de Castilla año 1294. nombrandola *Monte-Real*, sitio media legua distante, en donde permanece la antigua Iglesia llamada *Iziar*. Despues D. Alonso XII. su nieto la trasladó donde hoy permanece en 1343. y le mudó en el corriente nombre.

Digitized by Google

Villa de Zumaya.

YAce una legua de Guetaria la villa de Zumaya, orillas del mar, arrimada á cierto ribazo, por donde el rio *Urola* rinde sus raudales al mar, con barra poco segura para las naves. Cogese mucha pesca; tiene herrerías, y es habitada de 200. vecinos con una Parroquia y un Convento de Monjas. Poblóla el Rey Don Alonso XII. año 1347. en el sitio llamado Zumaya, que de él tomó el nombre, y en Castellano quiere decir *Mimbrera*; con los fueros de S. Sebastian, mandando fuesen las apelaciones á los Alcaldes de aquella villa (ahora ciudad) y despues á la Corte.

Villa de Vergara.

APartada dos leguas de Mondragón, riberas del rio Deva, entre dos sierras que forman un espacioso valle, yace la villa de Vergara, con muchas manzanas, pesca, varias fabricas de cuchillería y de todas armas. Tiene 400. vecinos en dos Parroquias, un Colegio de la Compañia de Jesus, y un Convento de Monjas. Su primitivo origen fue sobre un lugar, que llamaban *San Pedro de Ariznoa*, cuyo principio se ignora; pero el Rey D. Alonso *el Sabio* año 1268. la mandó poblar nuevamente, y levantó villa con el presente nombre. Este lugar fue de los Caballeros Templarios, y quedó á la Corona (como todo lo demás de esta Orden) quando se extinguió.

Vi-

Digitized by Google

Villa de Azpeytia.

DOS leguas de Vergara en las orillas de Urola yace la villa de Azpeytia, en ameno valle que produce algun trigo, mijo, pesca y mucha manzana: labra cantidad de beatillas; tiene 600. vecinos en una Parroquia; son las mugeres hermosisimas: hay Conventos de Frayles y Monjas. Fundóla el Rey D. Fernando IV. año 1310. al fuero de Vitoria en un sitio dicho *Iraugui Azpeytia*, junto á S. Sebastian de Sorioso, antigua Iglesia, llamandose asi, y solo le ha quedado el ultimo nombre. En esta jurisdicion se vén los nobles solares de *Loyola* y *Oñez*, de donde fue señor *Beltrán de Loyola y Oñez*, padre del glorioso *S. Iñigo* ó *Ignacio*, Fundador de la Compañia de Jesus, valeroso Capitan, honor de España y escudo de la Catholica Religion.

Villa de Heybar.

QUatro leguas de Mondragón plantada entre sierras está la villa de Heybar, orillas de un rio que dá mucha y buena pesca: labraba cantidad de arcabuces antes, quando en España se usaban, en el siglo pasado; al presente otros generos de hierro, y las mejores beatillas de estos Reynos. Tiene 180. vecinos, muchos mayorazgos, y ricas casas en una Parroquia. Poblóla al fuero de Logroño el Rey Don Alonso XII. de Castilla año 1346. en el sitio donde estaba S. Andrés de Heybar, cercandola de torreados muros, y llamaban *Villanueva de S. Andrés*; pero se ha perdido este nombre, y permanece el que tiene de su primitivo origen.

CENTRAL DE MAESTROS BIBLIOTECA

Vi-

Digitized by Google

Villa de Helgoybar.

EN las orillas del rio Deva está la villa de Helgoybar, una legua de la antecedente, en espacioso llano, con muchas herrerías, donde tambien fabricaban mosquetes y arcabuces: tiene 200. vecinos en una Parroquia, y un Convento de Franciscos. Fue poblada al fuero de Mondragón por el Rey D. Alonso XII. año 1346. en un campo llamado *Helgoybar*, de donde tomó el nombre: obra encargada á los moradores de Marquina y Mondaro, le cercaron de torreados muros, le dixeron *Villamayor de Marquina*; pero perdió el nombre y quedó el corriente que hoy tiene.

Villa de Rentería.

DIstante de San Sebastian mas de una legua, cerca del Puerto de los Pasages, está la villa de Rentería, cercada de buenos muros, y sus calles enlosadas, puesta en un valle dicho *Oyarso*, riberas de Araxes, por donde en creciendo la maréa, le suben algunos barcos. Tiene muchas herrerías, 400. vecinos, un Convento de Frayles, y otro de Monjas. Poblóla el Rey D. Alonso XII. al fuero de S. Sebastian año 1320. sobre ciertas casas dichas *Rentérias*, y la dió el nombre de Villanueva de *Ojarcum*; pero no subsistió, y le quedó el prefinido que tiene de *Renteria*.

Villa de Usurbil.

ENcima del rio Araxes, una legua de San Sebastian, está puesta la villa de Usurbil en un collado, donde fabrican embarcaciones: proveí-

veida de pesca, y habitada de 100. vecinos en su Parroquia. Fundóla el Rey de Castilla D. Henrique II. año 1370. al fuero de S. Sebastian en un sitio llamado *S. Salvador de Usurbil*, de donde tomó el nombre, cercandola de murallas, apellidandose *Belmonte de Usurbil*; pero con el tiempo le perdió, y quedó el permanente.

Villa-Real.

VIlla-Real, cognominada *de Urrechua*, yace nueve leguas distante de San Sebastian en una cuesta, orillas de cierto rio. Es fertil de manzanas, con muchas herrerías y 200. vecinos. Fué poblada por el Rey de Castilla D. Juan el I. año 1383. concediendole los fueros de Guipuzcoa.

Villa de Cestona.

SIete leguas de S. Sebastian puesta en un collado está la villa de Cestona fertil de manzanas, con muchas herrerías y 150. vecinos en una Parroquia. Fue poblada por el mismo Rey que á la antecedente año 1383. con el nombre de *Santa Cruz de Cestona*, y solo permanece el apellido.

Villa de Orio.

DOS leguas de S. Sebastian, en la Costa del mar Cantabrico, barra poco segura para embarcaciones, yace la villa de Orio, en el desembocadero del rio Araxes, abundante de pescado: tiene 150. vecinos en una Parroquia; y permaneciendo aqui de muy antiguo cierta Iglesia de *San Nicolás de Orio*, la mandó poblar el Rey D. Juan I. de Castilla año 1379. al fuero de S. Sebastian, cer-

cercandola de murallas: conserva solo el apellido, perdido el primitivo nombre del Santo, que le dieron.

Villa de Irum.

LA villa de Irúm bien nombrada y conocida por las vistas de muchos Reyes de España y Francia, que para desposorios y otras urgencias se han juntado en ella, yace en la ribera por donde corre impetuosamente el rio Vidazo, que se desgaja por las intrincadas vertientes de las celebradas montañas de Roncesvalles, á media legua de la raya y termino de nuestra Peninsula, para entrar en el Reyno de Francia por el camino real de estos Reynos, con muy pocos vecinos, abastecida de lo que vá de Fuente-Rabía. De aqui, el rio abaxo, se llega al mar por *Leco*, parage donde se forma un seguro puerto para muchas embarcaciones; y bolviendo sobre la parte de tierra se encuentra Rentería.

Además de los pueblos nombrados se encuentran otros muchos de esta Provincia, como son: *Antigarbion*, *Iciar*, *Flariaga*, *Comaya*, *Sasula*, *Mendaro*, *Mondere*, *Oquino*, *Arrona*, *Alcola*, *Avarracobal*, *Urestilla*, *Udala*, *Guesalen*, *Garagarce*, *Urribarri*, *Arichavaleta*, *Galarca*, *Galera*, *Guillae*, *Apocaga*, *Arcasazo*, *Scario*, *Marin*, *Carimúz*, *Volibár*, *Arcaraca*, *Arenaca*, *San Christoval*, *Verujola*, *Astiguirreta*, *Ychasolcorra*, *Ychasonde*, *Ligorreta*, *Roxil*, *Alquica*, *Ormastengi*, *Segama*, *San Adrian*, *Amesqueta*, *Olotaval*, *Oresa*, *Verastigni*, *Elduaten*, *Ygueldo* en la Costa del mar: *Santa Marta*, *Astigarenga*, *Ernani*, *Ygueldo*, *Lasarte*, *Uronta*, *Saravilla*, *Asandon*, *Hermalaa*, *Alquica*, *Alvistun*, *Goyas*, *Vidania*, *Mutilloa*, *Legaspia*, *Garin*, *Ceraim*, *Andaola*, *Amesqueta*, *Abaleysqueta*, *Oixa*, *Eldua*, *El-*

Elduaten, *Berrovi*, *Ubarra*; y otros de menos cuenta.

Provincia de Alava.

LA ultima y mas corta de poblaciones es la Provincia de Alava; pero la mas rica de todas ellas, siendo sus pueblos como se siguen.

Ciudad de Vitoria.

LA ciudad de Vitoria, cabeza de la Provincia de Alava, tendida en las faldas de una eminencia, cercada de muros, con diez puertas, once calles, de las que salen nueve á la plaza mayor, y seis hermosas fuentes, está abastecida de todos regalos, muy fértil de pescado, frutas y algun pan. Es gobernada por un Alcalde, dos Regidores y doce Diputados. Hace tres mercados cada semana, Martes y Sabado, y franco el Jueves; merced del Rey D. Henrique IV. año 1466. Es rica y de mucho comercio, y la aduana de todo lo que viene por Vizcaya. Tiene por armas en escudo de oro un castillo con dos leones que le sustentan, en campo azul, significando la union que hizo el Rey D. Alonso XII. de Castilla, y encima dos cuervos, en memoria de haver salido las gentes de esta ciudad á conquistar á *Pancorvo*, poniendolos por divisa y armas, despues que la tomaron de los Moros, como alli se dixo. El Rey D. Juan el II. de Castilla la hizo ciudad año de 1431. concediendola grandes privilegios. Habitanla 1ɥ200. vecinos, mucha nobleza, divididos en cinco Parroquias, la una Colegiata: componese de tres Dignidades, 17. Canonigos, los siete patrimoniales, dos Conventos de Frayles, dos de Monjas, seis Ermitas, tres Hospitales, y un Co-

legio para Gramatica. En su fundacion se llamaba *Bizancio*, como Constantinopla. Algunos quieren la pobló Leovigildo Rey Godo, año 580. y la nombró *Vitoriaco*: otros, que por la célebre victoria que aquí tuvo D. Sancho Abarca de los Moros. Despues fue reedificada por D. Sancho VII. Rey de Navarra *el Sabio* año 1180. Ultimamente la amplificó mucho el Rey D. Sancho VIII. de Navarra año 1194. con nuevos muros.

Se cuenta, que estando aquí diciendo Misa el Cardenal Adriano á 9. de Febrero de 1522. llegó una posta á pedirle albricias porque havia sido elegido Sumo Pontifice; al que se le notó una singular moderacion, prosiguiendo el Divino Sacrificio, sin reconocerle la menor alteracion, ni accion para ver quien le hablaba. Fue el sexto del nombre, y antes maestro del Emperador Carlos V. Aquí fue recibida la Reyna Doña Isabél de Borbon por su esposo D. Phelipe IV. quando vino á celebrar casamiento con este gran Monarca año de 1615.

Villa de Murga.

CErca del monte Gordéa en la Provincia de Alava está la villa de Murga: su territorio produce algun pan y otras semillas. Tiene 150. vecinos en una Parroquia. Fundaronla Griegos Lacones con el nombre de *Laconimurgi*, vulgarizado *Murga*, como hicieron á Lamego en Portugal. Introduxeron estas gentes la costumbre de arañarse la cara, y arrancar los cabellos quando fallecian sus amados y parientes, llorando entonados versos lúgubres, hasta hoy conservada entre algunas Naciones, particularmente los Mahometanos, entre quienes hay mugeres de este oficio, para llorar

rar en sus duelos; siendo la mejor, y de mas fama la que expresa mas bien la vida, hechos y costumbres del difunto, para incitar á dolor á los circunstantes. Asimismo fueron los primeros que enseñaron á esculpir armas y epitaphios sobre los sepulcros: corre hoy por toda España, y otras Naciones.

Villa de Treviño.

DIstante de Vitoria dos leguas está la villa de Treviño en una cuesta, orillas del rio Ayuda, cercada de fuertes muros y castillo, con la famosa fuente de agua, que brotó milagrosamente á la huella del caballo de S. Fermecio, padeciendo necesidad sus naturales: abunda de pan, frutas y hortalizas: habitanla 300. vecinos en tres Parroquias. Hace por armas en escudo un castillo de tres torres sobre dos leones, y abaxo en el medio un arbol verde. Fue fundada por D. Lope Lainez, hijo de Laín Lainez, y nieto de Laín Calvo, Juez de Castilla. Despues el Rey D. Sancho VIII. de Navarra la amplificó fabricando la fortaleza que tiene año 1194. Es cabeza de Condado, titulo que dió D. Juan el II. Rey de Castilla á D. Diego Gomez Manrique, Adelantado Mayor de Leon: hoy permanece en la casa de los Duques de Naxera.

Villa de Peña Cerrada.

PUesta dos leguas de Treviño yace la villa de Peña Cerrada, ceñida de Torreados muros, y cerca un castillo. Coge algun trigo, ganados, caza y frutas; habitanla 80. vecinos en una Parroquia. Tiene por armas en escudo once roeles. Fue poblada (segun Garibay) por D. Garcia Iñiguez,

guez, segundo Rey de Navarra años 765. El Rey Iñigo Arista III. su nieto la reedificó en el sitio antiguo de la Iglesia de Santa Maria de Urrizarra, de donde fue trasladada al permanente por D. Carlos II. de Navarra. Es gobernada por un Alcalde Ordinario y dos Regidores. Tiene cinco Aldéas de jurisdicion, agregadas á estas *Galerota* y *la Puebla*.

Villa de San Vicente de Sonsierra.

PLantada en las riberas y orillas del caudaloso rio Hebro está la villa de S. Vicente de Son-Sierra cercada de murallas antiguas, con un castillo: es abundante de granos y demás mantenimientos: habitada de 250. vecinos, nobleza distinguida y de casas solariegas. Gozan todos sus moradores privilegio de Hijos-dalgo de Navarra. Además de las referidas villas tiene la Provincia de Alava las de *Ventacibay*, la *Guardia*, *Lancugo*, y otras de menos monta.

Fin de las Provincias de Vizcaya, Guipuzcoa y Alava.

DES-

DESCRIPCION DEL REYNO DE NAVARRA.

L fuerte y antiguo Reyno de Navarra, que tantos siglos conservó Regio Cetro en la succesion continuada de esclarecidos Principes, sirve de barra y antemural inexpugnable para defensa del Reyno Hispanico, confinando con la Francia por los encumbrados Pyrinéos que tiene al Oriente: al Septentrion la tierra que incluye Guipuzcoa, Alava y Vizcaya; al Medio-dia Aragón: y por el Occidente Castilla la Vieja y la Rioja. En tiempos pasados fueron mas dilatados sus terminos, que dexamos de referir. Al presente se estiende por su mayor longitud á 33. leguas, desde los limites de Francia por Vera, hasta Tarazona en el Reyno de Aragón; su latitud 27. y por toda su circunferencia 90. Divídese Navarra en Alta y Baxa: esta se dilata desde las vertientes de los montes Pyrinéos por la parte de Francia, siendo porcion de ella. La Alta comprehende desde lo alto de los dichos Pyrinéos, baxando á esta parte de España, hallandose repartida, ó considerada en cinco merindades y distritos, que son *Pamplona*, Corte de todas, y Silla Diocesana del Reyno: *Tudela*, *Estella*, *Sanguesa*, la quinta y ultima *Olite*. La Merindad Baxa, y que corres-

responde á la Francia, como hemos dicho, se llama *Ultra-Puertos*. Las demás ciudades son *Cascante*, *Viana*, *Tafalla* y *Corella*: tiene 92. villas, 658. lugares, sin los valles, donde hay lucidissimos palacios y casas nobles solariegas. Lo mas de este Reyno es montuoso, con asperas y encumbradas sierras; siendo las de los Pyrinéos las mas altas; las de Andía bien nombradas: y deliciosas las de Bardena del Rey, entre Caparroso, Valtierra y Tudela, con apacibles bosques, poblados de variedad de cazas. Riegalo principalmente el famoso *Hebro* desde Alfaro hasta cinco leguas mas abaxo de Tudela, *Aragon*, *Arga* y otros muchos rios, que los nombrarémos en sus respectivos lugares; algunas salinas tan copiosas, que dán nombre á una poblacion llamada *Salinas de Oro*, con 600. fuentes de agua salada. Todo el Reyno es fertil de pan, vino, aceyte, miel, frutas, legumbres, hortalizas, ganados mayores y menores, cazas, aves domesticas, pesca, regaladas fuentes, y algunas con salutiferos baños. Produciendo tambien minerales de oro, plata y hierro; siendo no tan suave este como el aventajado de Vizcaya. Son sus gentes de mediana estatura, robustos, valientes, belicosos, que han emprehendido heroycas hazañas, fieles y amigos de la honra, afables, alegres, compasivos y religiosos; inclinados al trabajo, principalmente á la agricultura, dociles y de buenos ingenios cultivados, de pocas razones y Rhetorica. Hablan la lengua Basquence, con alguna diferencia de la Vizcaina en vocablos y sentencias. Empezaron á tener Rey por los años 724. segun Geronymo de Blancas, Beuter y otros muchos historiadores; aunque Garibay, que sigue al Abad de San Juan de la Peña, quieren el de 116. antes que D. Pelayo reyna-

nase en Asturias ; pero es cierto , que el insigne Pelayo fue alzado Rey seis años antes, como lo prueban graves autores , citados por el Doctor Illescas. El primer Rey de Navarra fue *Garci-Ximenez* , Señor de Amescua y Abarruza ; el tiempo en que fue elegido es obscuro de averiguar. Cuentase que en el siglo VIII. los Españoles , despues de la irrupcion de los Saracenos , se refugiaron á la aspereza de los Pyrinéos á exemplo de Asturianos y Cantabros : estando juntos y congregados en el monte *Uruela* immediato á Jaca , en la Capilla de S. Juan de la Peña nombraron por Rey al referido *Garci-Ximenez* , que tomó titulo de Sobrabe ; este dexó á su hijo Garci-Iñiguez á los años 758. de quien viene propagandose la succesion , hasta Cathalina , hermana de Phebo , muger de Juan de Labrit , en numero de 31. á los quales quitó el Reyno D. Fernando *el Catholico* año 1512. con permision Apostolica del Sumo Pontifice Julio II. por ser los referidos Reyes Juan de Labrit y Cathalina Cismaticos é inobedientes á la Silla de San Pedro , que confirmaron despues Leon X. y Sixto V. intitulandose desde entonces Rey de Navarra , que acabó de conquistar año 1515. Las armas que tomó Garci-Ximenez fueron una Cruz roxa sobre encina verde , campo dorado , como dicen se le apareció en el Cielo , primitiva divisa de esta Corona y la de Aragón : haviendo quien diga usó despues una jarra de azucenas , permaneciendo hasta el Rey Don Iñigo Arista , de tan belicosos brios contra los Mahometanos , que viendo sus turbantes , se encendia en cólera tan vehemente , como arista en la voráz llama : y asi las colocó en las armas terceras de este Reyno ; y haviendo visto en la Etherea Region cierta Cruz plateada con una punta.

ta al pie en azul escudo, quedaron quartas: quintas fueron las dos abarcas de oro en targeta roxa, que añadió el Rey D. Sancho á las aristas de Iñigo; despues tomaron las cadenas de oro sobre escudo encarnado, y en medio una esmeralda, en tiempo del Rey D. Sancho VIII. *el Fuerte*, año 1212. por haver rompido este en la milagrosa batalla de las Navas de Tolosa, las que eran palenque al resguardo de la tienda rica de Mahomad Miramamolin.

Desde Don Iñigo se ungieron en sus Coronaciones, á modo de los de Francia, los Reyes Navarros; sí bien Zamalloa quiere mas adelante, floreciendo los Teobaldos. Llamóse en tiempo de Griegos y Romanos *Ruzonia*, al presente *Navarra*, de cuya ethymología hay diversas opiniones, no despreciables algunas, porque Beuter dice se originó haviendose retirado sus naturales, quando Augusto Cesar vino á la guerra Cantabrica, á un Monte llamado *Vinio*, que es un cerro á manera de Corona, en peña tajada, situado entre *Amezcoa* y *Eulate*, de donde se apellidaron *Navinios*, corrompido de Arabes en *Navayos*, y mudando la *Y* en *R*, quedó en *Navarros*. Don Garcia Obispo de Bayona escribe, que viendose Sancho VII. apretado de los Reyes Castellano y Aragonés, pretendiendo estos destronarle para apropiarse esta Corona, sin mas derecho que el testamento que podian alegar de Adán; en cuya ocasion el Rey, prevenido á la defensa, puso por divisa en esta guerra una barra de oro entre dos lebreles, que pretendian tragarsela; y de aqui empezó la tierra á llamarse *La-Barra*, alterado con el tiempo en *Navarra*. Torreblanca trae, que predicando la Fé de Christo S. Saturnino Obispo de Tolosa Dis-

ci-

Digitized by Google

cipulo del Precursor Bautista, años 54. ò 67. le vantó Altar en Pamplona, llamandole *Nova Ara*, y alterandose resultó *Navarra* á toda la comarca; pero Antonio de Nebrija con muchos y graves autores afirma, que de los valles llanos, que hay baxando de los Pyrinéos, dichos *Navas* y *Navaerria* en Basquence, perdiendose la *E* y la *Y*, quedó *Navarra*: opinion la mas cierta, apoyada de Garibay. Puede servir á su Rey, segun Peñalosa, con 8ɣ. infantes y 3ɣ. caballos. Goza la dignidad de Condestable de Navarra, que lo fue el Duque de Lerín, la casa de los Duques de Alva, y la de Mariscal en los Marqueses de Cortes.

Merindad de Pamplona.

LA ilustre ciudad de Pamplona, digna Corte del Reyno de Navarra, antemural y fuerte llave de la Corona de España, dominada del Signo de Libra en 43. grados, distante de Madrid 56. leguas, y de la raya de Francia por Roncesvalles ocho, yace puesta á las vertientes de los montes Pyrinéos Cantabricos, en espaciosa llanura, coronada por todas partes de altisimas sierras y montañas (aunque á desiguales distancias) en las riveras del cristalino rio Arga, donde tiene cinco puentes, ciñendo todo su recinto altas y fuertes murallas, fortificadas y dispuestas en regular defensa; cinco puertas para su tráfico y comercio, con un poderoso y afamado castillo, terraplenado á la traza del de Amberes, fabricado de orden del Rey Phelipe II. todo subterraneo en su Occidental muro, para no ser batido; es de forma circular, con un gran foso, su puente levadiza, plaza de armas, muchas casamatas, en medio uua torre, con su Iglesia y relox: tiene

quarteles, almacenes, y quanto conduce para una perfecta fortificacion; molinos, tahonas, y un famoso pozo por naturaleza de manantial agua, con oficiales de dotacion, y capáz para mucha guarnicion. Todo el territorio es muy fertil de vino afamado, caza, hortalizas, aves, frutas, pesca y algun pan: tiene hermosa vega, alegres salidas, y apacibles huertas.

Habitanla 5y. vecinos, caballeros y nobleza, divididos en tres Parroquias, ocho Conventos de Frayles, cinco de Monjas, quatro Hospitales: un maravilloso artificio de agua, que labra al dia 100. libras de polvora: una muy grande herrería, llamada *Eugni*. Son sus armas en escudo azul un leon rapante plateado coronado, y por orla las cadenas del Reyno. Alcanza su merindad once villas y 258. lugares. Ilustrase con famosa Universidad instituída año 1608. Segun el Rey D. Alonso *el Sabio* la cimentaron Griegos Almunides, á quien siguen Guido, Florian y Mendoza. Nombróse de varias maneras, *Irunia*, *Martua* y *Atanagria*. Estando con el tiempo arruinada la reedificó el Magno Pompeyo por los años 67. antes del Nacimiento de nuestro Redentor, y le puso de su nombre *Pompeiopolis*, interpretado *Ciudad de Pompeyo*, vulgarizado con el tiempo *Pamplona*, dandola por armas un leon, que era la divisa de que usaba en sus vanderas. Predicó en ella el Sagrado Evangelio S. Saturnino, referido yá, hijo de Egéa Rey de Achaya, y de su muger la Reyna Casandra, el que en siete dias convirtió á la Fé de Jesu-Christo 40y. personas.

Dominaron esta ciudad largas edades los Godos, y apellidaronla *Pampilona*. El Rey Uvamba la amplificó año de 674. Despues la poseyeron los Moros, y la pusieron *Sansueña*, hasta que mi-

la-

lagrosamente la restauró el Emperador Carlo Magno, porque dice su historia se le cayeron los muros, como en Jericó á Josué. Perdiendose despues, la ganó D. Garcia Iñiguez, segundo Rey de Navarra, por los años 785. poblandola de Christianos, intitulandose *Rey de Pamplona*. Bolvió á poder de los Barbaros en 831. y á los ocho adelante fue restaurada por Iñigo Arista. el Rey D. Alonso I. de Aragón y V. de Castilla levantò su Burgo, concediendola los fueros de Jaca, año 1130. y consagró Templo, siendo su Prelado Don Sancho de Roxas; reedificado despues por el Rey Carlos III. llamado *el Bueno*. El primer Obispo suyo fue S. Fermin, que padeció martyrio año de 80. natutal de esta misma ciudad, y Discipulo de S. Saturnino. La Cathedral compone 10. Dignidades, 24. Canonicatos, 16. Racioneros, comprehendiendo esta Diocesis 1156. Pilas Bautismales, que rentan á su Pastor 28ɣ. ducados. Se venera en ella una parte de la corona de espinas de nuestro Señor Jesu-Christo, que dió el Santo Rey Luis de Francia al Rey Teobaldo II. de Navarra. Balduino Emperador de Constantinopla, la empeñó por cierta cantidad, con que le socorrió el Rey de Francia: cuya corona se conserva con gran devocion en París en la Capilla Santa y Real de los Reyes de Francia. Es á manera de un turbante, y de ella se tomó la parte que tiene la Santa Iglesia de Navarra. *Mariana fol.* 526.

Hanse celebrado aqui tres Concilios, y muchas Cortes generales: en las de 1305. los Navarros solos las tuvieron, dando la Corona á Luis Utín de Francia; despues le succedió su hija Doña Juana, muger de Phelipe II. de Francia, Conde de *Eureux*, por lo que los Reyes de Francia siempre se han intitulado de Navarra. Ha procreado famosos

sos hombres en letras y armas, como es notorio en tantas historias. Es decorada de Real Audiencia con preeminencias de Consejo: componese de un Regente, seis Oidores, Fiscal y Alcaldes. Reside tambien un Virrey para todo el Reyno, Ministros de guerra y hacienda. Tiene para lo politico dos Alcaldes y Jurados.

Dió muestras de su lealtad este Reyno, mayormente Pamplona, quando hallandose desprevenida despues de la batalla de Zaragoza año 1710. D. Fernando de Moncada, Duque de S. Juan, que se hallaba de Virrey, viendo sin guarnicion aquel castillo, pidió socorro á la Francia, de donde vinieron 600. hombres, y se previno para una regular defensa, apoyada de todos los naturales.

Villa de Vera.

DIstante de Pamplona seis leguas, en un alegre valle yace la villa de Vera, faldas de los encumbrados Pyrinéos, á la raya de Francia, abundante de ganados y caza, habitada de 250. vecinos en una Parroquia. Fue poblada por dos caballeros llamados D. Carlos y D. Luis de Vera, hijos del Rey I. de Aragón, quando despues de muerto su padre pasaron á Navarra por los años 1064. y la pusieron *Vera* por sus apellidos, que significa *Verdadera*; tomado este por la noble hazaña y esclarecido hecho, que el padre de ellos hizo antes de ser Rey, defendiendo la inocencia de su madrastra la Reyna Doña Nuña Elvira ó Mayor, que apuntamos en Naxera, quando hizo campal desafio á sus proprios hermanos, hijos de la misma Reyna, que acusaron á la madre de poca honestidad; quedando su honor acrisolado, puro y limpio, por el valor y esfuerzo del hijastro, y despues fue á la voluntad de la Rey-

Reyna el castigo y satisfaccion que se havia de hacer con los impostores: los desheredó de la parte materna, y prohijó á D. Ramiro que despues fue Rey de Aragón. El Lector puede tomar de este cuento lo que le pareciere mas conforme, pues es preciso referir lo que cuentan las historias de Navarra, y lo trae tambien la del P. Mariana. De aqui quieren, que resultó el noble apellido en España de *Vera*; pero es mas cierto lo tomaron los referidos caballeros de su madre Doña Geleoyra, Señora del castillo de Vera, untiguo linage en España, venido de los Romanos, que procede del Rey Numa Pompilio, como lo prueba Garcia Dey, Rey de Armas, en su *Vergel de Nobles*, Castillo *lib.* 4. Haro *lib.* 5. *cap.* 15. y otros.

Villa de Puente de la Reyna.

UNA de las principales villas de esta merindad es Puente de la Reyna, puesta en un llano, orillas del rio *Arga*, á quatro leguas de Pamplona, abastecida de pesca: coge vino celebrado de ojo de gallo, mucho pan y frutas en buenas huertas, con regaladas fuentes. Habitanla 500. vecinos en dos Parroquias, otros tantos Conventos de Frayles, y uno de Mojas. Su fundacion atribuyen á gentes de *Carès*, las referidas en Carrion, que segun Tarrafa vinieron á España 459. años antes que los Griegos, por los años 735. antes de la humana Redencion, y la nombraron *Carés*. Estando asoladá la mandó poblar Doña Juana, esposa del Rey Phelipe *el Hermoso*, I. de Navarra, y V. de Francia, año 1304. fabricando al mismo tiempo una puente sobre el rio (que hace tambien por armas) por lo qual resultó el permanente nombre. Aqui celebraron Cortes año 1274.

los

los expresados Reyes, para tratar de la succesion de Navarra, porque havia grandes tumultos, y se dió á Phelipe III. Conde de *Eureux* en Francia, como marido de Doña Juana heredera de Luis Utín.

Son de la merindad de Pamplona las villas mas principales *Huete de Araquil*, *Echarri de Aranáz*, *Arbizu*, *Lacunza*, *Lesaca*, *Arañáz*, *Irancy*, *Echalar*, *Lanz*, y *Maya*. Al pie de un puerto de su nombre, los lugares de mas consideracion *Torrono*, *Unañoa*, *Lizagarra*, *Alzate* y *Tierra de Vera*; Los valles y territorios de *Ilzarve*, *Echauri*, *Cicur*, *Galar*, *Olca*, *Iza*, *Ansoayn*, *Valdollo*, *Araquil*, *Burrunda*, *Arayz*, *Latraun*, *Basaburua Menor*, *Ezcabarte*, *Olave*, *Añuc*, *Bertiz*, *Vargayen*, *Valde-Ituran*, *Muzquiz*, *arizcum*, y otros muchos.

Merindad de Estella.

LA ciudad de Estella, situada en una llanura, en parte algo levantada, por donde atraviesan las corrientes de *Ega*, rio apacible, que riega su vistosa alameda, con jardines de frutales y buenas huertas, sobre el qual tiene quatro hermosas fuentes: ciñenla fuertes murallas con cinco puertas, buen castillo, y magnificos edificios. Es abundantisima de regalado pan, vino, aceyte, caza, aves, ganados y pesca. Habitanla 2y. vecinos y mucha nobleza en seis Parroquias, quatro Conventos de Frayles, dos de Monjas, y un rico Hospital. Hace por armas en escudo una *Estrella*, que alude á su nombre. Goza Colegio Universidad de letras levantada año de 1565. por Don Alonso Fernandez de Cordova y Velasco, segundo Conde de Alcaudete, Virrey que fue de este Reyno. Fundó esta ciudad Don Sancho Ramirez,

Rey

Rey de Navarra y Aragón, junto con la fortaleza, año 1090. movido de los muchos peregrinos que baxaban de Franciá, Italia y Alemania á visitar en Galicia el sagrado Cuerpo de nuestro patron Santiago, por el fragoso paso que havia en este sitio, nombrado *Lizarra*, que suena *Estrella*; y por esto dieron á la poblacion este nombre. Es cabeza de merindad: alcanza dos ciudades, 25. villas, y 106. lugares. Despues el Rey D. Sancho *el Sabio* de Navarra la acrecentò mucho. Haviendo en esta ciudad synagoga con muchos Judios por los años 1324. los Navarros naturales y circunvecinos dieron contra ellos, y mataron mas de 109. personas entre hombres, mugeres y niños.

Ciudad de Viana.

A LA vista de Logroño, de la otra parte del caudaloso Hebro, está la ciudad de Viana en la merindad de Estella, plantada á semejanza de Cruz, alta por un lado, y tendida lo restante del otro; cercada de doblados muros, con quatro puertas y un fuerte castillo. Es fertil de colmados frutos de pan, vino, aceyte, hortalizas, legumbres, frutas, caza, ganados y pesca: habitada de 700. vecinos y nobleza en dos Parroquias, un Convento de Frayles de San Francisco, y rico Hospital. Levantóla á ciudad el Rey Phelipe IV. año 1630. Su origen fue, que estando en este sitio un Templo de Diana, obra de Griegos, acudiendo á él multitud de Gentiles, vino à predicarles el Sagrado Evangelio el Apostol San Pablo año de 64. y convirtiendose muchos, edificó una Iglesia al Arcangel S. Miguél. Pasado algun tiempo fundaron aqui los Catholicos Cantabros nueva Republica, con nombre de *Diana*, corrupto *Viana*; y pa-

Digitized by Google

padeciendo varias fortunas, estando desierta la reedificó nuevamente D. Sancho VIII. Rey de Navarra año 1219. cercandola de muros y torres. Por armas tiene en escudo las quatro barras sangrientas de Aragón, en campo de oro, timbrado de corona, que las dió el Rey D. Juan II. de Navarra. De esta ciudad se intitulaban Principes los primogenitos de los Reyes de Navarra, siendo el primero el que se refiere en las Cortes de Olíte. Tiene mercado franco Miercoles de cada semana. Goza de grandes privilegios y esenciones; libre de alcavalas, con otras mercedes hechas de sus Reyes.

Villa de Marañon.

YAce la villa de Marañon en el recuesto de un monte, y no lexos del rio que pasa por Torralva, quatro leguas de Estella y de su merindad, con fuerte castillo, rayana á Castilla. Coge razonable cosecha de pan por lo regular. Es habitada de 60. vecinos en una Parroquia. Fué poblada por el Rey D. Alonso I. de Aragon y VII. de Castilla año 1130. y le concedió los fueros de Jaca. Además de las referidas tiene esta merindad 25. villas y 106. lugares; las mas principales son: *Lazagarria*, *Vargota*, *Ariz*, *Poblacion*, *Santa Maria de Meano*, *Aguilar*, *Torralva*, *Ontiniano*, *Sualdéa de Sojo*, *Espronceda*, *Estuñiga*, *Oteyza*, *Carcar*, *Villatuerta*, *Azagra*, *S. Adrian*, *Andozilla*, *Lerin*, *Sesma*, *Mendavia*, *Cagurria*, *Ladosa y Nage*. Es Condado, *Barruenza*, *Lana*, *Allin*, *Amezcoa*, Alta y Baxa: *Goni*, *Maheru*, *la Solana*, *Val de San Estevan*, *Villanueva*, *Salinas de Oro*, y otras muchas que no se nombran.

Me-

Merindad de Tudela.

EN las deleytables margenes del caudaloso Hebro yace la ciudad de Tudela (cabeza de esta merindad, fundada en el repecho de un cerro, donde tiene un castillo antiguo) cercada de murallas; siendo su campiña fertil de pan, vino, aceyte, lino, ganados, cazas, aves, pesca, frutas y hortalizas. Habitanla 3y. vecinos, mucha nobleza, divididos en diez Parroquias, la una Iglesia Colegiata, seis Conventos de Frayles, y dos de Monjas. Todo su partido alcanza dos ciudades, que son Cascante y Corella, 23. villas, y algunos lugares. Hace por armas en escudo su puente (que tiene sobre el rio) con tres torres. Corriendo varias fortunas vino á poder de los moros, y la conquistó el Rey Don Sancho Abarca por los años del Redentor de 900. Se bolvió á perder, y la restauró el Rey D. Alonso I. de Navarra y Aragón, que fue el VII. de Castilla, año de 1115. y le concedió los fueros de Sobrave; y por haverle ayudado *Roton* Conde de Alperche, Francés, se la dió contra la voluntad de los Aragoneses; pero brevemente se incorporó otra vez á esta Corona. El Rey D. Sancho VIII. llamado *el Fuerte* en el año de 1194. labró la Iglesia mayor, y su famosa puente. Aqui se congregó un Concilio contra los hereges Arianos año de 368. y muchas Cortes; en las de 1551. fue jurado por Principe el Rey Phelipe II. de Castilla. Ha procreado famosos hombres en letras y armas. Padeció una inundacion Miercoles á 18. de Febrero año de 1643. derribando tres ojos de la puente.

Ciudad de Corella.

☞ EN la merindad de Tudela, raya que divide los terminos de este Reyno de el de Castilla, quatro leguas de distancia del famoso rio Hebro, tiene asiento la ciudad de Corella, sobre otro rio llamado Alhania, entre Hitero y Alfaro, habitada de 1500. vecinos en una Iglesia Parroquial, con dos Conventos de Religiosos y uno de Monjas: abundante de trigo, vino, aceyte, carnes, caza, frutas regaladas en muchas huertas y algunos jardines, legumbres y hortalizas. Su fundacion no se sabe. El temperamento es muy sano, agradable y de los mejores de todo su contorno. Fue invadida entre los Reyes Castellanos y Navarros en muchas guerras, y padeció en estos tiempos grandes infortunios, como immediata para entrar á hacer correrías en tierras de Navarra y Castilla.

Ciudad de Cascante.

YAce en la merindad de Tudela la ciudad de Cascante, plantada en un llano, orillas del rio *Quelles*, que viene de las sierras de Moncayo, pasa por Tarazona, riega esta ciudad, y se junta con el Hebro por Tudela, el qual fertilizando sus campos, la colma de sazonados frutos de pan, vino, aceyte, frutas, cazas, hortalizas, y regalada pesca. Está habitada de 800. vecinos, nobleza en una Parroquia, un Convento de Frayles Victorios ó Minimos, y otro alli cercano de Monjas Bernardas. Hace por armas en escudo un castillo. Levantóse ciudad por merced del Rey Phelipe IV. años 1630. Fue su fundacion de los Romanos, quando á Pamplona, haciendola Municipio de los

los Latinos antiguos, segun Plinio, y tuvo privilegio de batir Moneda.

Las demàs villas de esta merindad, son: *Villafranca*, *Cortes*, *Cintrueñigo*, *Bunél*, *Rivaforada*, *Hablitas*, *Monte-Agudo*, *Tulebras*, *Hytero*, *Fustiñana*, *Cabanillas*, *Arguedas*, *Valtierra*, *Cadreyta*, *Melida*, *Carcastillo*, *Fontellas*, *Urchante*, *Ulcerante*, *Pedríz*, *Murillo*, *Varillas*, *Mallón*, y otros pueblos de menos cuenta.

Merindad de Olíte.

LA ciudad de Olíte está puesta á las corrientes del rio *Cidazose* en una apacible llanura, cercado de muros y foso; fertilisima de todos frutos y regalos, asi de pan, vino, aceyte, frutas, hortalizas, como de cañamo, lino, aves, pesca y ganados, con frescas y abundantes fuentes, pues dice un comun adagio: *Olíte y Tafalla la flor de Navarra.* Hermoseala un Real palacio, fabrica de su Rey Carlos III. Tiene 400. vecinos, nobleza, divididos en quatro Parroquias, y dos Conventos de Frayles. Tiene tres ferias, á 17. de Enero, otra el 25. del mismo, y la ultima el dia de *Corpus Christi.* Hace por armas en escudo una cadena de oro, encima olivo verde coronado entre dos leones. Constituyóla ciudad el Rey D. Phelipe IV. año de 1630. Alcanza su partido la ciudad de Tafalla y 19. villas, con 26. lugares. Fundóla Flavio Suintila, Rey Godo de España, año de 622. segun la opinion mas segura. Aqui se celebraron Cortes en tiempo de Phelipe I. de esta Corona año 1274. D. Carlos III. de Navarra en 1423. jurando por Principe á Carlos su nieto, el primero intitulado de Viana.

Ciudad de Tafalla.

BAña los fuertes muros y castillo de la ciudad de Tafalla el rio *Zidazo*, plantada en un espacioso repecho, hermoseada de un suntuoso palacio, fabricado á orden del Rey D. Carlos III. de Navarra, quando la hizo Corte y residencia suya. Es abundantisima de pan, vino, aceyte, frutas, hortalizas, aves, pesca, y muchos ganados; coge mucho lino. Está habitada de 800. vecinos de calificada nobleza, en dos Parroquias y un Convento de Frayles Franciscos. Tiene feria todos los años á 20. de Enero; y por armas en escudo una puente con dos arcos. La hizo ciudad el Rey Phelipe IV. quando á Viana, año de 1630. Celebraron Cortes en ella año 1473. la Princesa Doña Leonor, hija y heredera del Rey D. Juan el II. de esta Corona, asistiendo su padre, para jurar por Rey á D. Francisco Febo su nieto, que se coronó en Pamplona año de 1481. y murió sin hijos el año siguiente. Le sucedió en la Corona Cathalina hermana de Febo, muger de Juan de Labrit, Francés, á quienes quitó el Reyno D. Fernando el V. De esta Cathalina y Juan de Labrit nació Henrique de Labrit, que casó con Margarita hermana de Francisco I. Rey de Francia, y tuvieron por hija á Juana que se decia Reyna de Navarra, la que casó con Antonio Duque de Bandoma, padres de Henrique IV. *el Grande*, Rey de Francia, y progenitor de la gran casa de Borbón.

Vi-

Villa de Peralta.

LA villa de Peralta, distante seis leguas de Tudela y de la merindad de Olite, está situada en un baxo á espaldas de un ribazo en forma de peninsula, que la vá rodeando el rio *Arga*, sobre quien tiene dos hermosas puentes: produce oloroso y afamado vino, tan abundante que provee á varias partes, y de grande estima; asimismo mucho pan, aceyte, frutas, ganados, caza, pesca, y hortalizas. Habitanla 460. vecinos, y nobleza, en una Parroquia, un Convento de Frayles Capuchinos, un Hospital, y cinco Ermitas. Hace por armas en escudo un castillo encima de una puente. Gobiernala un Alcalde y ocho Regidores. Fundóla el Rey Don Garcia VI. de Navarra año 1040. ó segun Garibay cinco adelante.

Villa de Milagro.

LA villa de Milagro puesta á cinco leguas de Olite con hermoso y fuerte castillo en un alto, orillas del rio *Aragón*, donde entra *Arga*, que la proveen de pesca, y fecundando los campos la abastecen de pan, vino, aceyte, fruta, ganado, caza y hortaliza, tiene 200. vecinos en una Parroquia. De su antigua fundacion no hay memoria; mas consta, que viniendo con exercito el Rey D. Alonso II. de Aragon contra D. Sancho VII. *el Sabio* de Navarra, entró en este Reyno año 1173. arrasando esta villa, sin dexar piedra; y sosegada la borrasca, sus naturales la poblaron nuevamente.

Vi-

Villa de Artajona.

PArece á tres leguas de Olite plantada en un collado la villa de Artajona, fertilisima de vino y algun pan, con 150. vecinos en una Parroquia. Fue poblada por un Caballero, llamado *D. Garcia Aznares* en el año 1066. concediendo la Iglesia al Monasterio de San Juan de la Peña.

Tiene esta merindad además de las villas referidas, la de *Falces*, cabeza de Marquesado, y de igual fertilidad y poblacion que la antecedente; siguense *Caparroso*, *Santa Cara*, *Murillo del Fruto*, *Murilloelquende*, *Veyre*, *Petillas*, *San Martin*, *Uxue*, *Mendigorria*, *Larraga*, *Verbinzana*, *Miranda*, *Funes*, *Marcilla*, con 26. lugares del *Val de Orba*, *Irriberry*, *Mezquay*, con otros muchos de menos cuenta.

Merindad de Sanguesa.

LA ciudad de Sanguesa, cabeza de su merindad, que es la mayor de este Reyno, comprehende 13. villas y 268. lugares; yace siete leguas de Pamplona cerca de los terminos de Aragon, en un dilatado llano, en el corriente del rio *Aragon*, que recibiendo á *Irate*, juntan sus aguas por ella, y la abastecen de sazonada pesca, regando sus campos para producir opimos frutos de pan, vino, aceyte, frutas, hortalizas, caza, aves y ganados. Tiene una celebrada noria con que riegan dos leguas de viñas, y un gran pago de huertas. Hace un bocal, donde caen las maderas, que le vienen de los Pyrinéos el rio abaxo, para surtimiento de muchas obras. Habitan-

tanla 700. vecinos y nobleza, divididos en tres Parroquias, y quatro Conventos de Frayles. Fue poblada segun varias historias 204. años antes de la humana Redencion por los Españoles de esta comarca, llamados *Suetanos*, por la abundancia del mucho ganado de cerda que tenian, nombrados de los Latinos *Sues*, y por esto pusieron al pueblo *Sueza*, vulgarizado con el tiempo *Sangueza*, á quien Pomponio Mela apellida *Itorisa*. Floreció opulenta á los 300. años de la venida de nuestro Señor Jesu-Christo, donde padecieron en ella en la persecucion de los Fieles innumerables Martyres, como parece del Martyrologio Romano. Alberto en su historia de Gascuña dice, que adelante estuvo despoblada, y la reedificó el Rey D. Sancho Ramirez: despues la aumentó el Rey D. Alonso. Dice Alberto en la *Historia de Gascuña cap.* 2. que en la refriega que tuvieron los Navarros con Aragoneses en las margenes del rio Aragón, junto á S. Adrian año 1312. defendiendo su Rey *Luis Utin*, se mostraron los de esta ciudad tan valerosos, que ganaron una vandera (que hoy guardan) con quatro barras sangrientas en campo dorado, armas del Reyno de Aragón, las que tomó desde entonces esta ciudad en escudo sobre plata, para diferenciar de las otras que hace, con dos letras á los lados una *S* y una *A*, que explica *Sanguesa*, timbrado todo de Corona. Una legua de aqui está el solar noble de *Xavieres*, memorable por haver producido una Divina antorcha á la Iglesia Militante en el Apostol de la India San Francisco Xavier.

El año de 1430. el dia 6. de Noviembre sobrevinieron tantas lluvias, saliendo de madre los dos rios que cercan la ciudad, que la inundaron, derribando 172. casas, con otros muchos estragos muy lamentables.

Vi-

Villa de Ahibar.

UNA legua de Sanguesa está la villa de Ahibar, plantada en un llano: sus frutos algun pan y vino. Está habitada de 200. vecinos en una Parroquia. Su fundacion es antigua; pero estando arruinada, y solo sus vestigios, la mandó reedificar el Rey de Navarra y Aragón D. Sancho Ramirez año 1074. á Blasco, Abad de S. Juan de la Peña, que traxo moradores de *Ezqua*.

Además de las referidas villas, son las mas principales, y nombradas *Lumbier*, poco mas de una legua de Sanguesa, con 200. vecinos, orillas de un rio; *Monreal*, *Tiebas*, *Villalva*, *Larrasoayn*, *el Burguere*, *Valcalros*, *Urróz*, *Aoiz*, *Caseda*, y la famosa villa y puerto de *Roncesvalles*, con otros partidos llamados *Valdeayvar*, *Loríz*, *Aranguren*, *Izagondo*, *Erro*, donde está el referido puerto de Roncesvalles.

Valles de Baztán, Roncesvalles y Roncal.

PArticipa el Reyno de Navarra de 22. leguas de montes Pyrinéos, con 10. puertos fragosos para pasar al Reyno de Francia, tierra asperisima é intrincada; siendo lo mas apacible muchos valles que tiene, con diferentes nombres, entre los quales está *Baztán* en el encumbrado extremo, tendido de Norte á Medio-dia, siete leguas de largo, y tres y media de ancho, que comprehende 29. palacios, solares y cabos de Armería, que en otras partes llaman *Gariente mayor*. Todas sus esparcidas moradas se reducen á catorce Parroquias, constituyendo una jurisdicion y concejo, terminos comunes, que eso quiere decir

Baz-

Digitized by Google

Baztán. Traen algunos autores, que el lenguage y trage de estas gentes es casi como el de los Chaldéos y Armenios, especialmente el de las mugeres, el mas antiquisimo de España. Son estos todos hidalgos de sangre, feroces, agiles, arrojados, diestros en las armas, como sucedió acaudillandolos D. Alonso Gonzalez Baztán, que libraron de un gran peligro al Rey D. Sancho Garcia en una batalla contra los Franceses Gascones años 828. por cuya accion les concedió por armas y blason el juego del axedréz en escudo de plata y negro, escaquelado, significando pusieron sus vidas, como dicen, en una tabla.

El valle de *Roscensvalles*, bien celebrado en historias Castellanas, por la memorable y célebre victoria de Roncesvalles en tiempo del Rey Don Alonso *el Casto*, ganada por su sobrino Bernardo del Carpio, valeroso Marte, que triumphó del Emperador Carlo Magno año de 809. en donde murió la mayor nobleza de Francia. En su cabeza y villa de Roncesvalles fabricó en 1194. Don Sancho VIII. una Iglesia con titulo de Santa Maria de Canonigos Reglares, en donde está enterrado.

Es el valle de *Roncál* límite entre Navarra y Francia, dilatandose de Oriente á Occidente, le ciñen rígidas montañas, hallandose en sus tajadas rocas cuevas de viviendas, con vestigios de grande antiguedad. La gente es dada al trabajo, siembre valerosa y triumphadora de sus enemigos, de donde han salido belicosos hombres, como lo mostraron en el Reynado de Fortun Garcia contra el Cordovés Abderramén, año 810. que ufano entró en la Galia hasta Tolosa, destruyendo quanto encontraba á fuego y sangre; al qual esperaron de buelta, en un sitio llamado *Olasti*, y determinados de morir ó vencer, quisieron antes ma-

tar las mugeres, para que no fuesen despojo de los Barbaros. Pero ellas muy animosas se ofrecieron á morir peleando: cortaronse el cabello, y en habito varonil salieron todas á la batalla, hicieron prodigiosas hazañas, vencieron á los Barbaros, y preso el caudillo, le entregaron á las mugeres, las que le degollaron sobre un puente que tomaron despues por armas, y al timbre la cabeza del Mahometano en campo azul; en memoria de lo qual todos los años ván al puesto las matronas coronadas de laurél, celebrando este trophéo. Mas adelante año 821. peleando D. Sancho Garcia contra los Moros en *Ochatren*, salió vencedor por medio de estas gentes, y les concedió privilegios de Infanzones, libres, y esentos de toda carga, hidalgos de sangre y origen, que confirmaron D. Sancho el Mayor, y D. Carlos III. con los demás Reyes. Han sido siempre opuestos á los Bearneses sus confinantes sobre posesion de hervages, á quienes tienen tan oprimidos, que cada año les pagan feudo con notables ceremonias, dignas de referirse, en reputacion de la Española bizarria.

Juntanse entrambas Naciones á 23. de Julio en *Hernáz*, cumbre del puerto, en la villa de *Isaba*, donde se parten jurisdiciones; ponen los Bearneses una lanza en nivél en la raya, y los Roncaleses trascruzan otra, metiendo el hierro en la tierra Francesa por muestra de imperio: luego hacen juramento y homenage quince electos á siete de los Roncaleses, tendiendo el principal Bearnés su derecha mano, sobre quien asienta la suya un Roncalés, y asi ván alternativamente hasta seis, siguiendose los nueve restantes Franceses: encima de todas cae la mano del principal Roncál; y acabado esto les entregan tres bacas de un mismo pelo limpias y sanas, y reconocidas primero: y

no

no siendo asi, quedan obligados á traer dentro de tres dias á *Isaba* otras á satisfaccion, que atan á un arbol en la plaza para esto señalado; y no cumpliendo pagan 3ȳ. marcos de plata, para cuyo abono tienen fiadores en Aragón; y nunca han podido (aun con favor de los Principes Franceses) desobligarse de esta antiquada ceremonia y gravoso feudo. Autores de lo referido son Torreblanca *Historia de Navarra*, Garibay, Villegas *P. III. de su Flos Sanctorum*, Lope de Vega Carpio en su *Jerusalén conquistada*, lib. 4. fol. 82.

Siguense otros valles, como de *Linzoayn*, *Arce*, *Longueda*, *Ariacoyty*, *Esteribar*, *Gueo*, *Aezcoa*, *Salazar*, *Urraul*, y la tierra de los *Almaradios* confinantes con Francia.

Merindad de Ultra-Puertos.

HAsta los tiempos del Rey Don Juan III. de este nombre, conocido mejor por Juan de Labrit, á quien quitó el Reyno D. Fernando V. tenia Navarra seis merindades, las cinco quedan referidas: y siendo esta ultima, llamada Ultra-Puertos, y su cabeza la villa de San Juan de Pie del Puerto, perteneciente hoy al Reyno de Francia, que llaman tierra de Gascones, y nosotros Navarra Baxa: comprehende grandes valles, los mas principales el de *Vayguer*, *Arboloa*, *Ostebarez*, *Lantabar*, y otros muchos, que no mencionamos, por no ser de nuestro asunto. Dividense los terminos de Alta y Baxa Navarra por la puente de *Arranegui*, entre las villas de Roncesvalles y S. Juan de Pie del Puerto, en el comedio de los Pyrinéos. Quedó desmembrada esta porcion de su Reyno desde la retirada del propuesto Juan de Labrit á Francia: despues con el tiempo se ha incorporado á esta Corona.

Fin del Reyno de Navarra.

DESCRIPCION DEL REYNO DE ARAGON.

L celebrado y nobilisimo Reyno de Aragón, cuyos heroycos Reyes han dado generosos asuntos á los anales de la fama, tiene por el Septentrion á Navarra; al Oriente los montes Pyrinéos y Cataluña; declinando á Medio-dia Valencia; y á Occidente Castilla. Comprehende toda su longitud 45. leguas, desde los Pyrinéos á la raya de Valencia, por las sierras de Teruél; y su mayor latitud 41. desde Cataluña, por el Monasterio de la O, junto á Areñs, hasta las sierras de Moncayo, cerca de Agreda; pero con notable desigualdad en los lados: y por toda su forma quadrangular 106. leguas; en cuyo recinto hay diez ciudades, la una Metropolitana que es Zaragoza, y cabeza de todo el Reyno: seis Diocesanas, Huesca, Jaca, Teruél, Tarazona, Albarracín y Balbastro. Las otras son Calatayud, Daroca y Borja; muchas famosas villas con infinidad de ricos lugares, algunas Abadías, y 29. Encomiendas de las Ordenes Militares, principalmente de la de Malta, con el Gran Priorato de Aragón, y Castellano de Amposta. Tiene dos celeberrimas Universidades en Zaragoza y Huesca, siendo esta una de las mas antiguas del Orbe, flo-

re-

Digitized by Google

reciendo en todas ciencias y letras. Este Reyno en parte es aspero, mas con muchos valles, que le hermosean, de grandisima fertilidad, verdor y fragrancia; produciendo en general vino, aceyte, cazas, aves domesticas y campestres, ganados, azafrán, muchas regaladisimas frutas, que sacan para diferentes partes, y algun pan. Produce minerales de plata, hierro y plomo; regandole claros y transparentes rios abastecidos de pesca, siendo los mas principales *Noguera*, *Isabena*, *Esera*, *Cinca*, *Gallego*, *Aragón* y otros, con cuyas corrientes toma el Hebro todo su caudal, que es el mayor de todos. Juntase tambien por Teruél *Guadalaviar* y *Alhambra*, y pasan á Valencia estos dos. Sus genses son de buenas correspondencias, cortesanos, politicos, de claros ingenios, amigos de su parecer, valerosos en la milicia, observantes de la Religion, y versados en humanas letras. Hablan la lengua Lemosina, que vino de Limogenes, ciudad de Francia, introducida por el inclito Rey Don Jayme, llamado dignamente *el Conquistador*, por haverse criado con ella en Mompellier, donde nació; pero despues que se unió á Castilla se ha casi reducido á su idioma. Puede servir, con el Principado de Cataluña, en ocasion de guerras (segun el M. Peñalosa) con 36y. infantes y 14y. caballos. Predicó aqui la Eé del Santo Evangelio el Apostol Santiago. El gobierno de este Reyno, antes de la invasion Mahometana, fue el general de toda España: despues levantandose muchos Alcaydes Moros, cada uno en su Provincia, se alzó uno de ellos llamado *Ismael Abenhut* por Rey; cuyo dominio fue vario, porque se dividió en diferentes Regulos, hasta que reconoció el señorío de sus Condes, dando principio el año 780. el insigne Aznár, caballero de gran linage, hi-

hijo de *Eudón*, llamado Duque de Aquitania en Francia, y Señor de Vizcaya: pasó en tiempo de Garcia Iñiguez á España, y ganando algunos pueblos á los Moros en la ribera del rio *Arga* ó Aragón, se intituló con aprobacion del dicho Rey de Navarra, Conde de Aragón, manteniendose por entonces con reconocimiento á Navarra. Succedióle Aznár II. su hijo; Galindo hijo de Aznár; Ximeno Aznár murió en la batalla de Roncesvalles: tenia casada una hermana llamada *Toda* con Fortun Garcia Rey de Navarra. Ximeno Garcia su tio, hermano de Galindo, succedió á Ximeno Aznár su sobrino, por no tener hijos, ni menos ser para el gobierno. Garcia Aznár fue hijo de Ximeno Garcia, cuya hermana ó hija casó con Garcia Iñiguez, segundo Rey de Navarra; y aqui se debió de incorporar el Condado de Aragón con Navarra, porque no hay memoria de Señor particular de Aragón, desde Ximeno Garcia hasta D. Ramiro I. de Aragón. Por los años 888. se incorporó este Condado, como queda referido, con el Reyno de Navarra, por casamiento de Doña Urraca con Garcia Iñiguez II. donde estuvo unido por espacio de unos 140. años, hasta que D. Sancho *el Mayor*, Rey de Navarra, dividiò en sus hijos los estados: dió á su hijo el referido D. Ramiro lo de Aragón en el de 1035. siendo este su primitivo Rey. Fue tan hijo de la Iglesia Romana, que se hizo tributario al Sumo Pontifice, y murió sobre Zaragoza. Le succedió su hijo D. Sancho año 1067. cuyos succesores fueron ungidos, preeminencia concedida del Sumo Pontifice Inocencio III. al Rey D. Pedro II. nombrado el *Catholico*, año 1204. y permanecieron 210. años. La série de estos Reyes con singulares glorias, en numero de 19. hasta que se unió este Reyno con el

el de Castilla por el Rey D. Fernando *el Catholico*, como dirémos. Tiene Audiencia compuesta de Regente, Oidores y Fiscal. Hizo por armas antiguamente las de Garcia Ximenez, primer Rey de Navarra, en escudo dorado una Cruz roxa sobre encina verde en campo de oro, como se le apareció en el Cielo. Despues añadió otra de plata en campo azul, vista en el ayre milagrosamente por el Rey Iñigo Arista; y las que tomó despues D. Pedro I. Cruz roxa de S. Jorge, patron suyo, quarteando la targeta plateada, en cada angulo una cabeza negra de Rey Moro, ceñida de vanda blanca, insignia Real, en verde diadema, por la batalla de Alcoráz, donde se hallaron muertos; y uniendose al Principado de Cataluña año 1137. juntó sus quatro sangrientas barras en oro, y al timbre corona. Estaba comprehendida antiguamente en la *Celtiberia*, llamada asi, porque le poblaron Ibéros Españoles mezclados con Celtas Franceses, y ultimamente *Aragón*, sobre cuya etimología hay varias opiniones. Vease sobre esto á Zurita *lib.* 1. *cap.* 14. (que la deriva del rio de este nombre, refutando otras menos ciertas) y al Abad de San Juan de la Peña *lib.* 2. *cap.* 6. Unióle con el de Valencia el inclito Rey D. Jayme I. año 1238. Entrambos Reynos fueron incorporados á la corona de Castilla y Leon por el casamiento de su legitimo Rey D. Fernando V. con Doña Isabél que lo era de Castilla, año 1469. la que succedió á su hermano D. Henrique IV. pero no se unieron hasta la muerte del Rey D. Juan el II. de Aragon y Navarra, padre del Rey D. Fernando, año 1479. Residió siempre desde entonces un Virrey, que representaba la persona Real; hoy subsiste un Capitan General, perdidos los privilegios y leyes que tenian de immemorial, gobernandose al presen-

sente segun las de Castilla por decreto de 29. de Junio de 1714. del Rey D. Phelipe V. nuestro Señor; extinguiendose tambien el Consejo de Aragón.

Ciudad de Zaragoza.

EN las deleytosas margenes del célebre y caudaloso Hebro, casi en la mitad de una fertil y espaciosa vega que bañan los rios Jalón, Gallego y Guerva, está plantada la Imperial ciudad de Zaragoza, gozando de las influencias de Aries, á los 41. grados y 45. minutos de latitud, y 16. grados y los mismos minutos de longitud; distante de Madrid 50. leguas, de Huesca 9. de Tarragona 12. de la raya de Castilla 15. de la de Valencia 16. catorce de la de Cataluña, de la de Francia 19. y de la de Navarra 9. Es Metropoli de su Reyno, patria, corte y sepultura de tantas personas Reales; ceñida de fuertes muros, vistosas torres, con quatro puertas, dos famosas puentes; adornanla hermosas y espaciosas calles, bien abastecidas plazas, suntuosos palacios y edificios, deleytables jardines, frondosas alamedas, y amenas salidas para sus huertas. Goza suave y benigno clima y purisimos ayres, que la hacen abundantisima de pan, vino, aceyte, pesca, aves, cazas, frutas y demás mantenimientos regalados. Habitanla 15y. vecinos entre caballeros, mayorazgos, nobleza, con muchos titulos, alistados en catorce Parroquias, y mas tres pequeñas, 23. Conventos de Frayles, el de Santa Engracia de Padres Geronymianos, que guarda innumerables reliquias de Martyres, trece de Monjas, y un opulentisimo Hospital de los mas célebres de Europa muy bien dotado para asistencia de 800. enfermos, fabricado año 1425. y dos de huerfanos. Ilustrala una Uni-

ver-

versidad insigne, fundada año 1474. con 22. Cathedras de todas ciencias, y diferentes Colegios: tiene Tribunal del Santo Oficio; goza preeminencia de voto en Cortes, con quatro ciudades de su Reyno, y una villa que son, Jaca, Calatayud, Fraga, Tarazona, Borja; y para su comercio tiene riquisima lonja con buenos mercaderes y oficiales, donde se labran varias telas, mayormente de seda. Su fundacion es antiguisima, y segun Plinio se llamó *Salduba*. El Emperador Octaviano Augusto Cesar, concluida la guerra de Cantabria remuneró á los Veteranos de su milicia con campos junto al Hebro en el sitio de *Salduba*, que fundado de nuevo se llamó *Cesar-Augusta* (y con el tiempo corrompido *Zaragoza*) haciendola Colonia *immune*, con el fuero de batir Monedas, de que hay muchas. Y la dió las armas que hoy usa, un leon rapante en escudo roxo coronado, que eran las insignias militares de las vanderas de Julio Cesar su tio, despues que venció al Magno Pompeyo, que las traía. Otros sienten, que se las dió el Rey D. Alonso VIII. de Castilla, divisa propia del Rey de Leon, que siendo Señor de esta ciudad las concedió, como quiere Marineo Siculo. Tiene por su mayor blason, que predicando aqui el glorioso Apostol y patron Santiago año 37. á 12. de Octubre se le apareció la Virgen Madre sobre un pilar de jaspe, asistida de Espiritus Angelicos. Mandóle fabricar en el mismo lugar un Templo á su Soberano Nombre, que hizo luego de 16. pies de largo y ocho de ancho, el primero erigido y dignamente consagrado à esta Emperatriz de los Cielos, cuya milagrosa Imagen dexó la Señora y madre nuestra á su querido Apostol Santiago, con la prodigiosa Columna, que hoy se conserva, y por ella llamada *del Pilar*, donde

arden multitud de preciosas lamparas, sin las de todos los corazones de los Españoles, en gratitud de tan especial favor; cuyas grandezas y circunstancias no refiero, pues son á todo el mundo notorias. Partiendose á Jerusalén el glorioso Santo, quedaron para servicio de la Capilla dos de sus Discipulos *Theodoro* y *Athanasio*, que muchos quieren fue este su primer Obispo. Oprimieron esta ciudad, como las demás, los Saracenos año 716. que la hicieron Corte, siendo el primero el Principe *Hidnabala*, y el ultimo *Abuazalen*, á quien se la conquistò despues de nueve meses de sitio D. Alonso I. de Aragón, llamado *el Batallador*, y VII. de Castilla, en 18. de Diciembre año 1118. que la mandó poblar con grandes privilegios; y su Mezquita mayor, edificada de Abenalfax año 864. en Iglesia de San Salvador, de donde se trasladó la Silla del Pilar; fue su ultimo Obispo Don Pedro Librana, Francés; adelante la hizo Metropolitana el Papa Juan XXII. á peticion del Rey D. Jayme II. haviendo sido Sufraganea de Tarragona desde el Emperador Constantino Magno; siendo su primer Arzobispo D. Pedro Lopez de Luna por los de 1318. Componese de 12. Dignidades, 24. Canonigos, 39. Racioneros y 70. Beneficios. Tuvieron recias contiendas las dos Cathedrales del Pilar y S. Salvador sobre la preferencia, y están convenidas, y hermanados en todo los dos Cabildos, residiendo y mudandose cada seis meses de una á otra el Dean, asistiendo el Arzobispo á todas en señaladas funciones. La Custodia, que es de S. Salvador, fabricada de artificiosas y sutiles labores, pesa 17. arrobas de plata de á 36. libras. Renta á su Arzobispo 46y. ducados. Se han celebrado en una y otra muchos Concilios, y asimismo Cortes en diferentes Reynados. Santificaron

es-

esta Ciudad innumerables Martyres, cuyas Reliquias se veneran en ella, y ha procreado eminentisimos varones ilustres en santidad, letras y armas. Asistió en esta ciudad algun tiempo S. Sixto II. antes de subir al Sumo Pontificado año 253. y quando salió se llevó consigo á Roma al invicto Martyr S. Lorenzo. Murió en esta ciudad, acabado de jurar por Principe de toda la Monarquía de España, Don Barthasar Carlos, hijo de Phelipe IV. en 9. de Octubre de 1646.

El año de 1701. en el dia 16. de Setiembre llegó el Rey Phelipe nuestro Señor á esta ciudad, entrando á caballo por la puerta del Portillo y por la calle de S. Pablo, prosiguiò por las de la Cedacería, del Coso, de S. Gil y de la Cuchillería, hasta el Real palacio de la *Aljaferia*, llamado asi del Rey *Aljafar* que le renovó, pues su fabrica es mucho mas antigua, del tiempo de los Cesares Romanos: los Reyes de Aragón lo acrecentaron, especialmente D. Fernando V. *el Catholico*, que labró las torres y el foso, ennobleció las salas, y doró los techos. Alli tomó el Rey un breve descanso para tomar coche: immediatamente pasó con ansiosa devocion S. M. á visitar á la Reyna de los Angeles en su sagrado simulacro portentoso del Pilar: entró por la puerta que llaman del rio, cumplió su deseo, subiendo unas gradas, y besó con gran ternura la mano á Maria Santisima. Tres veces fue visitada la Reyna Soberana por el gran Monarca en cinco dias que se mantuvo alli. Tambien pasó el dia 17. á la Iglesia Mayor de S. Salvador, llamada la *Seo*, para jurar los fueros del Reyno, y hacer éste los homenages debidos á su legitimo Señor, como se efectuó con la mayor magnificencia, júbilo y fiestas correspondientes de toros, iluminaciones y demás regocijos.

El mayor colmo de las felicidades de esta gran ciudad fue, que el Rey la tarde del 18. del referido paseó por ella á caballo, saliendo á las quatro, acompañado de la nobleza y caballeros, que todos con briosos caballos, y ricamente enjaezados, á porfia se esmeraron en el lucimiento, precedido de clarines y timbales: estaban colgadas ricamente y adornadas las calles. El 20. partió el Rey para Barcelona.

Las ultimas Cortes celebradas en esta ciudad, que se abrieron en el dia 26. de Abril de 1702. fueron por la Reyna Doña Maria Luisa Gabriela de Saboya, de felíz memoria, autorizada para ellas por el Rey con decreto fecho en Barcelona de 6. del dicho mes, quando pasó S. M. á Italia, haciendola Lugar-Teniente del Reyno de Aragón, para celebrarlas con autoridad Regia, las que se suspendieron, por haver pasado la Reyna el 17. de Junio para Madrid, á tomar el gobierno general de todos estos Reynos.

Padeció un fracaso la ciudad el dia 18. de Febrero año 1643. embravecido el rio, que inundó siete Conventos, derribando la puente de madera, y dos arcos á la de piedra; pero reparóse despues brevemente. Aqui reside al presente un Comandante General para todo el Reyno, Gobernador, Intendente para la Hacienda Real, Contaduría, y otros Ministros. Tiene Audiencia Real, compuesta de Regente, Oidores y Fiscal.

El año de 1710. se perdió esta ciudad y su Reyno, sin mas fomento que la fatal batalla de Zaragoza dada á la una del dia 20. de Agosto en sus campos, donde tenian los Españoles 19. hombres mandados por el Marqués de Bay; 25. mandaba el General Staramberg, entre Alemanes, Palatinos, Portugueses é Ingleses puestos en mejor

si-

situacion en el *monte Terrero*, llamado el *barranco de la muerte*, desde una derrota de Moros que subieron las tropas del Rey Catholico, y vencieron el ala izquierda de los enemigos, y ni vencidos, ni vencedores bolvieron mas al campo. Vengó el desorden Diego Stanop, General Inglés, que deshizo nuestra izquierda, y queriendo acometer al centro, no le halló formado, pues á pocos momentos se halló el Señor Archiduque Carlos con la victoria, indecorosa á los vencidos, no por serlo, sino por no haver peleado, pues la noche antes, de conocido se daban por vencidos, porque muchos hasta hoy creen, que se perdió de industria; pero con la célebre victoria de Villa-Viciosa fue despues recuperada por los Españoles, no solo esta ciudad, pero todo el Reyno.

Ciudad de Huesca.

EN espacioso y deleytoso llano rodeado de collados se levanta un cerro, sobre el que está la ciudad de Huesca, noble y antigua, en forma circular y llana, orillas del cristalino rio *Isuela*, ceñida de fuertes muros, con 99. torres, 10. puertas, fabrica de tiempo de los Moros. Goza de benigno clima, que la hace fértil de pan, vino, aceyte, pesca, caza, aves y frutas, de que provee á mucha parte del Reyno. Habitanla 5y. vecinos, muchos caballeros, en quatro Parroquias, cinco Conventos de Frayles, y uno de Monjas. Ilustrala su antigua Universidad fundada año 76. antes de nuestra Redencion por Quinto Sertorio natural de Myrsia, ciudad de Sabinos en Italia, que gobernó á España por los Romanos, venerado de sus gentes como hombre iluminado de Dios, movidos de ver una cierva, que como la paloma

que

que cuentan de Mahoma, le hablaba al oído, afirmando él era Diana autora de sus aciertos. Despues la reedificó el Rey D. Pedro IV. de Aragón año 1354. concediendola grandes privilegios, donde se han levantado seis insignes Colegios. Goza esta ciudad de voto en las Cortes. Su fundacion es antigua, sobre que hay varias opiniones. Los Romanos la levantaron Municipio de ciudadanos Romanos con el titulo de Vencedora, como lo demuestran sus Medallas. Hacen memoria de ella los Geographos antiguos con el nombre de *Oso*. Plinio la coloca en la Region Vescitania, y Ptolemeo en los Ilergetes. Fue famosa antes y despues de las guerras de Julio Cesar. Sertorio fundó en ella una Academia de lengua Griega y Latina, y murió aqui. De los Moros la restauró el Rey D. Pedro I. de Aragón en 25. de Noviembre de 1096. que halló por despojos quatro cabezas de Principes Moros, que tomó por armas en escudo de plata, con una Cruz encarnada, como la de Jaca, y se intituló Rey de Huesca; y como en esta expedicion, en que duró dos años el cerco, se apareció milagrosamente el Martyr S. Jorge armado sobre un caballo blanco y lanza en la mano, le tomó esta Republica por timbre y defensor suyo, haciendo por armas su efigie en campo azul, timbrado de una corona, y un letrero *Huesca, ciudad vencedora*. Consagró la Mezquita mayor en Cathedral, siendo una de las mas vistosas y graves de España: tuvo competencia con la de Jaca sobre preferencias, que se compusieron ordenando quedasen unidas en un Pastor con el titulo de ambas. Las dividió despues el Rey Phelipe II. y se compone de 9. Dignidades, 28. Canonigos, y seis Racioneros; renta á su Prelado 13ꝟ. ducados, y tiene el segun-

do

do lugar despues del de Zaragoza. La Custodia tiene doce arrobas de plata. De aqui fue aquel heroe, honor de España, el invicto Martyr San Lorenzo (y su hermano S. Oroncio) en cuyas casas patrimoniales, donde nació el Santo, tiene Iglesia y Cofradía con su advocacion desde el año 1282; y tambien nació San Vicente Martyr. El Rey D. Ramiro II. conocido por *el Monge*, como por verle floxo en el gobierno algunos Magnates vasallos suyos, no le obedecian; escribió una carta al M. Fr. Frocaldo, Abad del Monasterio de *S. Ponce de Tomeras* en Francia, en donde havia sido Religioso, pidiendole consejo sobre la materia; á lo qual no respondió directivamente, mas llevóse al mensagero á cierto jardin, y en su presencia cortó los extremos de las mas altas plantas que sobresalian, diciendo: *Direis à vuestro Rey lo que me haveis visto.* Entendido el emblema por el Rey, en el año 1136. convocó los Grandes de su Corte, pretextando hacer una campana tan grande y prodigiosa, que sonase en todo el Reyno; y concurriendo la mayor parte de los complices, cortó quince cabezas de los mas culpados en su desprecio, colgandolos en forma de campana: y llamando á los hijos y deudos de los degollados para que viesen el horrendo espectaculo y su rectitud con justicia, protestó haria con ellos lo mismo, si faltasen á su respeto y obediencia. Quedó fama por esto de la *Campana de Huesca*. Fue despues muy venerado de los suyos, y el Principe mas temido de los de la Corona de Aragon. Tuvo esta ciudad grandes privilegios, yá perdidos, como todos los de esta Corona: hace quatro ferias al año, dia de S. Martin una dicha Retorno; otra dia del *Corpus*; la tercera á 21. de Diciembre;

bre; la ultima en 10. de Agosto: y mercado los Jueves de semana. Han celebrado un Concilio Provincial, y algunas Cortes.

Ciudad de Jaca.

A Las faldas de los celebrados montes Pyrinéos (asperas, pero ricas de preciosos minerales) en apacible llano está situada la ciudad de Jaca, ceñida de buenos muros, en forma circular, con fuerte castillo ó ciudadela, labrada de orden del Rey Phelipe II. adornada de vistosos edificios. Goza saludables ayres, rios y fuentes de cristalinas aguas: abunda de pan, pesca, ganados, frutas, cazas y aves. Habitanla 2y. vecinos y nobleza, con sola su Cathedrál que la sirve de Parroquia, tres Conventos de Frayles, uno de Monjas y buen Hospital. Venera por patrona á Santa Orosia Virgen y Martyr, hija de Borciboy y de Ludimila Reyes de Bohemia. Goza preeminencia de voto en Cortes, por la Corona de Aragon. Tiene dos ferias, por S. Pedro y S. Miguél, á que concurren los rayanos Franceses. Es fundacion antigua. Andando siglos la aumentaron los Godos, y la llamaron *Apriz*, que significa *Poblacion antigua*. Oprimida de los Mahometanos, la conquistó D. Aznár primer Conde de Aragon año 795. y la hizo Corte de su Condado, tomando por armas quatro cabezas de Reyes con una Cruz dorada en campo roxo, á modo de la de Caravaca, en memoria de que venció 9oy. Barbaros, que venian á quitarle la ciudad, ayudado de sus briosas matronas, á quienes concedió grandes privilegios. Las primeras leyes de este Reyno fueron aqui instituìdas por Galindo su segundo Conde, hijo de Aznár. Levantóla á Obispado el

Rey

Rey Don Ramirò I. con autoridad del Papa Nicolao II. año 1061. (celebrando luego un Concilio ; aunque hay en la computacion varias opiniones) incorporada la de Huesca , hasta que Phelipe II. las separó por Bulas de S. Pio V. año 1571. poniendo por su primer Pastor á D. Pedro del Frago , uno de los Padres del Concilio Tridentino. Componese de 9. Dignidades , 17. Canonigos , otros tantos Racioneros , rentando á su Prelado 4y. ducados. Otorgaron los Reyes de Aragón á esta ciudad famosas franquezas , particularmente Don Jayme I.

Ciudad de Teruèl.

RIberas del umbroso Turia , rio que los Moros llamaron Guadalabiar , en sitio alto y fuerte está plantada la ciudad de Teruél , bien celebrada por sus infelices Amantes , cercada de buenos muros , espaciosa vega ; abundante de frutos, jardines , huertas y artificiosas fuentes , que todo representa una amena y deleytable Primavera ; habitada de 1y300. vecinos en ocho Parroquias , quatro Conventos de Frayles , y uno de Monjas , con famoso y rico Hospital. Levantóla Ciudad el Rey D. Pedro el IV. Goza preeminencia de voto en Cortes. Florian de Ocampo atribuye su fundacion á los Turdetanos Andaluces , por mandado de Amilcar Barchino Carthaginés. Despues los Romanos la ennoblecieron. Los Saracenos la arruinaron , y quedó desierta hasta el de 1171. que el Rey Don Alonso II. de Aragon la mandó poblar , y en sus cimientos encontrò cierta figura de toro , obra de Romanos , que obligó á tomar por armas con una estrella. Erigióla Cathedral á instancia de Phelipe II. Gregorio XIII. año 1577. poniendo por su

primer Obispo á D. Andrés Santos. Componese de seis Dignidades, 14. Canonicatos, y renta á su Obispo 12ß. ducados.

Dia 25. de Abril año de 1365. entró en esta ciudad el Rey D. Pedro de Castilla, haciendo grande estrago en sus moradores, y asolando la ciudad por desafecta á él, y leal á su hermano D. Enrique que la destruyó; y en memoria de tan amargo dia conservan la costumbre de no comer carne en él. Celebró Cortes el Rey D. Alonso V. de Aragón año 1427. Ha procreado famosos hombres, particularmente Gil Sanchez Muñoz, antigua y noble familia, que florece desde su poblacion, al qual, siendo Canonigo de Barcelona y Chantre de Gerona, los Cardenales de Peniscola le eligieron Papa con nombre de Clemente VII. año 1424. por muerte de Benedicto XIII. Don Pedro de Luna; pero viendo las disensiones de la Iglesia, renunció su Dignidad Pontificia, quedando Obispo de Mallorca.

Ciudad de Tarazona.

EN las faldas del celebrado Moncayo, llamado por los Romanos *Cauno*, tres leguas de la raya de Castilla y Navarra, está situada la amena ciudad de Tarazona, cercada de fuertes muros y famosos edificios, muchas azequias, fuentes, y el riachuelo Chiles; fertilisima de pan, vino, aceyte, frutas, cazas, ganados, pesca y hortalizas. Habitanla 5ß. vecinos divididos en tres Parroquias, quatro Conventos de Frayles, tres de Monjas, y un Hospital. Tiene voto en Cortes, y por armas en escudo un castillo, donde salen unos sarmientos y ubas, con las quatro barras del Reyno. Su fundacion es antigua sobre que ha y

hay varias opiniones poco seguras, que omitimos. Fue ennoblecida de Romanos, haciendola Augusto Cesar Municipio, con ilustres esenciones. Entrando Mahometanos la destruyeron, mas la bolvieron á reparar. Conquistóla el Rey D. Alonso I. de Aragon y VII. de Castilla año 1119. haciendo Iglesia Cathedral: comprehende esta Diocesis tambien parte de Castilla y Navarra, rentando á su Pastor mas de 20ỽ. ducados. Aqui celebró un Concilio Provincial su Obispo en 1229. y se han executado tres Cortes por el Rey D. Pedro III. Aragonés en 1283. D. Fernando V. *el Catholico* en 1484. y Phelipe II. en el de 1592. ordenando varias leyes para este Reyno.

Ciudad de Albarracin.

CErcada de asperos montes y peña tajada, en las faldas de un fragoso valle está puesta la ciudad de Albarracín, tres leguas de la linde Castellana, bañando sus fuertes y torreados muros (con dos puertas y su alcazar) el rio Turia: abastecida de pan, pesca, frutas, aves, cazas y mucho ganado. Habitanla mil vecinos en tres Parroquias, un Convento de Padres Dominicos, y otro de Monjas de la misma Orden. Hizola ciudad el Rey D. Jayme II. de Aragon. Tuvo algun tiempo voto en las Cortes. Llamóse antiguamente *Ausa*. Señoreada de Moros se llamó el nombre que tiene de Albarracín su Señor. Adelante el Rey Lobo de Murcia, le impuso *Lobeto*, y la dió á D. Pedro Rodriguez de Azagra su intimo amigo y confederado, Rico-hombre, natural de Navarra, año 1170. el qual en compañia de sus deudos la mandó poblar nuevamente, intitulandose *Vasallo de Santa Maria*, cuyo nombre la dió,

y por armas su Divina Imagen en un trono con el Niño Jesus en los brazos, de que usa, junto con las quatro barras Catalanas; y á instancia suya fue erigida Cathedral año 1171. y despues unida á la de Segorve en Valencia: y permanecieron asi 347. años, hasta que la desmembró el Rey Phelipe II. en la manera que hoy permanece. Renta á su Prelado 6g. ducados. Poseyeron esta ciudad los Azagras, descendientes del referido Rodriguez, señor suyo, que no reconoció vasallage á ningun Principe; siendo la ultima de esta familia Doña Teresa Alvarez de Azagra, esposa de D. Juan Nuñez de Lara, á quien se la quitó por justos respetos el Rey D. Pedro IV. de Aragón.

Ciudad de Balbastro.

EN los raudales del ameno rio Vero, con una puente hermosa y bien fabricada, en apacible sitio y dilatada vega está la ciudad de Balbastro, ceñida de fuertes muros y altas torres; fertilisima de pan, vino, aceyte, pesca, frutas, hortalizas, cazas, aves y ganados: con 1g500. vecinos, nobleza, y una Parroquia Cathedral de siete Dignidades, doce Canonigos, otros tantos Racioneros, quarenta Beneficios, y Capellanias con residencia: quatro Conventos de Frayles, uno de Monjas, un Hospital, y 18. Ermitas. Tenia voto en Cortes, que ha perdido al presente; y por armas una cabeza de hombre con barbas, cabello largo en campo verde, y las quatro barras Catalanas. Su fundacion quiere Florian de Ocampo sea de los antiguos Ilergetes, mucho tiempo antes de la humana Redencion. En tiempo de los Godos la nombraron *Bigastro*, y ha quedado *Balbastro*. De los Moros la sacó D. Sancho Ramirez II. Rey de Ara-

Aragon, año 1065. y buelta á perder fue restaurada por su hijo D. Pedro I. en 1101. y como antiguamente tuvo Silla Cathedral por los años 610. y por su primer Prelado á Vicencio, restituyóse aqui la Dignidad que tenia Roda. Despues estando unida á Huesca, el Rey Phelipe II. la separó, poniendo por su primer Pastor á Fr. Phelipe de Urríes Dominicano en 1573. La Diocesis renta á su Prelado 8y. ducados. Aqui celebró Cortes el Rey D. Pedro II. de Aragon por los años de 1196.

Ciudad de Calatayud.

LA vistosa ciudad de Calatayud, ceñida de fuertes muros y torres, está al pie de un alto collado, en las deliciosas margenes del frondoso rio *Xalón* que en esta parte se mezcla con *Xiloca*, entre hermosas y cristalinas fuentes, cuyo templado clima, frescura de huertas y jardines, hermosura de casas de placer que la rodean, terreno fertil de pan, vino, pescado, frutas, aves, cazas, ganados, la hacen tan singular, que puede tener el primer lugar despues de Zaragoza. Habitanla 3y. vecinos y nobleza divididos en trece Parroquias, once Conventos de Frayles, y quatro de Monjas. Goza preeminencia de voto en Cortes, y por armas en escudo un hombre á caballo sin estrivos (que segun D. Antonio Agustin Arzobispo de Tarragona es S. Jorge Martyr) una lanza de vanderilla, con Cruz en la mano derecha, y arriba esta letra: *Augusta Bilbilis*; aunque esta estaba situada en un monte, que hoy se llama *Bambala*, media legua de Calatayud (donde se hallan vestigios antiguos de *Bilbilis*) situada en la Celtiberia, como lo manifiesta Marcial hijo de ella. Fue Municipio, y en las Medallas que se encuentran,

tran, se llamá *Bilbilis Augusta*. El mismo Poeta la llama *Aquis & armis nobilem*, por las aguas de Xalon, que daban al hierro un temple que hacia sus armas de las mas apreciables del mundo: tambien abundaba de oro. Dió á luz al insigne Poeta Marcial. De las ruinas de *Bilbilis* renació Calatayud, que tomó este nombre, segun Beuter de Cala-Ayub Rey de Sevilla, que la reedificó en 720. Nombróla ciudad el Rey D. Pedro el IV. de Aragon año 1366. Hay opinion, que predicaron aqui la Fé de Christo los Santos Apostoles S. Pedro y S. Pablo en compañia de S. Marcos; pero lo mas probable es, que predicó Paterno á los 88. años de nuestra Redencion. En ella se instituyó en 1141. con orden de D. Ramon Berenguél, ultimo Conde de Barcelona, y Principe de Aragon, el primero de los Conventos Templarios de España. La conquistó de los Saracenos el Rey D. Alonso I. de Aragon, y VII. de Castilla á 24. de Junio año 1120. concediendola grandes fueros, y es cabeza de partido, que comprehende 100. Parroquias en villas y lugares famosos, con 119. moradores en diez leguas de largo, y nueve de ancho de jurisdicion. Se han celebrado muchas Cortes, y las ultimas en tiempo de Phelipe IV. Fue natural de aqui Don Pedro de Luna, que obtuvo voz de Pontifice, con nombre de Benedicto XIII. en tiempo que la Iglesia de Dios padecia un lamentable Schisma. Es mandada por Corregidor, y un Alcalde Mayor de letras.

Ciu-

Ciudad de Daroca.

ESTá puesta la venturosa ciudad de Daroca en un sitio aspero, fragoso é inexpugnable, entre dos collados, cercada de fuertes muros, 114. torres, en circunferencia de 8527. pies Romanos, entrandose en ella por siete puertas: bañala el rio *Xiloca* que la provee de regalada pesca, fuera de seis azequias que riegan su dilatada vega, y fértil de todos frutos. Aqui está una portentosa gruta de ocho varas en ancho, lo mismo de alto, y 780. de largo, en forma de mina. La ciudad tiene mil vecinos en siete Parroquias, siendo Colegiata Santa Maria de los Corporales, en donde se adoran las seis Divinas Formas consagradas; aquel prodigio soberano, y milagro continuado, que tuvo principio en Luchent, villa en el Reyno de Valencia, á 7. de Marzo año 1239. origen del festivo dia del Santisimo *Corpus Christi*, en cuya sacrosanta celebridad se manifiestan al pueblo con plenisimas Indulgencias. Asimismo tiene quatro Conventos de Frayles, uno de Monjas, ocho Ermitas, y siete plazas con otras tantas fuentes. Hizola ciudad D. Pedro IV. de Aragon, por la fidelidad que experimentó él contra el Rey D. Pedro de Castilla. Hace tres ferias anuales, el dia del Divino Mysterio del Altar, otra el 30. de Noviembre, y la ultima á 21. de Setiembre. Tuvo voto en Cortes en su Reyno; y usa por armas las seis Formas del milagro bueltas en Sangre, y de medio abaxo seis anseres, tres á cada lado, rodeadas de muros y torres, en el estremo una vandera con Cruz, orlada del verso del Psalmo 147. *No hizo tal à Nacion alguna.* Conquistóla de los Moros el Rey D. Alonso I. de

de Aragon y VII. de Castilla año 1122. agregandola mas de 100. Lugares de Partido, como permanecen hoy. Se han celebrado algunas Cortes, y ha procreado famosos hombres en armas y letras.

Ciudad de Borja.

NO lexos del célebre y encumbrado Moncayo, al pie de un montecillo, en los confines de Castilla y Navarra yace la ciudad de Borja con famoso castillo, torreados muros, varias fuentes y rios; abundante de todos frutos, cañamo, lino y leña: habitada de 800. vecinos en tres Parroquias, una Colegiata, quatro Conventos de Frayles, y uno de Monjas, un Hospital y buenas Ermitas. Goza voto en Cortes, y por armas en escudo blanco un castillo con tres torres, y una baca dorada en campo verde con collar, y campanilla de plata, y al timbre corona Imperial. Su fundacion fue por los Celtibéros antiguos Españoles, año 930. antes de la humana Redencion, llamandola *Belsinum*, que parece suena *Belli signum*, *Señal de Guerra*, ó *Bellus Sinus*, *Bello Seno*, por su ameno campo. Los Moros la pusieron *Borja*. La ganó el Rey Don Alonso I. de Aragon en 1121. y la dió á Don Pedro Atarés de sangre Real de esta Corona, á quien los Aragoneses y Navarros quisieron levantar por Rey, progenitor de los Borjas (que tomaron este apellido por ser señores de ella) ilustre familia en España por su nobleza, casa de los Duques de Gandìa; y en la Iglesia haver tenido dos Sumos Pontifices, muchos Cardenales, y el esclarecido S. Francisco de Borja. Quando murió á 21. de Febrero de 1152. la dexó à los Caballeros Templarios; y la tomó Don Ramon Be-

Berenguér, ultimo Conde de Barcelona, en recompensa de otros lugares. Aqui celebraron Cortes año 1134. para eleccion del Rey D. Ramiro II. *el Monge*, succesor de su hermano D. Alonso *el Batallador*. Tiene feria franca todos los años, y otros privilegios, perdidos, como los demás de este Reyno.

Villa de Caspe.

Diez y seis leguas de Zaragoza, orillas del Hebro, en sitio llano está la antigua villa de Caspe, con buenos muros y castillo, abundante de todos frutos, famosos capones, seda y azafrán, con mil vecinos en una Parroquia, y un Convento de Dominicos; y por armas una cabeza de Rey Moro, y las quatro barras del Reyno. Su fundacion es antigua. Conquistòla de Moros D. Alonso II. de Aragon año 1168. que dió á la Orden Militar de S. Juan. Aqui celebraron Cortes generales año 1410. el Justicia de Aragón, Regente y Gobernador, y salió nombrado Rey de Aragon el Infante Don Fernando, llamado *de Antequera*, hijo del Rey D. Juan I. de Castilla, por los tres Jueces que eligió el Reyno para esto, siendo uno de ellos S. Vicente Ferrer.

Villa de Exea.

La villa de Exéa, llamada *de los Caballeros*, una de las cinco de Aragon, está doce leguas de Zaragoza, ácia la parte de Navarra; abundante todos frutos, lana y azafrán, con 600. vecinos en una Parroquia, un Convento de Frayles Franciscos, y otro de Monjas. Hace por armas un hombre á caballo, que es S. Jorge. Tuvo

Silla Cathedral en tiempo de los Godos. De los Saracenos la conquistó D. Alonso I. de Aragon y VII. de Castilla año 1108. y como vinieron á su expugnacion muchos caballeros de Francia y Gascuña, le quedó el dictado *de los Caballeros*. En ella tomó el dicho Rey el titulo de Emperador de España. Aqui se celebró un Concilio año 614. reynando Sisebuto Godo; y Cortes D. Jayme I. de Aragon año 1265. y 1272.

Esta es la infeliz *Exéa*, en la qual los voluntarios de ella el año 1707. sufrieron tres asaltos, que les dieron las tropas del Rey Phelipe nuestro Señor, comandadas por el Marqués de Saluzo, y despues de dos horas de resistencia quedaron vencidos; y en castigo de su demasiada temeridad, fueron pasados á cuchillo todos sus moradores, y 600. voluntarios que la defendian, exceptuando las mugeres y niños: fue saqueada, y despues se aplicó fuego á las casas.

Villa de Alcañiz.

QUatro leguas de Caspe, en una dilatada vega con bellas huertas, orillas del rio Guadalof que la hace amena, está Alcañiz, abundante de todos frutos y azafrán; tiene fuentes, jardines y un castillo: habitanla 11500. vecinos en una Parroquia Colegiata; hay una prodigiosa fuente con 42. caños; á poco trecho un gran estanque de mucha pesca, que renta mil ducados al año: por armas hace un castillo, y las quatro barras del Reyno entre dos cañas verdes, aludiendo á su nombre. Unos dicen es *Leonica*; otros *Ercavica* de la Celtiberia, noble y poderosa ciudad, como la llama Livio, y Plinio la nombra entre las que gozaban del derecho de Latinos antiguos, per-

perteneciente al Convento Juridico de Zaragoza: Ptolemeo la coloca junto al rio Guadiela, y asi se presume, que su sitio estaba en las ruinas que hoy llaman Santaver. Los Godos tuvieron Silla Obispal. Fue Corte de Reyes Moros, á quienes la conquistó D. Alonso I. de Aragón año 1120. Despues la poblò nuevamente el Conde de Barcelona D. Ramón Berenguér. Su hijo D. Alonso II. la dió á la Orden de Calatrava, que perdida ésta, pretendió ser cabeza de la Orden; pero no tuvo efecto, y quedó por una de las mejores Encomiendas que tiene. Fue este pueblo donde se suscitó la primera chispa de la revolucion del Reyno de Aragón el año de 1705. por una carta de cierto Conde; pero no tuvo efecto, pues la noble Zaragoza levantó tres regimientos, y ofreció mantenerlos á su costa: con esto y las tropas veteranas que le llegaron, mandadas por el Principe Tserclars Tilly, se lograron las idéas que premeditaban, y el Reyno quedó asegurado por entonces.

Villa de Luna.

NUeve leguas de Zaragoza, en sitio llano rodeada de montes yace la villa de Luna, abundante de mantenimientos, con 300. vecinos en dos Parroquias, y cerca un Convento de Padres Franciscos. Hace por armas dos aguilas, y las quatro barras Catalanas, y á lo ultimo un leon coronado, dos lobos y una media luna. Su fundacion es antigua: arruinada la reedificó Don Sancho II. Rey de Aragon año 1091. Los Moros la pusieron *Monte de Luna*, como acostumbran á los muy encumbrados, que se llamaba antes *Gallicoli*. Dióla el Rey á D. Bacalla, gran caballero, con

titulo de Condado, y se apellidó de Luna, propagado á sus descendientes, ilustre familia en España; siendo Don Lope de Luna Conde de ella, renovó esta merced el Rey Don Alonso V. de Aragon en este caballero.

Villa de Monzón.

EN vistoso llano, riberas del rio Cinca, cerca de la raya Catalana, está la villa de Monzón, ceñida de murallas, con fuerte castillo y plaza de armas fortificada; abundantisima de pan, vino, aceyte, frutas, caza, aves y pesca: habitada de 800. vecinos y nobleza, divididos en una Parroquia, dos Conventos de Frayles, y uno de Monjas. Tuvo voto en Cortes: hace por armas una flor de lís y un castillo, con unas letras *Sello de la villa de Monzón.* Estaba en los Ilergetes. Fue la discordia de Romanos y Carthagineses. Sacóla de los Moros D. Sancho Ramirez, II. Rey de Aragon, á 24. de Junio de 1089. que quiso que el Infante D. Pedro su primogenito se intitulase Rey de Monzón, fabricando Iglesia insigne, poniendo al Obispo de Roda con titulo tambien de esta. Se han celebrado en ella muchas Cortes memorables, y los fueros que les concedió Carlos V. en unas año 1528. y 1533. y todos los tres Phelipes siguientes.

Villa de Epila.

SIete leguas de Zaragoza se encuentra la villa de Epila, patria del Rey D. Juan I. de Castilla, situada en un llano, riveras del rio Xalón, con abundancia de pan, vino, aceyte, pesca, frutas y hortalizas: habitada de 650. vecinos

en

en una Parroquia, dos Conventos de Frayles, y uno de Monjas. Hace por armas un escudo coronado partido, con tres bandas plateadas de los Urréas, y una pila asida de dos leones en campo azul. Estaba en la Celtiberia, y se llamó *Segontia*. Conquistóla de Moros el Rey D. Alonso I. de Aragon, y VII. de Castilla año 1120. Ha procreado algunos insignes varones en armas y letras.

Villa de Ayerve.

LA villa de Ayerve está puesta á las faldas de los Pyrinéos, por el camino que va de Zaragoza á Jaca, cercada de murallas, y espaciosa vega, fértil de todos frutos, con 400. vecinos en una Parroquia, y un Convento de Frayles Dominicos; Baronía, que hace por armas un castillo con tres torres. En 1084. la mandó poblar el Rey D. Sancho Ramiro de Aragon en las ruinas de un lugar muy antiguo, que, segun piensa Zurita, se llamó *Evellino*. Otros dicen es *Nementurisa*. Adelante la dió D. Jayme I. á D. Pedro su hijo natural, de que sus descendientes tomaron apellido de *Ayerve*: adelante la vendió el Infante D. Fernando, hijo del Rey D. Alonso IV. á Pedro Jordán de Urríes, Mayordomo mayor del Rey D. Pedro IV. en cuya familia permaneció muchos años.

Villa de Montalván.

CAtorce leguas de Zaragoza, entre dos peñascos, fuerte sitio, orillas de un riachuelo que llaman *Martin*, está la villa de Montalván, cercada de muros, con famoso castillo, sus ca-

casas cabadas en peña; fértil de todos mantenimientos, y finisimo azabache. Está habitada de 400. vecinos en una Parroquia, que es Colegiata, y un Convento de Dominicos. Gozaba voto en Cortes de aquel Reyno. De poder de los Moros la sacó D. Fernando Gonzalez Marañón VII. Maestre de Santiago, año 1210. á orden del Rey D. Pedro II. que la dió á la referida Orden por Encomienda Mayor de Aragón.

Villa de Mallen.

DIstante de Borja quatro leguas está la villa de Mallén, cercada del Hebro, en tierra llana, abundante de buenos frutos y huertas, que riega una azequia sacada del rio. Tiene 400. vecinos en una Parroquia, y un Convento de Frayles: por armas un castillo con vandera blanca, Cruz de San Juan, Encomienda de esta Militar Orden: tiene un bello alcazar, donde se hizo fuerte, y despues recluso en ella el Principe D. Carlos, hijo de D. Juan II. de Aragon y Navarra. La mandó poblar el Rey D. Alonso I. de Aragon, y VII. de Castilla, año 1127. La dió á los Templarios, y hoy anda en la de S. Juan, por el lugar de Novilla, que dieron por equivalente.

Villa de Fraga.

EN los terminos del Reyno de Aragon para entrar en Cataluña, seis leguas de Lérida, yace la villa de Fraga, á la otra parte del rio Cinca, que atraviesa una hermosa puente de madera, bien celebrada por la Maza, que es un instrumento de madera, que sirve para clavar guio-

nes

nes ó maderos dentro del rio, y componer el puente, siempre que lo necesita. El Mazo está forrado de hierro, asido con una cadena de lo mismo. La villa yace en un recuesto y ladera montuosa, tendida, con una cordillera de Norte á Medio-dia; cuya parte se reconoce inexpugnable, á causa de los asperos é inaccesibles cerros que tiene. Es cercada de muralla, la campiña fertil de pan, vino, aceyte, frutas, caza, hortalizas, y pesca. Se halla habitada de 500. vecinos, divididos en dos Parroquias, otros tantos Conventos de Frayles, y no lexos uno de Trinitarios Descalzos. Goza privilegio de voto en Cortes, y muchos la hacen ciudad. Tiene por armas en escudo las quatro barras Catalanas sangrientas en campo dorado. Es pueblo de los *Ilergetes*, llamado *Gallica Flavia*; y de aqui quieren unos se vulgarizó *Fraga*; otros del fragoso sitio en que está. Constituyeronla Silla de su Reyno los Moros. Sitióla el Rey D. Alonso I. de Aragon, llamado por algunos VII. de Castilla, aunque verdaderamente no es contado en la série de ellos, y lo referímos varias veces, por encontrarlo asi. Murió este valeroso Rey en esta expugnacion, lleno de triumphos año 1134. Fue esposo de la Reyna de Castilla Doña Urraca, hija del Rey D. Alonso el VI. y madre de el Emperador de España D. Alonso VII. Disolvióse este matrimonio por ser parientes en tercer grado, á instancia del Papa Pasqual II. El cuerpo de este Rey dicen no se halló, ni se descubrió; no obstante hay quien afirma yace en el Real Convento de Monta-Aragon: con cuya fatal pérdida se levantó el sitio. Adelante la conquistó de los Moros el año 1149. D. Ramón Berenguér, ultimo Conde de Barcelona, en 24. de Octubre de 1149. D. Jayme I. concedió á sus moradores los fue-

Digitized by Google

fueros de Huesca, año 1240. Aqui celebró Cortes D. Juan II. de Aragon y Navarra, padre del Rey Catholico, año 1460. Ha procreado famosos hombres en armas y letras.

Villa de Hijar.

LA villa de Hijar, noble Baronìa que era de este Reyno, que riega el riachuelo Martin, está distante de Zaragoza doce leguas, en las faldas de un collado, con fuerte castillo, fértil de todos frutos, azafran y seda, con buenas huertas, hortalizas, cazas y aves: tiene 500. vecinos en una Parroquia, y Convento de Frayles Franciscos. Venera por su patron á San Braulio, Obispo de Zaragoza; haciendo por armas nueve torres plateadas. Conquistóla de Moros D. Jayme I. y la dió por Baronía á D. Pedro Fernandez, su hijo natural, de quien sus descendientes tomaron el apellido de *Hijar*. Es cabeza de Ducado concedido por los Reyes Catholicos D. Fernando y Doña Isabél á D. Juan Fernandez de Hijar, segundo de este nombre: anduvo en la casa de los Marqueses de Alenquér, Condes de Salinas y Rivadéo por casamiento de estas dos ilustrisimas casas: hoy en la de Hijar. Consta de un privilegio en el archivo de este estado, inserto en el pleyto que sobre él tuvieron, que empieza, *Processus Martini Coronas, fol.* 1081.

Villa de Tahuste.

A Distancia de 9. leguas de Zaragoza está la villa de Tahuste, una de las cinco famosas de Aragon, en ameno y alegre sitio, no lexos del Hebro, fertil de pan, vino, azafrán, pesca y gana-

nados. Es habitada de 500. vecinos en una Parroquia, Vicaría de doce Cofradias, con un Convento de Frayles Franciscos. Hace mercado los Martes de semana: tiene por armas las quatro barras y un castillo sobre peñas. Conquistóla de Moros el Rey D. Alonso I. de Aragon, año 1115. segun Zurita; tiene escuelas de Gramatica y Rhetorica.

Villa de Zuera.

QUuatro leguas de Zaragoza en un llano está la villa de Zuera, ceñida de murallas, orilla del rio Gallego: es fertil de todos frutos, con 300. vecinos en una Parroquia, y un Convento de Agustinos Descalzos. Hace por armas una paloma de plata con papel volante por zelada, y esta letra *Zufaria*; y venera por su patron á S. Licerio, de nacion Francés. Fundaronla Romanos, y la llamaron *Zurnonio*; y los Arabes *Zufaria*, que ha quedado en *Zuera*, que gozaron largo tiempo, hasta que el Rey D. Alonso I. de Aragon la tomó año 1127. En ella concluyó las Cortes comenzadas en Huesca el Rey D. Pedro III. año de 1285.

Villa de Gurrea.

ESTá en las riberas del rio Gallego, siete leguas de Zaragoza, la villa de Gurréa, abundante de todos frutos, con 100. vecinos en una Parroquia. Hace por armas en roxo escudo dos lobos de oro, que son las de los Gurréas, de cuya casa es. Los Romanos, segun Zurita la llamaron *Foro de los Galos*, *Plaza de Franceses*; por lo que dice Florian de Ocampo la poblaron estos, y la reedificaron aquellos. Conquistóla de Moros Don

Alonso I. de Aragon y VII. de Castilla año de 1115. y segun otros 1127.

Villa de Almudevar.

YAce tres leguas de Huesca en vistoso llano la villa de Almudevar, abundante de todos frutos y azafrán; habitada de 200. vecinos en una Parroquia. Hace por armas las quatro barras del Reyno en campo dorado sobre escudo partido á un lado, está en el otro sobre verde cierta medida que llaman almud. Parece haver sido fundacion Romana, y ser la que se llamó *Burtina*; en los pueblos Ilergetes, y los Moros le dieron el nombre que hoy tiene. La ganó D. Alonso I. de Aragon año de 1115. ó 27. segun otros, y la pobló de Cristianos.

Villa de Loarre.

LA villa de Loarre está quatro leguas de Huesca, con buenos muros y un famoso castillo de los mas fuertes de los antiguos que tenia España, situada en las faldas de los Pyrinéos, entre varias fuentes, abundante de buenos frutos, con 100. vecinos en una Parroquia. Fue poblada por el Consul *Publio Cornelio Scipion Nassica*, imponiendola su ultimo apellido, con grandes privilegios: muchos quieren se llamó antiguamente *Calaguris*, y que la aumentó Julio Cesar, nombrandola *Calagurris Nassica Julia*, haciendola Municipio, porque le fue afecta; pero los mas sienten de esto es Calahorra, que es lo mas cierto. Ultimamente dominada de Moros la dieron el que tiene de *Loarre*. Estuvo alli preso el Conde D. Julian, donde murió, y dicen está sepul-ado, como pare-

ce

ce de su epitaphio. Ganóla D. Sancho Ramirez, Rey II. de Aragon, año de 1092. y mandó fabricar la fortaleza.

Villa de Ricla.

ENtre Calatayud y Zaragoza, en las cristalinas aguas de Xalón, está la villa de *Ricla*, que la hace abundante de todos frutos, sazonada pesca y fruta regalada en buenas huertas; habitanla 150. vecinos en una Parroquia. Su situacion es en la Celtiberia; se llamó *Nertobriga*. Ganóla de Moros el Rey D. Alonso I. de Aragón año de 1120. Es cabeza de Condado, que erigió el Rey Phelipe II. y despues lo confirmó Don Phelipe IV. en D. Francisco de los Cobos y Luna, hijo de Don Diego de los Cobos y Luna, Marqués de Camarasa.

Villa de Sos.

UNA de las cinco villas que llaman de Aragon es la de Sos, bien celebrada por haver nacido en ella el Catholico Fernando V. de Castilla, situada en preeminente lugar, con buenos muros y famoso castillo, cercana á la raya de Navarra. Es fertilisima de pan y ganados; habitanla 500. vecinos en una Parroquia: y hace por armas un castillo con esta letra *SOS*. Quieren algunos que sea donde *Gneo Scipion* alcanzó la celebrada victoria de los Carthagineses 215. años antes de la humana Redencion, llamóse *Cydo* ó *Cysso*, aunque es mas cierto fuesse el lugar que hoy llaman *Sisso*, y no Sos, que no podia caer en los pueblos Ilergetes segun Florian. Arruinada con el tiempo y guerras la reedificó el Rey Don Sancho Abarca

Rey de Navarra año 908. y en el de 1012. reedificó el alcazar. D. Sancho Mayor de Aragon, y tercera vez D. Ramiro II. el Monge año 1107. ensanchando tambien la villa.

Villa de Ariza.

CErcana á la Raya de Castilla está la villa de Ariza, seis leguas de Calatayud, puesta en apacible llano, riberas de Xalón, ceñida de fuertes muros, en lo mas eminente un castillo sobre cierto montecillo que llaman Torre del Homenage con palacio de sus Señores. Es fertil de pan, vino, pesca, ganados, azafrán, y sobre todo diversidad de muchas frutas. Habitanla 500. vecinos, divididos en tres Parroquias, un Convento de Frayles, dos Hospitales, quatro Ermitas, y siete lugares de partido. Hace por armas las quatro barras; escribe Zurita ser la antigua *Arcobriga* de la Celtiberia. De los Moros la ganó el Rey D. Alonso I. de Aragon año 1120. Es cabeza de Marquesado, cuyo titulo dió el Rey D. Phelipe II. á D. Francisco Palafox por sus grandes servicios, en cuya familia permanece.

Villa de Monreal.

DIstante siete leguas de Daroca está plantada la villa de Monreal, en las fuentes del rio Xiloca, en deleytoso llano, con fuerte castillo, abundante de pan, pescado, alguna fruta y hortaliza; tiene 150. vecinos en una Parroquia. Fue poblada por el Rey D. Alonso I. de Aragon año 1120. que la levantó para conquistar á Daroca, y hacer guerra á los Moros de Valencia, llamandola *Monte-Real*, que la honró con titulo de ciudad.

dad. Despues la dió el Rey D. Jayme I. á Daroca, para que su producto se aplicase á la decencia y culto de los Sagrados corporales en su devota Capilla.

Villa de Burbaguena.

ESTá quatro leguas de Daroca la villa de Burbaguena, cercada de murallas, puesta en las riberas de Xiloca que la abastece de pesca, con una espaciosa vega que dá pan, vino, frutas, lino, cañamo y hortalizas, con 250. vecinos en una Parroquia. De los Moros la sacó Don Alonso I. de Aragon año 1121. despues D. Jayme I. la adjudicó á la Comunidad de Daroca. Ha procreado algunos hombres en armas y gobierno.

Villa de Belchite.

ESTá nueve leguas de Zaragoza en vistoso llano la villa de Belchite, cercada de murallas, fértil de pan, vino, aceyte, azafrán y ganados; con habitacion de 500. vecinos en una Parroquia, un Convento de Agustinos Descalzos, y quatro Ermitas. Hace por armas una *B* dorada coronada en campo roxo. Parece que esta es *Belia*, de quien habla Ptolemeo, puesta en los Edetanos, de quien tomaron nombre los *Belitanos*, de quienes habla Plinio, que les hace pueblos de Ciudadanos Romanos. De los Moros la conquistó D. Alonso I. de Aragón años 1117. Es cabeza de Condado, que dió el Rey Catholico D. Fernando V. á D. Luis Fernandez de Hijar, hijo del primer Duque de este titulo.

Digitized by Google

Villa de Miquinenza.

SE descubre cercana á la raya de Cataluña, situada en las orillas del caudaloso Hebro la villa de Miquinenza, por donde se mezcla con el *Segre* y *Cinca*, rios que la hacen amena, deleytable y fertil de vino, aceyte, pesca, aves, frutas, hortalizas, cazas, ganados, y razonable cosecha de pan. Cercanla fuertes muros y castillo, es plaza de armas con artillería y guarnicion: tiene 400. vecinos en una Parroquia. Su fundacion fue en los *Ilergetes*; floreció ciudad opulenta en tiempo de los Romanos, nombrandola *Otogesa*, y segun otros *Otobesa*, por donde quiso pasar el Hebro á la Celtiberia Petréo y Afronio, de que hace mencion Cesar en sus Comentarios. Conquistóla de Moros el Rey D. Alonso I. de Aragon año 1133. Despues la restauró, porque se bolvió á perder, D. Ramon Berenguér Principe de Aragon en 1149. ensanchando sus muros. Hay quien dice fue en tiempo de los Godos Silla Obispal y ciudad rica.

Villa de Sariñena.

ESTá distante siete leguas á Huesca la villa de Sariñena, plantada en las riveras del Flumen, que la abastece de pesca, ceñida de buenos muros y torres, con tres puertas, en cada una su fuente. Cogese algun pan, vino, aceyte, frutas y hortalizas; habitanla 400. vecinos en una Parroquia, dos Conventos de Frayles, y uno de Monjas. Hace por armas en escudo una ballesta. Puede conjeturarse que los Moros la nombraron *Saracena*, de que tomó el nombre, vulgarizado *Sariñana*. La conquistó el esforzado Rey D.

D. Alonso I. de Aragon y VII. de Castilla año 1132.

Villa de Acomuer.

DOS leguas de Jaca, puesta orillas del rio *Aruin*, yace la villa de Acomuer, con 60. vecinos en una Parroquia, Priorato del Convento Real de S. Juan de la Peña, con toda su jurisdicion civil y criminal, merced concedida del Rey D. Ramiro I. Fue poblada por D. Alonso Galindo, II. Conde de Aragon, año 800. del Nacimiento de nuestro Señor; otros quieren que en tiempo de D. Garcia Iñiguez Rey de Navarra; y se le juntaron dos lugares del territorio, llamados *Santa Cruz de Euruson* y *Cercito*. Sus frutos algun pan, ganados, caza, y pesca.

Villa de Alagon.

LA villa de Alagón dista cinco leguas de Zaragoza, puesta en las riberas de Xalón y Hebro, que no lexos mezclan sus raudales; fertil de granos, vino, pesca, cazas, ganados, y alguna fruta. Tiene 200. vecinos en una Parroquia, y un Convento de Agustinos Recoletos. Fundaronla antiguos Celtibéros muchos siglos antes de la humana Redencion, nombrandola *Alabona* ó *Alabón*, corrupto *Alagón*. Conquistóla de Moros el Rey Don Alonso I. de Aragon año de 1120. aqui celebró Cortes Don Jayme II. en el año de 1307.

Vi-

Villa de la Puebla de Valverde.

LA villa de la Puebla de Valverde, dos leguas de Zaragoza, está situada en un llano en las riveras del caudaloso Hebro: abunda en pan, vino, pescado y mucha caza; habitanla 120. vecinos en una Parroquia. Fue poblada de orden del Rey D. Jayme I. *el Conquistador* año 1239. por gentes nobles de los apellidos de *Anadones*, *Muñones*, *Matas*, *Marcillas* y *Cuevas*, que vinieron de la ciudad de Teruél.

Villa de Sadava.

ES la villa de Sadava una de las cinco de Aragon, puesta en un fértil llano, á tres leguas de Sós, cercada de murallas, abundante de pan, vino, y cazas, con 200. vecinos en una Parroquia; y por armas en escudo un castillo. No se sabe su fundacion; Zurita en el *lib.* 10. *cap.* 65. dice, que á las Cortes celebradas por D. Martin Rey de Aragon año 1398. asistió *Sancho de Martes en su nombre, y como procurador de la villa de Sadava, que estaba poblada á fuero de Infanzones*; de que se infiere no ser muy antigua.

Villa de Salvatierra.

PLantada en las riberas del rio Aragon está la villa de Salvatierra, distante quatro leguas de Jaca. Coge algun pan, vino, cazas, ganados, pesca, lino y cañamo, con 100. vecinos en una Parroquia. Fue fundada donde antiguamente huvo cierto lugar y castillo llamado *Obelva*, por D. Sancho el Mayor de Navarra en 1029. que la dió

diò al Convento de S. Juan de la Peña, hasta el de 1206. que D. Pedro II. de Aragon la unió á la Corona, como frontera de Navarra.

Villa de un Castillo.

DE las cinco de Aragon es la villa de un Castillo, ocho leguas distante de Huesca en un collado, cercada de murallas, vistosa fortaleza, abundante de pan, vino, frutas y cazas: tiene 500. vecinos en una Parroquia; y por armas un castillo. La pobló el Rey Don Sancho Abarca. Era del Cesar 971. D. Sancho el Mayor fabricó el alcazar que tiene, y aumentó la villa año 1012.

Villa de Ainza.

ES cabeza de Sobrarve la villa de Ainza, tierra asi llamada por estár puesta sobre el monte *Arve*, distante de Balbastro siete leguas, y de la raya de Francia dos, plantada en llano, riberas de un rio, fertil de pan, frutas, ganado y pesca, con 500. vecinos en una Parroquia, y por armas una Cruz encarnada sobre encina verde, referidas en este Reyno. Su primitiva fundacion es muy antigua, aunque se ignora el tiempo de ella. Poseyendola Moros fue la primera conquista que empezó á hacer el Rey de Navarra Garcia Ximenez, quando sus gentes le levantaron por caudillo año 724. y la hizo Corte de su nuevo Reyno, ciñendola de fuertes muros. Hoy se reputa por plaza de armas con castillo, y es mandada por Gobernador Militar con jurisdicion de algunos lugares.

Villa de Canta Vieja.

LA villa de Canta Vieja es cabeza de sus Baylías, de la Orden Militar de S. Juan, distante de Alcañiz ocho leguas, plantada en un alto, y cercada de fuertes muros; fertil de pan, ganados y caza, con habitacion de 400. vecinos en una Parroquia. Se llamó *Carthago Vetus* segun Florian, que atribuye su fundacion á Hamilcar. De ahí quedó el nombre que hoy tiene.

Villa de Verdun.

ALos confines de Navarra está la villa de Verdun, distante dos leguas del Real Convento de San Juan de la Peña, cercada de muros, orillas de los rios *Aragon* y *Veral* que aqui se mezclan, y la hacen fertil de pesca, con algun pan, vino, hortalizas y frutas: tiene 300. vecinos en una Parroquia. Fue poblacion de D. Ramón Berenguél, ultimo Conde de Barcelona, y Principe de Aragon, año de 1158. concediendo grandes privilegios á sus moradores.

Villa de Quinto.

DIstante á Zaragoza ocho leguas, en un llano, está la villa de Quinto, cabeza de su Baronía, con fuerte castillo, orillas del Hebro, que la abastece de pesca, y fertiliza de pan, vino, aceyte, ganado, caza, fruta, azafrán y hortalizas; habitanla 250. vecinos en una Parroquia. Hace por armas en escudo roxo cinco roeles, como las quinas de Portugal.

Vi-

Villa de Fuentes.

APartada de Zaragoza cinco leguas, en vistoso llano está la villa de Fuentes, con hermoso castillo, en las orillas del Hebro; fértil de pan, vino, aceyte, pesca, ganados, cazas, hortalizas y azafrán; habitada de 300. vecinos en una Parroquia, y un Convento de Frayles Minimos. Hace por armas en escudo de campo roxo cinco castillos de plata, que son de los Heredias sus dueños. Es cabeza de Condado, cuyo titulo dió D. Fernando V. á D. Juan Fernandez de Heredia por sus grandes servicios.

Villa de Alquezar.

CInco leguas de Huesca está la villa de Alquezar con su castillo en un alto al pie de una sierra; abundante de todos frutos de pan, vino, aceyte, caza y ganados: tiene 250. vecinos en una Parroquia. Hace por armas en escudo un castillo de tres torres. Poblóla el segundo Rey de Aragon Sancho Ramirez año 1094. que labró su fuerte alcazar para empezar la conquista de Huesca.

Lugar de Velilla.

EN la Baronía de Quinto está Velilla, uno de sus cinco lugares, nueve leguas abaxo de Zaragoza, situado en las margenes del Hebro, que le provee de pesca, y fertiliza aquel territorio de pan, vino, frutas, hortalizas, aves, ganados y cazas. Tiene por armas en roxo escudo su memorable y prodigiosa campana plateada. Es habitado de 60. vecinos en una Parroquia. Rec-

toría, que vale 600. escudos, con seis Beneficiados, con la advocacion de San Nicolás Obispo, que dicen lo fue suyo. Se llamó *Celsa* (aunque algunos quieren que esta fuese la que hoy Xelsa.) Strabon la celebra con el dictado de Colonia, y en las Medallas la hallamos *Colonia victrix Iulia Celsa*. Dice Zurita y el Doctor Andrés en el *Segundo Discurso de las Medallas antiguas*, *pag.* 170. que arruinada se pobló de gentes de Julio Cesar. Los Godos le impusieron el nombre que tiene. De los Saracenos le conquistó el Rey Don Pedro I. de Aragon año 1101. Don Juan II. de Aragon y Navarra la dió á Juan de Villalpando, Mayordomo mayor y Consejero suyo, y la gozaron sus descendientes, hasta que se incorporó al Marquesado de Osera.

Es bien sigular y conocido este pueblo por la campana llamada *del Milagro*, que está en una torre antigua de ladrillo, acompañada de otras dos menores, la qual es anuncio de sucesos por la mayor parte funestos para España; y quieren algunos Autores, que quando se fundió echaron en la mixtura una de las treinta monedas en que fue vendido nuestro Redentor. Es de moderada grandeza, metal limpio y claro, aunque hendida por medio (con que pierde algo de su sonóra voz) de diez palmos de circunferencia, con quatro imagenes: dos del Crucifixo, las de la Virgen y S. Juan puestas á los lados de Levante y Poniente; dos Cruces, una á Medio-dia, y al Septentrion la otra; circundandola el verso de la Sybila Cuméa: *Christus Rex venit in pace, & Deus Homo factus est: Christo Rey vino de paz, y Dios se hizo Hombre.* Atribuyese á los Godos esta hechura, en cuyo tiempo ya se reconocia mysteriosa. Han escrito muchos historiadores las ve-

ces

ces que se ha tacado, y sus lamentables presagios. Refiere el P. Camargo *Chronolog. Sacra*, *fol.* 229. que tocó poco antes de la entrada de los Moros en España año 714. Sonó en el año 1435. á 4. de Agosto, pronosticando la prision de los Reyes D. Alonso V. de Aragon, D. Juan II. de Navarra, y el Infante D. Henrique hermanos, que sucedió á 6. del mismo mes en la batalla naval con los Genoveses. Tambien en 1485. en el Martyrio del Inquisidor M. Pedro Arbués de Epila. En 1492. quando Juan de Cañamares, fingiendose loco, dió cierta herida en Barcelona al Catholico Rey D. Fernando V. Y en 1515. anunciando la muerte de este inclito y prodigioso Principe. En 1527. en el saco de Roma por el exercito Español, acaudillado de Carlos de Borbon. En 1539. en la muerte de la Emperatriz Doña Isabél. En 1558. en la de su esposo el Emperador Carlos V. Año 1568. en la alteracion de los Moriscos por las Alpujarras: vaticinando tambien la muerte de Doña Isabél, tercera esposa de Phelipe II. y la del Principe D. Carlos. El de 1578. en la del Rey D. Sebastian de Portugal; en la de D. Juan de Austria; y del Principe D. Fernando, hijo de Phelipe II. En 1580. en las del Cardenal D. Henrique, Rey Lusitano, y la Reyna Doña Ana de Austria, madre de Phelipe III. El año de 1582. en la del Infante D. Diego: y tambien en las alteraciones de Portugal por Don Antonio, Prior de Ocrato, hijo natural del Infante D. Luis, y nieto del Rey D. Manuel. En el de 1601. quando maquinaron los Moriscos general levantamiento, por lo que nueve años adelante fueron expulsos de España, en cuya ocasion afirman que la vieron tocar mas de 49. personas, que se juntaron. Año 1625. à 28. de Agosto, dia

de

de S. Agustin, poco antes del tiempo que los Ingleses saquearon á Cadiz. En 1652. Martes 20. de Febrero, á la una del dia, y el Sabado siguiente, 17. veces. Dice D. Fr. Juan Cyprian Arzobispo de Zaragoza, pronosticó en esto la pérdida de Barcelona, y otros lugares del Principado. En 1657. Miercoles 21. de Febrero á la una y media de este dia, no la campana dicha del Milagro, sino la compañera, á quien mudaron la lengua, que es otra tercera que se fundió año 1655. y fue la primera vez que tocó, pronosticó la muerte del Emperador Fernando III. que sucedió en Viena Lunes 2. de Abril del mismo año. Ultimamente Vispera del Corpus Miercoles 30. de Mayo del mismo año, en el rendimiento de Olivenza; desde cuyo tiempo no ha buelto á tocar.

Lugar del Frago.

OCho leguas de Huesca entre sierras y montañas está el lugar del Frago; produce algun pan, ganados y cazas con 60. vecinos en una Parroquia. Fue poblado por D. Alonso I. de Aragon año 1115. su nombre le resultó de la fragosidad del sitio.

Lugar de Bubierca.

DIstante dos leguas á la ciudad de Calatayud, en vistoso valle á orillas del rio Xalón está el lugar de Bubierca; fertil de mucha fruta, razonable cosecha de pan, vino, pesca, huertas, y habitado de 200. vecinos en una Parroquia. Su poblacion fue de Romanos, con el nombre de *Voverta*, de quien hace mencion Marcial. Conquistóle de Moros el Rey D. Alonso I. de Aragon en 1122.

Lu-

Lugar de Alhama.

QUatro leguas de Calatayud en lo baxo de unos altos peñascos á las riberas del rio Xalón está situado el lugar de Alhama, fertil de pan, aceyte, frutas, pesca y hortalizas, con 100. vecinos. Tiene famosos baños calientes para varias enfermedades. Su poblacion fue de los Romanos llamada *Aguas de los Bilbilitanos.* De Moros fue nombrado *Alhama*, interpretado *Baños.* Ganóle el valeroso Rey D. Alonso I. de Aragon año 1122. y le mandó poblar.

Lugar de Bordón.

DOS leguas distante de Canta Vieja está el lugar de Bordón, puesto entre montañas y sierras, con alguna cria de ganados. Tiene 100. vecinos. Su fundacion fue año de 1306. en un bosque, apareciendose la Virgen María á cierto Pastor, que dió cuenta al Prior de Castillot alli immediato, y hallando la imagen sobre una encina, se levantó Ermita; á cuya devocion y concurrencia se hizo pueblo este sitio, haciendola Parroquia con advocacion de nuestra Señora de la Cabeza.

Lugar de Torrijo.

TRes leguas de Calatayud á orillas del rio Monubles está el lugar de Torrijo abundante de pan y vino: tiene 250. vecinos. Su fundacion fue en la *Celtiberia.* Se llamó *Turigium*, *Ciudad antigua de los Suevos*, por haverla estos reedificado año 420. Veneran por patronos á los Santos Felix y Regula naturales de Calatayud, que padecie-

cieron aqui Martyrio á 11. de Setiembre año 300. en tiempo de Daciano Ministro de los Emperadores Diocleciano y Maximiano.

Lugar de Tiermas.

EN la raya de Navarra enfrente de Sanguesa, en sitio llano riberas del rio Aragon y faldas de los Pyrinéos está el lugar de Tiermas con razonable cosecha de pan, vino, cañamo, lino y pesca, habitado de 50. vecinos, con saludables baños, los quales se originan de una fuente, que recibe tres calidades de minerales, salitre, alumbre y azufre, por lo que viene á ser calidisima y de grave olor. Se experimentan en ellos notables curas de perlesías, replecion, dolores de hijada, quartanas, melancolías, hypocondrías, hydropesía, sarna, lepra, detencion de menstruo, urina, gota y humores frios: tiene dos usos, para sudar y beber. Fué poblacion del Rey Don Pedro II. año 1201. en terminos que le dió el Convento de S. Juan de la Peña de los lugares *Esco* y *Cantamesas*, recompensandolos con las salinas y su villa.

Condado de Ribagorza.

SItuado ácia Oriente de este Reyno, declinando al Norte está el Condado de Ribagorza, y su cabeza es la villa de *Benabarre*, bien proveida de todos mantenimientos. Su fundacion por los años 820. del Nacimiento de Christo, floreciendo un caballero llamado Bernaldo, rama del Real tronco de donde procedia Carlo Magno, estando casado con Theuda hija de Galindo, segundo Conde de Aragon; como considerase la opresion de esta tierra con el dominio de los Saracenos,

nos, determinó con el favor del Cielo por lo ardiente de su fé, de su esfuerzo y valor, conquistar este territorio tan fertil y apreciable : logró echar de esta tierra á los Agarenos, y se intituló Conde de *Ribagorza*; el qual, como dueño, pobló su distrito, y reedificó lo atruinado, principalmente desde el grado llamado *Arras* al castillo de Ribagorza, que fueron los pueblos *Valobriga*, *Brailans*, *Visarobon*, *Villar*, *Roperos*, *Magarrofas*, *Torre de la Rivera*, *Visalibons*, con otros muchos en sus contornos, que todos comprehenden 15. leguas de largo y 6. de ancho, 350. poblaciones con 4600. casas. Escribelo Zurita, *lib.* 1. *cap.* 4. y Lanuza *Hist. de Aragon*, *tom.* 2.

Sallent y Val-de Thena.

SAllent es el mayor lugar del valle de Thena, y el primer voto entre los once de que se compone; á saber, *Panticosa*, *el Pueyo*, *Lanuza* y otros siete; está situado en el corazon de las cumbres de los intrincados Pyrinéos, siendo el ultimo, y el mas alto y retirado en los confines de *Gascuña*. Su poblacion es de 200. vecinos, y los demás constan de 500. Yace á legua y media de la fuente y cauce del rio Gallego, llamado asi por tener su origen en los riscos de Francia ó Galia entre sus peñascos. Dióle el nombre á Sallent el verbo *Salio*, por un espantoso salto que continuamente está dando, casi á vista del lugar, otro rio que llaman *Agua lempeda*, que es lo proprio que decir *Agua limpia*, porque siempre corre trasparente y cristalina desde su manantial, hasta que mezclandose con el Gallego, pierde el nombre. Es grande su comercio por Bearne en el Verano; pero en Ibierno se cubre todo de nieve. Los de-

más lugares son llamados *Thenenses*; y son muy antiguas sus fundaciones. En la pérdida de España se acogieron á su abrigo las reliquias de los Godos, y fueron de los primeros que ayudaron á su restauracion por aquella parte, haciendo tanto destrozo en los Moros, que obligaron á Mahomad Abenlope el año 885. á que cargase sobre ellos con todo su poder; y en el año 1077. se hicieron memorables con la muerte de Centullo, Vizconde de Bearne, y en todas las guerras han sido Sallent y los demás lugares antemural de Aragon contra Francia.

Es tan fertil en Verano, y deleytosa la tierra, que apacienta mas de 30ŋ. cabezas de ganado, y puede mantener mas de 50ŋ. Es mucha y agradable la copia de caza de liebres, perdices, anades, palomas y cabras monteses, pero la mas abundante es la de los Sarrios. La cosecha de trigo es escasa; pero mucha la de centeno, hordio y heno. Las hierbas son las mas saludables de Europa, buscadas de los herbolarios de España y Francia. Es immensa la pesca de truchas y barbos, por los dos rios Gallego y Agualempeda, tan abundante, que se crian tambien en estanques y lagunas muy capaces (que alli se llaman ibones) desde donde descienden á los rios. Las armas de este valle son las barras de Aragon, y todo él de la jurisdicion de Jaca, que pone un Vicario y 50. Beneficiados. En este distrito está la celebrada Ermita de *Nuestra Señora de Socotor*, la ultima de España y Francia, que divide los confines, adonde ván en Procesion todos los vecinos de los once lugares el dia de la Cruz de Mayo. Han salido de este valle insignes varones en letras y armas, hay casas solariegas, é Infanzones. En Sallent está la de D. Joseph Pellicér de Tobár, Chronista Mayor de la Co-

Corona de Aragon, que ha enriquecido estos Reynos con tantos libros impresos y manuscritos, que han dado muy bien á conocer sus prendas. Está tambien la casa de Lanuza. Han tenido nueve Justicias de Aragón, Magistrado muy atendido antes en este Reyno. Son tambien oriundos de ella los Condes de Plasencia, y los Señores de *Seret* y *Mombuy*. Tienen una Cofradia y Estatuto con advocacion de Santiago, donde solamente entran los Caballeros, Infanzones y Nobles, Hijos-dalgo de sangre y naturaleza. Tiene este valle un Justicia que reside en Sallent, y quatro Jurados. El Archivo de todo él está en Panticosa, muy memorable por su antiguedad y papeles curiosos.

Fin del Reyno de Aragon.

DESCRIPCION DEL REYNO DE VALENCIA.

L delicioso Reyno de Valencia, llamado asi por su ciudad Metropoli, confina por Oriente con el mar Mediterraneo, que de cabo á cabo le baña: al Poniente cae Castilla; á Medio-dia Murcia; y al Norte Aragon y parte de Cataluña; teniendo por su mayor longitud 50. leguas, desde los límites de Cataluña, por el rio Cenia, hasta los de Murcia, cerca de Orihuela: y su latitud, por donde mas, 21. leguas, desde el cabo de Denia, ó promontorio de Ferraria, hasta la raya de Castilla, por donde corre Xucar; y la circunferencia alcanza cerca de 130. leguas. Forma su Costa maritima dos profundos senos, el Ilicitano, donde está el Puerto de Alicante, y el Sucronense, que presenta la playa de Valencia, dividiendolos á entrambos el famoso promontorio de Diana, que entra en el mar por medio de los dos senos mas de seis leguas. Comprehende nueve ciudades, muchas famosas villas y lugares, con un Arzobispado que es Valencia, y dos Obispados, Segorbe y Orihuela: quatro Colegiatas, en San Phelipe, Alicante, Gandía y Dénia. Las otras ciudades son Peniscola y Xixona; las de voto en Cortes por este Reyno son Valencia y Peniscola. Dos ricas Abadias,

dias, 2y500. Beneficios simples, 600. Curatos, una Orden Militar de Montesa, quatro Universidades, tres puertos principales maritimos, 300. fortalezas á la costa, entre ellas 27. atalayas guarnecidas, que en sintiendo enemigos hacen ahumadas por el ribazo. Es todo este Reyno un vergel de naturaleza, gozando el mas benigno Cielo de esta Peninsula, ameno y apacible, lleno de hermosos jardines, huertas, alamedas, casas de recreo, regado de muchas azequias, fuentes y rios, en ellos quatro principales. Produce copioso pan, vino, aceyte, miel, lino, ganados, cazas, aves, pesca, legumbres, hortalizas y toda diversidad de frutas, hiervas salutiferas, quantas la medicina reconoce; barrilla y sosa para vidrio y jabón; y finalmente es tan fresco y florido, que aun el Diciembre y Enero conserva la fragrancia de Abril y Mayo. La seda, azucar y arroz importa cada un año tres millones. Cria minerales de oro, plata, hierro, finas piedras, alumbre, rubí, grana y blanquisimo yeso, de que se labran estremados vasos. Hablan sus naturales la lengua Lemosina, que referimos en Aragon, algo mezclada con la Castellana. Son alegres, liberales, de claros ingenios, dados á ciencias, amigos de regalo, buen tratamiento, politicos, cortesanos, inclinados á hacer bien, valientes, animosos y poco sufridores de injurias. Puede este Reyno servir á su Rey junto con Murcia, segun el M. Peñalosa, con 16y. infantes, y 8y. caballos. Hace por armas en una targeta coronada las quatro sangrientas barras de Aragón en campo dorado en forma quadrangular, y al timbre un murcielago. Unióle con Aragon el inclito Rey Don Jayme I. año 1238. haviendole conquistado á los Moros. Agregòle otra vez D. Jayme II. el de 1319. y ultimamente le puso baxo del dominio de Castilla y

Leon

Leon D. Fernando V. *el Catholico* año de 1469. como queda referido en la descripcion del Reyno de Aragon. Los Mahometanos le constituyeron uno de los nueve Reynos principales que establecieron en España, siendo el primero que se levantó contra el Miramamolin *Jacob Almanzór Abubacel Auli.*

Los antiguos dividieron este Reyno ó Provincia en tres partes, que fueron los Pueblos *Ilergaones*, *Edetanos* y *Contestanos*. Los primeros eran los confinantes á Cataluña; seguianse los segundos á estos; y los ultimos eran los mas Occidentales, junto á Murcia. Es mandado este Reyno al presente por un Virrey ó Capitan General: tiene tambien su Audiencia, que referirémos donde le pertenezca, con Regente, Oydores, Fiscal, Alcaldes y otros Ministros.

Ciudad de Valencia.

VAlencia, insigne ciudad, Metropoli de su Reyno, hermosa como ninguna de España, rica, alegre y sana entre todas las del Orbe, se ostenta sobre las verdes riveras del cristalino rio *Guadalaviar*, (nombre que le dieron los Moros, que explica *Aguas claras*; y tiene su origen en las sierras de Teruél en Aragon) tomando despues el nombre de *Turia*, en cuyas deliciosas orillas yace en una llanura en figura circular, en la amena Region de la Edetania, parte de la Tarraconense, baxo del signo Escorpion á 39. grados y 30. minutos de latitud, y á 17. grados y 45. minutos de longitud; distante de Madrid 53. leguas, de Barcelona 50. las mismas de Zaragoza, 26. de Murcia, 8. de Segorve, y 17. de Alicante. Está ceñida de altos y torreados muros, algu-

gunas torres, trece puertas, de las quales ahora solo se abren para su tráfico y Comercio quatro principales, con los nombres de *el Real*, la de *Serranos*, *Quarte*, y la de *San Vicente*. Sobre el dicho rio, que por larga distancia corre entre fuertes paredes, se miran cinco suntuosisimas puentes de piedra, vistosamente labradas; y en la antigua puerta llamada *del Mar* hay una espaciosa ciudadela, que mandó fabricar el Catholico Monarca D. Phelipe V. Se cuentan por toda la circunferencia de la ciudad 6440. pasos. Sus calles son anchas y agradables á la vista, llanas y aseadas. Tomaron los nombres desde su conquista de las ciudades que concurrieron á ella, y pertenecieron al repartimiento que les dieron. Cuentanse 12y. artificiosas casas, suntuosos edificios, brillantes plazas, pues parecen una continuada Primavera, sobresaliendo entre todas la gran plaza del Mercado, bien afamada y nombrada. Todo su conjunto es muy apreciable, por su amenisimo territorio, el temple benigno, á idéa de Napoles, con frondosas arboledas, jardines, fecundas huertas con infinidad de azequias, sobervias fuentes, frondosos prados y alamedas: por lo que con justa razon se levanta con el relevante nombre del *Jardin de España*; siendo sus naturales de tal afabilidad, que se encuentran los forasteros como olvidados del cariño de la propia patria, prefiriendo esta para su descanso, diversion y regalo, con la benignidad del cielo, fertilidad del suelo, remision del frio, y mitigacion del calor en los Solsticios.

El palacio del Virrey llamado *el Real* está fuera de la ciudad, de la otra parte del Turia. Su frondosa campiña, riveras del Mediterraneo, produce abundantes y opimos frutos, generosos vinos,

nos, azucar, arroz y sabrosas frutas; pues hay vergél con 36. diferencias, entre dulces y agrias, algun trigo, cazas, ganados, y sobre todo mucha seda, con que fabrican ricos texidos de todos generos y colores: pesca del mar, que solo dista media legua, ó dos millas (segun Justino) caminando por el Grao á la parte Oriental divertido paséo hasta la playa, donde tiene buena fortificacion. Arrivan algunas embarcaciones á este parage poblado desde el año 1249. en que era un miserable alvergue de pescadores. Alli cerca está una laguna, llamada *Albufera*, que Plinio llama *amena*: importa el quinto Real de la pesca de ella mas de 3y. ducados, de que hizo merced el Rey Phelipe V. al Conde de las Torres D. Christoval Moscoso por sus leales servicios. En todos sus terminos tiene silos ó sijas para guardar los granos de sus cosechas desde el tiempo de los Romanos. De los Moros tenia la alhondiga ó almodin, donde al presente está el palacio Arzobispal. El Cemeterio de estos Reyes era en la casa y Cortes, que es al presente de la ciudad. Se halla habitada de 16y. vecinos, en cuyas moradas se precian mucho de la limpieza en el comer y vestir. Es decorada con mucha nobleza, caballeros y casas solariegas, repartidos en 14. Parroquias, 48. Conventos de Frayles y Monjas de diferentes Religiones, con quatro de las Ordenes Militares, seis grandiosos Oratorios, los mismos Hospitales, y veinte Cofradias de loables estatutos de piedad, casando en cada un año 130. doncellas; cinco Colegios de todas ciencias, y Universidad famosa de letras, empezada por S. Vicente Ferrér su patriota año 1411. perficionada mucho despues año 1494. por el Catholico Rey D. Fernando V. que traxo para su lustre concedidas

del

del Papa Alexandro VI. las prerrogativas de las de París, Lobayna y Salamanca: es de las célebres de España, floreciendo en ella todas las ciencias mayores. Tiene Audiencia Real para todo su Reyno, desde el tiempo del Rey D. Pedro IV. de Aragon año 1361. Santo Tribunal de la Inquisicion puesto por el Rey D. Fernando V. en el de 1482. Ayuntamiento de la ciudad con 100ȳ. ducados de renta, que providenció año de 1393. no puedan pedir limosna pobres mendígos, y dando á los peregrinos y demás viandantes lo necesario por tres dias. Tiene una grande y hermosa lonja para los mercaderes. Es decorada con voto en Cortes, como cabeza de Reyno. Sobre su fundacion hay varias opiniones, nacidas todas de su mucha antiguedad. Los que no dán oídos á las ficciones las reducen al tiempo del Consul Decimo Junio Bruto, que por los años de 136. antes de Christo premió á los soldados, que havian militado en la guerra de Viriato, dandoles campos y el pueblo que fue llamado Valencia, como se vé en el epitome de Livio *lib.* 55. No falta quien diga que es *Tyris* de quien habla Avieno, y asi que puede presumirse ser obra de los Tyrios. Plinio expresa el dictado de Colonia, y el Jurisconsulto Paulo pone á los Valencianos entre los pueblos, que gozaban del *Derecho Italico*. Mostraron su valor y aficion á las armas con motivo de las guerras de Viriato, Tantalo y Sertorio, que corrieron aquella comarca; y en las Inscripciones vemos que se llaman *Veterani & Veteres*, cuyos titulos denotan el empleo militar á que se dedicaban, sirviendo muchos años en las Legiones: y como con la abundancia y el poder se logran muchos triumphos, hallamos en sus Medallas la cornucopia, el rayo, y el nombre de Valencia dentro de una laurea.

Pompeyo *el Grande* destruyó esta ciudad, y Sertorio la restauró. Se han hallado algunas Inscripciones Romanas, que no referimos, por no alargarnos, y se pueden vér en varios Autores.

El origen de la Christiandad en Valencia es muy antiguo, y segun algunos, de los tiempos Apostolicos. En el siglo III. yá estaba muy arraigada la semilla de la Fé en Valencia, como consta por las Actas authenticas del martyrio de S. Vicente, en donde al referir el estado del Santo en la carcel, se expresa que llegó una multitud de Fieles de la vecindad, que estaban acongojados de tan atroces tormentos. Nada se sabe de los primeros Pastores de esta Iglesia en los siglos anteriores á los Godos; pero al principio del VI. en que prevalecia entre estos la heregia de Ario, tuvo por Obispo á Justiniano (á quien elogia S. Isidoro entre sus ilustres varones) en tiempo del Rey *Theudis*, que empezó á reynar en 531. Entraron en ella los Moros el año de 757. imponiendola *Medina Tiarech*, *Ciudad de Ayres*; y salieron sus moradores capitulando el uso de las Iglesias y libertad de Religion, los que se llevaron el Cuerpo de S. Vicente, aqui martyrizado año 304. al Promontorio Sacro del Algarbe, que hoy se venera en la *Seó* de Lisboa Oriental.

Fue su Rey Abdala I. año 788. siendo Señor de ella Abenxasa; y conquistandola el valeroso *Rodrigo de Bibar*, nombrado el *Cid*, terror de la Morisma, invicto Marte Español, año 1090. tomó el nombre de *Valencia del Cid* por su restaurador, que labró Iglesia de S. Pedro, poniendo por Obispo à Geronymo Visquio, su Confesor, de nacion Francés, referido en Zamora. Se bolvió á perder á los cinco años de muerto el Cid, y fue ganada por el Rey D. Jayme I. á 28. de Setiembre de 1238. sien-

siendo su ultimo Rey Hazén. Salieron 50ỻ. Moros entre hombres, mugeres y niños; tocóles su parte á los Caballeros Templarios, y á los de S. Juan. Señalaronse muchos nobles, que los heredaron con ricas haciendas. Consagraron el Templo de Diana, que era Mezquita, en Cathedral, y por su Prelado á D. Fray Ferrer de S. Martin Dominico, Confesor del Rey, con Bulas del Papa Gregorio IX. Año 1238. mandó este inclito Principe poblarla de 300. familias ilustres que vinieron de Lérida, otorgandoles grandes privilegios, y cercó la ciudad de nuevos muros y doce puertas. Hace por armas quatro lises, que era el blason antiguo que tenian sus pobladores. El Papa Inocencio VIII. año 1492. la erigió Arzobispal por instancia de los Reyes Catholicos, á peticion de D. Rodrigo de Borja Cardenal, que luego le succedió en la Silla de S. Pedro. Componese de 7. Dignidades, 24. Canonicatos, 230. Beneficios Curados y simples, fuera de 57. en las demás Iglesias, rentando á su Prelado 80ỻ. escudos de plata al año. Es este magnifico Templo dedicado á Santa Maria; por los Godos á S. Pedro, y por los Moros á su Mahoma. Mandó derribar la Mezquita, y levantar de nuevo Templo el referido Rey D. Jayme, donde resplandece la perfecta arquitectura y los primores del arte. La linterna ó abuja de la Capilla mayor, además de su grandisima elevacion, no tiene que embidiar á otra alguna en la fortaleza y grandeza. El retablo antes que se quemase por los años de 1469. era de ricas piezas de plata, con una Imagen de Maria Santisima del mismo metal, que es la que se venera al presente en el nuevo que se hizo despues, del mayor primor y grandeza, repartido en seis quadros, que demuestran la vida de N. S. la Virgen Maria: tie-

ne diez varas de alto y seis de ancho. Está la Iglesia enlosada de ricos alabastros azules bruñidos, que parecen espejos. El Coro es primorosisimo y de especial sillería. Tiene dos bellos organos, y sus entradas por toda la pared, compuesta de los mismos alabastros.

La torre es ochavada, alta y fortisima, de piedra blanca con una escalera de la misma materia. La memoria de quien la hizo, y el año en que se acabó lo declara una lapida engastada en ella en lengua Valenciana. Tiene una prodigiosa campana (sin otras muchas) para el Relox, que se dexa oír claramente, no solo en la ciudad, sino en mucha parte de la campiña: llamada vulgarmente *Miquilet* la torre por el nombre de San Miguél.

La Sacristía está adornada con infinidad de relicarios y riqueza; la Custodia es excelente; hay unas Andas de plata para S. Vicente, que costaron á la ciudad 60y. ducados: una Espina de la Corona de nuestro Redentor, que dió el Santo Rey Luis de Francia: el Cuerpo de S. Luis Obispo de Tolosa. Se venera tambien el Caliz en que se cree que Christo Señor nuestro consagró el Jueves de la Cena, que es un vaso de fina piedra, semejante á calcidonia, con remates de oro y orla de aljofar, embiado por San Lorenzo desde Roma á su patria Huesca, en donde permaneció hasta el año de 1399. que le trasladó el Rey D. Martin á Zaragoza; y D. Juan el II. á esta Cathedral en 1437. y se saca en procesion á 14. de Setiembre, dia de la Exaltacion de la Cruz. Tambien se guardan en ella dos dineros de los treinta en que Judas vendió á nuestro Redentor: son de plata, y pesa cada uno dos reales y medio de vellon, gravada de una parte la cara del Empera-

dor,

dor, y de la otra un ramo como flor de lis (de que provinieron sus armas) Usan el habito de Coro los Eclesiasticos de esta ciudad algo diferente, vistiendo encima de la sobrepelliz mucetas negras con bueltas de raso liso encarnado los Doctores, y los Canonigos sotana morada, que dicen ser luto por la pérdida de la Tierra-Santa. Han celebrado aqui un Concilio año 546. reynando Theudis: Cortes D. Pedro IV. año de 1358. D. Phelipe III. en 1604. Phelipe IV. en 1645. en donde se juró el Principe D. Balthasar Carlos. Aqui presentaron al Rey Catholico Don Fernando V. cierto monstruo marino, grueso como una mula, cabeza y ojos de Buey, pechos mugeriles, sobre ellos forma de manos, el que se mantenia de peces; y pariendo otro de dos palmos, se lo comió, y murió á los quatro dias.

El año de 1705. en que nuestra España padeció el desorden de la desunion en los naturales, manchó Valencia su antiguo y leal esplendor. Juan Bautista Baset, natural de esta ciudad, que havia salido de España por contravandista en el siglo pasado, vino embarcado en la armada Inglesa con patente de Mariscal de Campo del Señor Archiduque Carlos, por haver servido este en Ungria en la guerra contra el Turco, el qual perturbó lo mas del Reyno de Valencia, lo que no pudo remediar su Virrey Marqués de Villa-Garcia, á quien acompañó con la mayor lealtad la nobleza. Entró Baset por la puerta de S. Vicente con 500. patriotas de á pie, y 300. en caballos y mulos, aclamando á Carlos III. y como no huvo con qué poder resistir la plebe desmandada, quedó perdida Valencia, como lo demás del Reyno. Fue recuperada con la célebre batalla que se ganó en los campos de Almansa, que

que la ocupó D. Antonio del Valle con un destacamento de diez batallones y seis esquadrones para recibir nuevo homenage á su legitimo dueño, á quien imploraron el dia 7. de Mayo de 1707. la Real clemencia del Rey Phelipe por dos diputados de esta ciudad.

El año de 1710. hicieron un desembarco en Valencia con unas naves Holandesas del Conde de Savallá, que vinieron de Barcelona: desembarcaron 300. hombres; pero el referido D. Antonio del Valle con mil caballos Españoles los hizo embarcar antes de llegar á las manos atropelladamente, poniendolos en vergonzosa fuga á los atrevidos, pues creian inteligencia como la del año de 1705.

Ciudad de Segorbe.

EN ancho y gracioso valle guarnecido de montes, sobre un collado con una magestuosa fortaleza está situada la ciudad de Segorbe cercada de murallas, de sanos y templados ayres, bañandola el rio Murviedro, dicho antiguamente *Palancia*, y muchas fuentes y azequias; fértil de todos frutos, y habitada de 800. vecinos en una Parroquia, y con los de su territorio siete Conventos de Frayles y uno de Monjas. Hace por armas un castillo á modo de torre. Se llamó *Segobriga*, cabeza, segun Plinio, de la Celtiberia, que era parte de la España Citerior, y de la Provincia Tarraconense. Su nombre solo denota bastante su antiguedad, y puede presumirse que la fundaron los Celtas, quando se mezclaron con los Iberos (de cuya mezcla provino el nombre de *Celtiberos*) ó la ampliaron, y escogieron para que fuese cabeza de la Celtiberia. Se hallan de-

ella

ella diferentes Medallas. En tiempo de los Romanos sacaban finisimos marmoles del monte *Sagarra* alli cercano (como dice Nebrija) para llevar á su patria. Ganóla Anibal Carthaginés, quando el memorable sitio Saguntino. La Christiandad entró presto en aquella ciudad, como se reconoce de que su Obispo *Proculo* que asistió al Concilio III. de Toledo celebrado en el año de 589. antecedió á 38. Obispos, con que mostró que era de los sufraganeos antiguos, y que su consagracion se hizo muchos años antes. Con varias fortunas de poder de los Moros la ganó el inclito Rey D. Jayme I. de Aragón año 1245. Permaneció su Cathedral unida á la de Albarracín 347. años, hasta el de 1577. que el Rey Phelipe II. las dividió. Componese de 20. Dignidades y Canonigos, y 100. Beneficios simples, rentando á su Prelado 12m. ducados. Fue Señor de esta ciudad el Infante D. Pedro, hijo de D. Sancho I. Rey de Portugal, merced del mismo D. Jayme en recompensa de la Isla de Mallorca, que conquistó. Tuvo despues varios señores, y ultimamente se levantó cabeza de Ducado por merced de D. Juan II. de Aragon y Navarra hecha á D. Henrique de Aragon hijo de Don Henrique, XXXV. Maestre de Santiago, hermano suyo; hoy permanece en la gran casa de Cardona, incorporada á la de Medina-Celi.

Ciudad de Orihuela.

EN los confines de Murcia está puesta la ciudad de Orihuela, en las faldas de una montaña, con recios muros, hermoso castillo, sitio llano, fuerte por naturaleza, en las riveras de Segura que la rodea, abasteciendola de pesca, y

en

en sus campos mucho trigo (siendo adagio comun, *llueva, ó no llueva, trigo en Orihuela*) vino, aceyte, seda, grana, lino, cañamo, esparto, barrilla y sosa, frutas, algarrobas, miel, ganados, y copiosas salinas. Tiene 2y500. vecinos, muchos caballeros y nobleza divididos en tres Parroquias, seis Conventos de Frayles, y tres de Monjas, con dos recogimientos para mugeres. Es mandada por Gobernador, cuyo distrito alcanza doce leguas. Hace por armas sobre escudo verde una Ave, que llaman *Oriol*, aludiendo á su nombre, con las alas tendidas, y en las uñas cierto pedazo de leño. Es ilustrada de famosa Universidad, instituída año 1555. confirmada el de 1569. Los Romanos la llamaron *Orcelis*. Haviendola sitiado el Pretor Lucio Munio año 150. le obligaron los ciudadanos á levantar el sitio. Los Godos la llamaron *Orzuella*; los Moros *Orguella*, y de aqui le quedó el permanente nombre. A estos se la conquistó el valeroso Rey D. Jayme I. año 1264. que la trasladó de lo mas encumbrado á donde hoy se vé: obra que encargó á *Portalés de Fuentes*, caballero de importancia. Erigió Colegiata su Iglesia mayor Benedicto XIII. año 1413. y quando la hizo ciudad D. Alonso V. de Aragon el de 1437. la constituyó Cathedrál. Despues estuvo unida á Carthagena: la dividió Phelipe II. año de 1564. poniendo por su primer Prelado á D. Gregorio Gallo. Componese de 6. Dignidades, 16. Canonicatos, y 12. Racioneros: comprehende su Obispado 60. Pilas Bautismales, que rentan á su Pastor 10y. ducados. Aqui celebró Cortes el Catholico D. Fernando V. años 1488. Ha procreado famosos hombres en armas y letras. Año 1648. por el mes de Julio se despobló esta ciudad con una peste que padeció, de que murieron 16y. perso-

sonas. Tambien Domingo 15. de Octubre de 1651. creció tanto el rio Segura, que derribó la mayor parte del barrio de San Agustin; y en su huerta se llevó muchos lugares, y anegó cantidad de gente, ganados y molinos. En la general sedicion del Reyno alcanzó la parte que le tocó en la inconste infidelidad, ocupandola los sediciosos malcontentos, y la recuperó el Conde Mahoni en 6. de Octubre del año de 1706.

Ciudad de San Phelipe.

SE ostenta la ciudad de San Phelipe (antes *Xativa*) sobre el repecho de un monte, que antes de su fatal destruccion estaba cercada de fuertes muros, poderoso castillo, duplicados fosos, sobre peña tajada, quatro puertas, treinta torres, doce algibes que hacen rica agua: tan fuerte, que fue prision dé grandes personages, como fueron los Infantes Cerdas, nietos del Rey D. Alonso *el Sabio*: no obstante mantiene sus antiguas murallas y castillos, aunque muy arruinados; y para la fabrica de un quartél para la tropa junto á el portal de Santa Tecla se ha derribado parte del muro de la ciudadela, que tiene dentro tres Ermitas antiguas, y en lo mas alto de este sitio se conserva el Monasterio de *Mon-Sant*, que lo fue de Servitas; fundacion del tiempo de los Godos por una señora ilustre llamada *Minchia*, persuadida del Monge S. Donato año 575. que vino de Africa con 70. compañeros, el que unos dicen fue de Benitos, otros de Agustinos. Es habitada al presente de 2y800. vecinos, caballeros y gente noble, divididos en tres Parroquias, la una en el arrabal, y dos en el cuerpo de la ciudad, que son Santa Tecla y S. Pedro, con señalados distritos;

pero no administran los Sacramentos, sino la Matríz, y asi mas son Anexos que Parroquias; siendo la principal la Colegiata, compuesta de tres Dignidades, doce Canonicatos, con numero competente de ministros y sirvientes para el servicio del Coro, siete oficios y 79. Beneficios de residencia precisa. Al presente se está fabricando otra Iglesia, que se empezó el año de 1596. y cesó la obra por falta de medios. Despues se continuó por influxo del Arzobispo Rocaberti. Bolvió á parar con motivo de los infortunios de la guerra de este siglo, hasta el año 1731. en que se puso mano en ella tercera vez, y está en tan buen estado, acabado el cuerpo principal y Capilla mayor, con el claustro y nueve Capillas, que se puede al presente usar, en tanto que se acaba lo restante que le falta: es muy suntuosa, de piedra blanca como el alabastro. Hay ocho Conventos de diferentes Religiones, con numerosas Comunidades, y dos de Monjas de Santo Domingo y Santa Clara de fundacion Real. Todos los Conventos se han renovado y mejorado considerablemente despues de la guerra: los Franciscos Descalzos mudaron el sitio antiguo, que era en la falda del monte, que ocupa el castillo, y labraron el Convento permanente junto al muro de la ciudad entre los portales de Consentayna y el Ping; siendo casa y Templo los mayores de su Provincia. Tiene dos Hospitales muy pobres, y varias Ermitas. Nombróla ciudad el Rey Don Pedro IV. de Aragon año 1347. dandole por armas tres torres y las quatro barras Catalanas, con una vandera roxa. Es una de las antiguisimas de España, y por eso Diago hace su fundador á Hercules Egypcio. Su nombre primitivo es *Stabi*. El poeta *Cayo Valerio Catullo*, que floreció antes de la venida de Christo, alaba

los

los pañuelos, que le havian embiado de esta ciudad. Era Municipio, y sus vecinos tenian el dictado de Augustanos, sin duda por haver hecho algun señalado servicio al Emperador Augusto. Plinio dice que tocaba al Convento de Carthagena. Se conservan en Xativa muchas piedras Romanas, que trae Escolano T. II. col. 1127. Una de las cosas que han hecho celebre el nombre de *Setabi* fue el haver batido monedas. No menos famosa la hizo el lino que producia, pues se llevaba la palma entre todos, segun Plinio, y Estrabon pondera la suma abundancia y delicadeza de las telas fabricadas por los Setabitanos. Los Agarénos la nominaron *Xata*, que se vulgarizó *Xativa*. Conquistóla el valeroso Rey D. Jayme I. año 1244.

No se sabe quien precisamente fue el primero, que publicó el Evangelio en Xativa, aunque no seria de los ultimos pueblos que recibieron la palabra del Señor en este Reyno. Se sabe que tenia por Pastor á *Muto* que el año 589. asistió al Concilio III. de Toledo. Despues que entraron en ella los Moros, cuyo yugo sufrió 500. años, no tenemos noticia de sus Prelados. Conquistóla el Rey D. Jayme en 1244. haciendo consagrar la Mezquita mayor en Iglesia, que se erigió Colegiata por Benedicto XIII. en 1413. Para mayor blason suyo ha procreado á Don Alonso de Borja y D. Rodrigo de Borja su sobrino, Sumos Pontifices Romanos, con los nombres de Calixto III. y Alexandro VI.

Fue este infelice pueblo contaminado con el borron de la infidelidad á su legitimo dueño el Rey Phelipe, quando las inquietudes de este Reyno. No se puede describir el funesto y lamentable horror de esta tragedia. El caballero Asfeld la cercó el año de 1707. despues de la batalla de

Almansa. Estaban dentro para defenderla 800. Ingleses, que fueron despues prisioneros; grande numero de paysanos y voluntarios que obstinados se resistian, abierta brecha, se alojaron los Franceses en ella, despues de repetidos abances; entraron dentro, y los rebeldes tomaron el castillo, de donde descargaban á su satisfaccion sobre la tropa; enardecida ésta, viendo pasar los terminos de las leyes de la guerra, creció el furor en unos y en otros tanto, que no se daba quartél á nadie, pasaban á cuchillo á quantos encontraban, sin perdonar niños, ni mugeres, de que exceptuó despues algunas el caballero Asfeld; pero ningun hombre. Buscaban la muerte despues de vencidos, como desesperados; aplicaban fuego á las casas unos y otros, sin perdonar Templos, Sacerdotes, ni quanto encontraban. Nada quedó en Xativa, ni aún el nombre, porque en su reparacion mandó al gran Monarca se le pusiese *San Phelipe*. Este fin tuvo la antigua é ilustre *Setabi*, acrisolada por el fuego y la espada. Permanece hoy reverente al dominio de su legitimo Señor, que usando de su Real clemencia, dexó las haciendas de todos estos á sus descendientes.

Se mantienen las fuentes que tenia antes esta ciudad, y se han ido reedificando las casas, y aumentando otras, desde su fatal destruccion, perficionando las calles, quedando pocos vestigios de su ruina en el cuerpo de la ciudad; pero en los arrabales hay todavia que reedificar.

Su vega es deliciosa y fertil, la riegan los rios Montesa y Albayda, que entran en el Xucar. Se coge en ella mucho arroz, trigo, adaza ó maiz, seda, y todo genero de hortalizas, sin haver nada que no esté cultivado. La cercan muchas poblaciones en el circuito que forman sus montes; y á

sus

sus estremos hay lugares muy cercanos unos de otros, y el mas distante una legua de la ciudad.

Ciudad de Alicante.

EN el Seno Ilicitano y margenes del Mediterraneo, en una segura y espaciosa Bahia se encuentra la antigua poblacion de Alicante, ciudad famosa por todo el Orbe, haciendo un seguro puerto á donde concurren todo genero de embarcaciones para ilustrarla con grande comercio. Yace puesta en las raìces de un monte, que pretende señorearse sobre el mar y la tierra. Formaba antes por naturaleza en su copete y dura peña un grande y perfecto rostro de forma humana, coronado de Real diadema, que parecia centinela para descubrir los insultos de sus enemigos, ya hoy por ocasion de la guerra del año 1706. deshacha con la polvora que pusieron para volar su fortaleza. Goza salutiferos ayres con benigno clima, porque está debaxo del signo de Leon y del planeta Sol, con tan bellas influencias, que siendo tanta la entrada de ropas estrangeras, que le introducen de todas partes del Mundo, no se ha experimentado en ella jamás peste, ni mal epidemico alguno. Hoy está rodeada de fuertes muros, con multiplicados baluartes, y un fuerte y seguro muelle: trayendose al celebrado estanque del Pantáno dulces aguas, que le faltaban: obra del Seneca Español el Rey Phelipe II. Es plaza de armas, capital en el Reyno de Valencia, y una de las mas considerables de España. La adornan famosos edificios, y sobre todo su incontrastable castillo con sus angulos salientes, plazas de armas, retiradas, baterìas, almacenes. Parece la edificaron los Griegos Phocenses, y la nombraron *Alone*, interpretado *Plaza de sal*, á quienes no

no pocos atribuyen su primitivo origen. Algunos creen que esta es *Ilici*; pero lo mas cierto es que fue Elche, como alli veremos.

Tiene una Colegiata de bella fabrica de silleria, dedicada á S. Nicolás de Bary, erigida con autoridad del Papa Clemente VIII. año de 1595. Se proveen en ella catorce Canonicatos. D. Fernando V. la hizo ciudad año 1490. Es mandada por Gobernador Militar: logra dos Parroquias con la referida Colegiata, seis Conventos de Religiosos y dos de Monjas. Tiene tres plazas bien proveidas, por ser fértil de todos frutos, asi de trigo, vino, aceyte, miel, pesca, pasas, higos, almendra y demás frutas, con afamado turron: tambien labra blanquisimo jabón, que importa cada un año 40m. ducados; barrilla rica que llevan en masa á Venecia para sus cristales. Hay caza, aves, ganados y salinas. Habitanla 1500. vecinos entre caballeros y nobleza. Hace por armas en escudo su castillo sobre el mar, y en él las quatro barras de Aragon. Ganóla de Moros Don Alonso VII. de Castilla y I. de Aragon por los años 1114. Buelta á perder la restauró el Rey D. Alonso *el Sabio* el de 1258. El Rey D. Jayme I. de Aragon la unió á su Corona año 1264. Fue trasladada por este Rey al sitio donde está, de las vertientes del monte donde estaba antiguamente.

Año 1706. perdida la ciudad y el castillo, por ocasion de la tropa que echó en tierra la armada Inglesa, la asaltaron el dia 8. de Agosto por las brechas que la hicieron, y la tuvieron hasta el mes de Abril de 1708. que la entregó Diego Stanop, despues de volado el castillo por el caballero Asfeld, y sufrido asedio rigoroso, quedando al dominio del Rey nuestro Señor, recuperada por los Españoles.

Ciu-

Ciudad de Denia.

A Las faldas del encumbrado monte Mongón yace la ciudad de Denia, célebre puerto Mediterraneo, cercada de lucidos muros, fuerte castillo, con vista espaciosa que descubre largamente su Costa; fertil de pescados, almendras, pan, vino, cazas y aves. Habitanla 500. vecinos, caballeros y nobleza en una Parroquia, un Convento de Frayles Franciscos, otro de Monjas, y buen Hospital. Dióla titulo de ciudad el Rey D. Phelipe III. año 1614. Tiene por armas en escudo dorado cinco estrellas, y al timbre corona. Antiguamente se llamó *Dianium* y *Artemisium* por un Templo muy famoso de Diana, que tenia. Plinio la hace *Estipendiaria*, y del Covento Carthaginense en la Contestania. Esthephano Byzantino dice que es Colonia de los Phocenses, y Estrabon, que la edificaron los Masilienses, que traian su origen de los mismos Phocenses; y añade que se llamaba *Hemeroscopion*, que significa *Atalaya del dia*. Pues por estár situada en un collado, predomina el mar; y asi Sertorio se valió de ella para el uso maritimo; y aun queda el nombre de la *Atalaya de Sertorio*. Festo Avieno escribe, que en su tiempo estaba arruinada, pero despues se reedificó. Este Promontorio se llamó *Ferrario* por el mucho hierro, que segun Estrabon se sacaba de alli: otros creen que se llamó *Tenebrium*, hoy *Cabo Martin*. Aqui se nombraron antiguamente los doce Jueces llamados *Tymuzos*, que suena *Personas venerables*, y ordenaron las Leyes Gentilicas siguientes: Que las mugeres no usasen beber vino, ni demasiados trages profanos; que no pasasen las dotes que llevesen de 100. monedas de oro, la mitad para joyas;

yas; con licencia del Senado pudiesen dár veneno por cinco cosas (á saber) larga enfermedad; dolor de grande infortunio; tristeza natural; pobreza irremediable; y muy larga vida. Que se castigasen los delitos; no permitir mendigos, ni representaciones, ó juegos incitadores de vicios lascivos. Que entrando forasteros en esta Republica dexasen las armas á la puerta, hasta bolver á salir.

Se hallan vestigios de quan opulenta y grande fue. Gozó algun tiempo Silla Obispal perteneciente á la Provicia Carthaginense, y á la Metropoli de Toledo. Su ereccion se presume fue en el año de 635. pues la primera subscripcion que se halla de Obispo de Dianio es en el Concilio V. de Toledo celebrado en 636. y se llamó *Antonio*. Desde el dominio de los Africanos en España no hay memoria de que permaneciese la Silla en esta ciudad. Dominada de Moros la hicieron cabeza de Reyno: la conquistó el Rey D. Jayme I. año 1245. levantando los permanentes muros. El Rey D. Fernando V. la dió con titulo de Marqués á Diego Gomez Sandovál; incorporado hoy á la gran casa de Cardona. En el año de 1705. con solo tres navíos Ingleses, que se pusieron delante del puerto, se entregaron los de Dénia, llevados de ciertas ofertas de D. Juan Gil, que fue Capitan de Infantería, afecto á los Alemanes, y juntó muchos paysanos, ofreciendoles buenos partidos; el que alteró todo el Reyno de Valencia. La recuperó el caballero Asfeld en 17. de Noviembre de 1708.

Ciu-

Ciudad de Gandía.

DIstante del Mar media legua, y en las orillas del rio Alcoy, sin otro que cerca corre, está la ciudad de Gandía, cabeza del valle de Bayrén, en vistoso llano, de forma quadrada, ceñida de altos muros por orden del Rey D. Alonso III. de Aragón, con su foso, quatro puertas y fuerte castillo: habitada de 11200. vecinos, caballeros y nobleza en una Parroquia Colegiata de tres Dignidades y doce Canonigos (cuyo Dean celebra de Pontifical en dias festivos con mitra y baculo por concesion de Paulo III. hecha año 1547.) dos Conventos de Frayles y uno de Monjas. Tiene buena Universidad de letras instituída por el Santo Duque D. Francisco de Borja año 1549. Produce el mas fino azucar del Orbe, arróz, pan, vino, azeyte, miel, lino, cañamo, seda, azafrán, aves, cazas, ganados, pesca, y todo con tanta abundancia, que los Arabes la apellidaban *Conca de la Zafor*, interpretado *Campo de repasto y hartura*. Hace por armas una muralla con una puerta entre dos cubos, y arriba una estrella despidiendo rayos. Hizola ciudad el Rey Don Phelipe IV. Hay opiniones que la fundaron Moros años 827. La conquistó de ellos el Rey D. Jayme I. año 1253. Es cabeza de ducado, titulo que dió el Rey Don Martin á D. Alonso de Aragón, hijo del Infante D. Pedro, que hoy anda en la casa de Borja. Se perdió Gandía quando Dénia por cierto hombre reboltoso, llamado Basset, ayudado del Coronél Nebot, que faltó en la fidelidad á su Principe; pero luego fue recuperada como los demás pueblos.

BIBLIOTECA CENTRAL DE MA
Digitized by Google

Ciudad de Peniscola.

POco mas de una legua de Benicarló se descubre la ciudad de Peñiscola, ceñida de fuertes muros, torreada á trechos, con un sublíme y antiguo castillo, que reedificaron los Caballeros Templarios en un altisimo promontorio, que largamente descubre la Costa, que le hace por naturaleza inexpugnable, todo rodeado de mar, sino es un pequeño paso continente á tierra. Alcanza de circunferencia mil pasos, y 500. de ancho, con otros tantos de largo, cuyos contornos riegan doce fuentes de dulces aguas, sin otra famosa en medio, que en tan salobre parage es notable prodigio de naturaleza: fértil de pesca, pan, azeyte, dando 70y. cantaros de vino por lo regular cada año, y es el mejor de su comarca, que jamás se aceda, no sacandolo de su natural terreno. Tiene algarrovas, miel y cera. Habitanla 250. vecinos en una Parroquia, Rectoría de ocho Beneficios Simples, y un Convento de Padres Trinitarios. Fue fundada, segun Aldrete, por los Griegos Phocenses 331. años antes del Divino Nacimiento, llamandola *Chersoneso*, como su Peninsula de Thracia, hoy *Brazo de San Jorge*, que eso significa por la similitud de la forma que tiene; de la palabra *Peninsula* se formó despues *Peniscola*.

Conquistóla de Moros el Rey D. Jayme I. año 1233. En ella vivio algun tiempo y murio Benedicto XIII. ó D. Pedro de Luna año de 1424. Es plaza de armas del Reyno de Valencia, leal y fuerte, pues en las calamidades de la guerra siempre se mantuvo por el Rey Phelipe V. nuestro Señor; por cuya lealtad la dió titulo de ciudad, y con la prerrogativa de voto en Cortes. Lo demás

to-

todo padeció la inconstancia de la perturbacion: porque Valencia, solo con 500. hombres de á pie y 300. de á cavallo, que llevaba Juan Laset, que yá havia entregado á Dénia, de donde salió la conjuracion, se entregó, abriendo la puerta de San Vicente los ciudadanos.

Ciudad de Xijona.

EN los ultimos terminos del Reyno, cerca de Alicante, tierra fragosa de asperisimos montes, tiene su asiento la ciudad de Xijona con fuerte castillo sobre unos peñascos, abundantisima de pan, vino, azeyte, anís, almendras, algarrovas, miel, cera, lino, grana, legumbres y hortalizas, que riegan claras aguas; abundancia de ganados, buenos pastos, y una copiosa fuente de sal, no siendo pocos famosos sus turrones. Habitanla 600. vecinos en una Parroquia, un Convento de San Francisco y otro de Monjas. Hace por armas las quatro sangrientas barras, y un castillo entre dos llaves. Fundaronla segun Viciana los Agarenos, á quienes la conquistó el Rey Don Jayme I. año 1258. concediendole grandes privilegios, porque los naturales le ayudaron mucho á la toma del castillo de Alicante, con preeminencia de ir siempre que se ofrezca á defenderlo con sus milicias. De tan antiguo es concurrir los de Xijona á la defensa de Alicante, que por haverlo hecho en nuestros tiempos, la decoró con el dictado de ciudad el Rey Phelipe V. nuestro Señor por Real Cedula de 20. de Junio de 1708.

Villa de Murviedro.

UNA legua del mar y quatro de Valencia, ácia Cataluña, está la celebrada *Sagunto*, orillas del rio Palancia, hoy de Murviedro, por el nombre de esta villa, situada en las faldas de un cerro que la fortifica, ceñida de fuertes muros, cinco puertas, y en lo mas sublime una espaciosa fortaleza, que comprehende dentro de su cerca cinco castillos, hoy lo más arruinado, con una disforme cisterna. Es fértil y temprano clima de pan, arroz, algarrovas, seda, miel, acibar, hortalizas, legumbres, pescados, buen vino moscatél cogiendo 200ỹ. arrobas, que cargan para armadas, y 25ỹ. de azeyte; ganados, aves y frutas de todos generos. Habitanla 750. vecinos en quatro Iglesias, que todas hacen una Parroquia, Rectoría de 23. Beneficiados, dos Conventos de Frayles, uno de Monjas, y dos Hospitales. Goviernase por Baylio, que corresponde á Corregidor. Hace feria á 11. de Noviembre. Tuvo por armas las de los Saguntinos, una galera: al presente las quatro barras de Aragón. Sobre la fundacion hay varias opiniones: Silio Italico refiere que la fundó Hercules. Strabon y S. Isidoro la reducen á los Griegos de la Isla de Zacynto (hoy *Zante* al ocaso del Peloponeso, ó la Morea) de que parece le vino el nombre de *Saguntus*. Plinio atribuye á los mismos la fundacion 200. años antes de la destruccion de Troya: dice que erigieron un Templo á Diana, al qual perdonó Annibal; y que aun en sus dias permanecian unas bigas de enebro. Aumentaronla los Rutulos Ardeatinos de Italia, segun el mismo Silio y T. Livio. Creció tanto en gentes y riquezas, que contraxo estrechisima alianza con Roma. Movió contra ella las armas Annibal ne-

entrando en su territorio con 150ꝟ. hombres; con tanta prevencion no solo fue herido él, y rebatido su exercito, sino que le costó ocho, ó nueve meses de cerco hasta que se rindió la ciudad, pues no pudiendo yá resistir mas á la hambre que padecia (de donde vino el adagio *Fames Saguntina*) se quemaron á sí mismos todos los principales con las riquezas publicas, sin querer admitir condiciones de paz. Siguióse con esto la II. *Guerra Punica* entre los Romanos y Carthagineses; y hallandose aquellos superiores en España, se dedicaron á recobrar á Sagunto, como lo consiguieron despues de algunos años: desde entonces quedó bajo de la fé de Roma el pueblo de Sagunto, que quiso antes perecer, que confederarse con el enemigo, fidelidad nunca vista. Los Scipiones reedificaron los muros y casas destruídas por Annibal. Muchos autores la mencionan. En las Inscripciones hallamos el honorifico dictado de *Senado y Pueblo de los Saguntinos*. Don Manuel Marti, Dean de Alicante, escribió una erudita disertacion ilustrando su Theatro, que se halla entre sus Cartas Latinas. De la tierra de Sagunto se hacian unos vasos exquisitos, de que hallamos mencion en Plinio y Marcial. Se batieron en ella tambien Monedas, por las que se descubre que fue Municipio. Hoy se llama este pueblo *Murviedro*, esto es, *Muro viejo*. Poseída de Moros la conquistó el inclito D. Jayme I. año 1239. y prometió, unida yá á su Corona, no enagenarla jamás en manera alguna.

Vt.

Villa de Cosentayna.

LA villa de Cosentayna yace catorce leguas de Valencia, en un llano, ceñida de fuertes muros, catorce torres, fuerte castillo, en las faldas del monte Mariola, dicho asi del Consul Mario Romano, haviendo este conseguido aqui victoria en una famosa batalla. Se crian muchas y hiervas medicinales, frutas, y frondosas arboledas. Es fértil de pan, cebada, ganados, caza, miel y cera, con 200. fuentes, que todas riegan la campiña. Habitanla 600. vecinos en una Parroquia, y un Convento de Frayles Franciscos. Esta fue segun Beuter la antigua *Icosetania*, de donde tomaron el nombre los *Icosetanos*, de quienes habla Plinio. Pedro Juan Nuñez afirma, que el nombre de Cosentayna no fue otro que *Setania* corrompido de *Cosetania*. No carece de fundamento decir que se llamó *Contestanea*, por estar fundada en la Region *Contestanea*, que tomaba desde mas arriba de Carthagena hasta la ribera del rio y pueblo antiguo de Xucar. Conquistóla de Moros el Rey Don Jayme I. año 1254. Es cabeza de Condado, titulo que dió el referido Rey á Ruger de Loria, Señor de aquella Baronia en Calabria, valeroso Capitan. Segunda vez el Rey Don Alonso V. á D. Ximèn Perez Corella, Consejero y muy valido suyo, en cuya familia permanece.

Villla de Paterna.

UNA legua de Valencia tomó sitio la villa de Paterna, fértil de cosecha de pan, vino, cazas y ganados, con 200. vecinos y una Parroquia. Con varias guerras en tiempo de Moros se destruyó,

y

y quedó pobre alquería. La pobló de nuevo el invictísimo Cid año 1090. que fabricó una buena fortaleza llamada *Juballa*; pero tornó á poder de los Barbaros, y segunda vez la rindió el Rey D. Jayme I. año de 1238.

Villa de Lyria.

ENtre dos montecillos, quatro leguas de Valencia, cerca de una grande fuente que riega su campiña yace la villa de Lyria, fértil de pan, vino, azeyte, semillas, lino, cañamo, algarrovas, seda, miel, frutas, ganados y cazas que la solicitan los cavalleros Valencianos para casa y bosque de recreo. Habitanla 500. vecinos en una Parroquia: tiene dos Conventos de Frayles, y cerca un Recogimiento de Beatas, fundacion del Rey Don Martin de Aragón año 1406. para quince viudas, ó doncellas.

Su fundacion es obscura. Ptolemeo ya la llama *Lyria*. Casi 300. años antes de él, quando hervia la guerra de Sertorio con los Romanos, se llamaba *Lauron* ó *Laurona*, y corrompido el vocablo *Lyria*. El primer nombre que tuvo fue *Edeta* (segun Ptolemeo) de que se llamaron *Edetanos* todos aquellos pueblos que se estendian desde nuestro mar entre Dénia y el rio Mijares, la tierra adentro hasta la misma Zaragoza, como lo trae Ptolemeo, ó la que recaía entre el dicho Mijares llamado *Idubeda* por Plinio, y el rio Xucar, como quiere el mismo. Entre otras cosas que engrandecen á Lyria fue haver sido muerto cerca de ella Sexto Pompeyo, hijo del gran Pompeyo, que fue señor de ella algun tiempo. Ya en el de Plinio era famoso su vino. Padeció grandes trabajos en los reencuentros de Pompeyo y Sertorio.

Con-

Conquistóla de Moros el Rey Don Jayme I. año de 1259. mudando el sitio un poco distante del antiguo, segun manifiestan las ruinas junto à una fuente allí cerca. Ultimamente el Rey N. S. D. Phelipe V. la dió con título de Ducado al Mariscál de Berwick, que hizo Grande de España por servicios particulares, y la victoria conseguida en los campos de Almansa. Hoy subsiste en la casa de Veraguas, donde entró por casamiento, intitulandose Duque de Lyria.

Villa de Onda.

EN las faldas de un monte distante del mar dos leguas, y otras tantas de Villa Real, está en un alto la villa de Onda ceñida de muros y castillo abundante de todos frutos, con 400. vecinos en una Parroquia, un Convento de Frayles y otro de Monjas, con buen Hospitál.

Fue engrandecida de los Moros con muchos edificios. Conquistóla el Rey Don Jayme I. año 1248. y segunda vez, veinte años despues, concediendola por armas las quatro sangrientas barras en un dorado escudo, abaxo un castillo sobre peñas, tres rosas al pie, combatido de maritimas ondas, que aluden á su nombre. Tiene feria en 29. de Setiembre, y mercado Jueves de cada semana.

Villa de Ataymus.

CErca de Gandía está la villa de Ataymus ó Adeymus abundante de todos mantenimientos, con sesenta vecinos en una Parroquia. Fundaronla los Phocenses segun Beuter, y la llamaron *Arthemisius*, como Dénia, hoy se llama *Daymus*, nombre que á Escolano le parece Arabigo.

Vi-

Villa de Burriana.

OCHO leguas de Valencia está Burriana, villa célebre en forma circular, cercada de fuertes muros, quatro torres, dos gruesos baluartes, barbacana (que hoy los modernos llaman falsa braga) y foso, regada de arroyos y acequias que salen del rio Mijares, en sitio llano, cerca del mar, abundante de fructiferos arboles y demás granos, y ganados. Habitanla 300. vecinos en una Parroquia: tiene un Convento de Frayles Mercenarios. Escolano juzga que es *Sapelaco*, de quien habla Antonino, colocandola cinco leguas de Murviedro. Poseida de Moros, la nombraron *Metina Alhadra*. Ganóla el Rey Don Jayme I. año 1233. empezando la conquista de este Reyno. Sus armas son en escudo tres coronas dadas por el Rey D. Pedro IV. año 1348.

Vilajoyosa.

CInco leguas de Alicante en la marina con buen puerto en forma piramidal está Vilajoyosa ceñida de fuertes muros, torres, baluartes y artillería, fertil de pescado, algun pan y demás mantenimientos: habitanla 360. vecinos en una Parroquia, y un Convento de Agustinos.

Su fundacion es segun Beuter de Griegos Phocenses de la Provincia de Jonia, que la llamaron *Iosa*, *Ionosa*, y *Honosa*; y asi es la *Honoseca*, que fue destruída por Gneo Scipion en los primeros encuentros que tuvieron por acá los Romanos con los Carthagineses, como escribe T. Livio. Los Romanos la reedificaron, segun parece de las fabricas y piedras que de su tiempo nos han que-

dado: mayormente de una torre arruinada que llaman corrompidamente de *Joseph*, por decir de *Iosa*. Conquistóla de Moros el Rey D. Jayme I. año 1251.

Villa de Morella.

EN los confines de Aragon y Cataluña yace la villa de Morella ceñida de buenas murallas, situada en extremidad de inaccesible monte, con fuerte castillo, antiguo alcazar torreado en lo mas eminente: el terreno aspero, entre bosques, pinares y encinas, criando diversidad de cazas, dulces aguas, y medicinales hiervas, con jurisdicion de veinte y un pueblos de labranza que llaman *Mazos*, hallandose 2400. casas en ellos, y mucho ganado, copioso vino, miel, cera, maderage, carbon y leña. Habitanla 700. vecinos divididos en tres Parroquias: tiene un Convento de Frayles y otro de Monjas.

Su origen es, segun Escolano, de los Saracenos; aunque Pedro Juan Nuñez juzga, que los pueblos de Morella serian los que Avieno llama *Berybraces*, gente feroz. Ganóla á los Moros, siendo entonces solo una fortaleza, D. Blasco de Alagon caballero ilustre, progenitor de los Condes de Sastago, en 7. de Enero año 1233. quien la mandó poblar; y por ser conveniente para las conquistas, se la tomó el Rey D. Jayme I. dandole otras en recompensa. Han salido de aqui eminentes hombres en letras y armas.

Villa de Almenara.

DIstante una pequeña legua de Muruiedro y media del mar se halla la villa de Almenara, en las faldas de un monte, en cuya eminencia ocupa fuerte castillo, con dos torres, fertil de pescado, vino, algun pan y demás mantenimientos: es habitada de 200. vecinos en una Parroquia: tiene un Convento de Religiosos Dominicos. Zurita dice que es *Alcimene*.

Fue su origen de una atalaya levantada por los Saracenos, que ellos llaman *Almenara*, que le dió el nombre: conquistóla el Rey D. Jayme I. año 1238. Es cabeza de Condado, que fue de la ilustre familia Proxita.

Villa de Montesa.

DEscubrese dos leguas de la ciudad de S. Phelipe ó Xativa la villa de Montesa, con su inexpugnable castillo, cabeza de su inclita Orden Militar, asentada en el recuesto de un monte, fertil de pan, frutas, seda, aceyte, algarrobas, grana, miel, cera y ganados, con una fuente que la provee de sal: habitanla 200. vecinos en una Parroquia. Es pueblo de fundacion de Romanos.

Permaneció en tiempo de los Moros solo el castillo, que conquistó D. Pedro III. Rey de Aragon, año 1277. despues la pobló nuevamente el Rey D. Alonso III. año 1289.

Aqui fue instituida la Orden Militar de Montesa por el Rey D. Jayme II. de Aragon y Valencia, con motivo de haver el Pontifice Clemente V. extinguido la antigua Religion de los Templarios año de 1311. á 2. del mes de Mayo, dis-

poniendo de los bienes de ella á favor de la de S. Juan; pero resistiendolo el Rey, solicitó reverente con el Papa se agregasen las rentas á la de Montesa, que pretendia fundar, y no pudo conseguirlo hasta en tiempo de Juan XXII. sucesor de Clemente, quien por Bulla de 10. de Junio de 1317. aprobó y confirmó esta Orden, como lo tenia deseado y propuesto el Rey, teniendo efecto un Domingo 22. de Julio de 1319. que señaló para su fundacion en la capilla Real del palacio de Barcelona, haciendo cabeza y principal casa la villa de Montesa, por lo que tomó su nombre esta Orden, y por su primera divisa una Cruz roxa por concesion de Clemente VII. en 5. de Agosto de 1397. pero con la novedad de haverse incorporado con esta en el año de 1399. la Orden de S. Jorge de Alfama que havia fundado en 1201. el Rey D. Pedro II. de Aragon en el castillo de Alfama à la ribera del mar, cerca de la ciudad de Tortosa en Cataluña, y frontera del Reyno de Valencia, dexó aquella insignia, y tomó la Cruz que llaman de Gules, que es de color roxo, la que usan al presente sus caballeros á la semejanza de la de los Trinitarios Descalzos, por concesion de Benedicto XIII. año 1410. que despues confirmó Martino V. en 1422.

Tuvo diez y nueve Maestres desde Don Fr. Guillen de Heril que fue el primero en 22. de Julio de 1319. hasta D. Fr. Pedro Luis Galcerán de Borja, hijo del Duque de Gandía, que renunció la dignidad de Maestre en manos del Pontifice, para que entrase en la Corona Real, (reynando la Magestad de Phelipe II.) como se hizo por Bula de Sixto V. de 15. de Marzo de 1587. tomando la posesion el Rey en 8. de Diciembre del mismo año, dandole á D. Pedro Luis el Vi-

rey-

reynato de Cataluña. Tiene trece Encomiendas, que rentan 23y. ducados annuales, cinco Dignidades, dos Conventos de Religiosos, y siete Prioratos.

El Convento y casa de esta villa es la principal, fuerte y suntuosa con tres algibes y buenos jardines: el sitio donde está es aspero, pero divertido, con muchos naranjos y cipreses, asentada en las cumbres de un collado sobre un peñasco: en ella asiste y tiene su residencia el Prior, diez y ocho Freyles, y catorce Caballeros para el culto del Coro y demás régias funciones de su Templo.

Villa-Real.

OCho leguas distante de Valencia en la parte Oriental, y una del mar yace Villa-Real, famosa entre las seis del Reyno que gozan voz en la Diputacion de Valencia, ceñida de torreados muros en los campos de Burriana, en forma quadrada, sobre peñas, teniendo un baluarte en cada angulo: es fertil de todos granos, vino, aceyte y huertas regadas del rio Mijares, mediante una artificiosa azúa. Habitanla 400. vecinos, gente noble y rica en una Parroquia: tiene dos Conventos de Religiosos: llamanla pequeña Venecia por su buen gobierno: usa por armas las quatro sangrientas barras.

Cimentóla el Rey D. Jayme I. año 1272. para diversion de los hijos primogenitos é infantes, concediendole grandes privilegios, feria cada un año, y mercado todos los Sabados, siendo por todo esto cognominada Villa-Real. Es celebrada por ser deposito y conservarse en ella incorrupto el milagroso cuerpo de S. Pasqual Baylón, que la enriquece.

Se

Será siempre lamentable la memoria en sus moradores, quando el Conde de las Torres D. Christoval Moscoso con las tropas de su mando salió de la villa de San Matheo el año de 1706. á cercarla, por haverse reunido en esta villa grande numero de voluntarios, que se resistieron aun mas de lo que debiera una tropa muy arreglada; y aunque las del Rey entraron dentro, hicieron los rebeldes de cada casa un castillo: lo que fue causa de muchos desastres. Viendo esto el Conde de las Torres, mandó poner fuego por las quatro partes de la villa (reservando los Templos y sacando fuera las Religiosas); y como otra Troya, ardió en voraces llamas, sin perdonar niños, ni mugeres, pasando á cuchillo los que quedaron.

Villa de Castellon de la Plana.

CAstellon de la Plana, villa insigne y populosa, yace en un llano puesta en la maritima Costa, nueve leguas de Valencia, cercada de torreados muros, en figura quadrada, teniendo por su circunferencia 845. toesas: es graciosa en huertas, grandiosa en terminos, espaciosa en vista, gallarda en aseo y rica en frutos, con mucho trigo, cebada, vino, azucar, legumbres, algarrobas, pesca, ganados, cañamo y espaciosos bosques. Habitanla 2y. vecinos, caballeros y nobleza en una Parroquia con eminente torre: tiene quatro Conventos de Religiosos, uno de Monjas, y quatro Ermitas: goza voz en la Diputacion de Valencia: usa por armas un castillo de tres torres, y tiene Gobernador Militar.

Es poblacion nueva fabricada en 1251. por orden del Rey D. Jayme, dada á D. Ximen Perez de Arenos. Reedificóse de las ruinas de otra que por

por todos los siglos de los Romanos, Godos y Moros estuvo edificada un poco mas arriba en la peaña del monte con su castillo; y en par de una copiosa fuente, llamada de la Reyna. Aún quedan vestigios de ella y parece fue plaza de importancia; pues segun algunos Escritores alhojaron en ella los exercitos de Annibal. Parece era *Cartalias* mencionada por Strabon en la comarca de Sagunto; persuadelo la semejanza del nombre é identidad del sitio. Viciana se inclina á que tomó el pueblo el nombre de la fuerte que le nace al lado, que se llamó Castalia, á imitacion de aquella tan celebrada de Grecia á raiz del monte Parnaso dedicada á las Musas. De haver sido todo este parage habitado de Griegos se dexa presumir que ellos dieron el nombre á la fuente, y esta al pueblo viejo, y el viejo al nuevo. Otros sienten que á la nueva Castellon se le dió el mismo Castillo de la vieja. Tiene feria 18. dias antes de San Lucas.

Villa de Oropesa.

SItuada al pie de un monte, en la Costa marítima, cabo ó promontorio de su nombre llamado por Festo Avieno de *Caprasia*, está la villa de Oropesa cercada de muros y guarnecida fortaleza, fertil de pescado, algun pan y demás mantenimientos, con 50. vecinos en una Parroquia. Los Griegos Phocenses le dieron el nombre (segun Escolano) de *Oropesa*, que en su lengua quiere decir poblacion fundada al pie de monte, como puntualmente lo estaba Oropesa al pie de *Idubeda*. Arruinada por varios accidentes, se mudó donde hoy permanece, poco distante del sitio de la antigua.

Vi-

Villa de Artana.

CErca de Villahermosa yace la de Artana, con buena cosecha de pan y ganados, con 80. vecinos y una Parroquia. Escolano juzga que su nombre es Arabigo, y que se le dieron los Moros; pues en su tiempo se llamaba *Artenita*, que significa pasto de puercos, ó lugar de mantenimiento de bellota, nombre que quadra á este pueblo; por los muchos robles que produce. De Moros la conquistó el Rey D. Jayme I. año 1242.

Villa de Guardamar.

LA villa de Guardamar distante siete leguas de Alicante, está en los confines de Murcia sobre la boca donde desagua el rio Segura (llamado de los Romanos *Staber* y de Plinio *Tader*) puerto maritimo, en el célebre Cabo que le dió su nombre, con su castillo y plaza de armas: fertil de pesca, algun pan, vino y demás mantenimientos; abundante de salinas, con habitacion de 200. vecinos en una Parroquia. Su nombre (segun Escolano, diligentisimo investigador de antiguedades) es dificil de averiguar. Unos quieren que sea *Alone* (que era Alicante:) otros *Longurio*, á quien T. Livio llama *Longontica*. En tiempo de los Moros se llamó *Tudemir*. Conquistóla el Rey D. Jayme I. año 1264. nombrandola *Guardamar*, por serlo propiamente de aquella Costa.

Villa de Alzira.

EN la mitad del Reyno tres leguas de Xativa ó San Phelipe, está situada la villa de Alzira, una de las seis que tienen voz en la Real Diputacion de Valencia, cercada de torreados muros en sitio llano que ciñen las corrientes de Xucar, sobre quien tiene dos puentes; fertil de pan, vino, aceyte, arroz, miel, azucar, seda, lino, cañamo, frutas, legumbres, hortalizas, pesca, cazas y ganados; con el valle dicho *Nuestra Señora de Murta* que produce á maravilla todo genero de huertas. Habitanla 800. vecinos en dos Iglesias, que forman una Parroquia y dos Vicarías perpetuas, 53. Beneficios simples, quatro Conventos de Frayles, uno de Monjas, con otro de Agustinos *extra muros*. Hace mercado Miercoles de cada semana, y por armas en escudo una llave atravesada, como que puede abrir y cerrar el paso al rio. Fundaronla Phenices de Tyro, quando vinieron á España por los años 822. antes de nuestra salud, nombrandola *Tyris* en memoria de su patria. Amplificada de Romanos, la dixeron *Sætabicula* diminutivo de *Sætabis*, que suena *Xativa pequeña*. Hacen de ella mencion los Geographos antiguos, y principalmente Ptolemeo, que la pone entre los pueblos algo apartados de la Marina y en la ribera de Xucar: sitio que quadra no con Xabea, sino con Alzira. Otros quieren sea *Sucronsinsula*, Isla de Xucar ó *Sætabisula*. Ocupandola Moros la aumentaron, imponiendola *Algezira*, que quiere decir Isla, y ha quedado *Alzira*. Ganóla el Rey D. Jayme I. en 1239. Aqui celebraron Cortes año 1272. para componer los Infantes Don Pedro y Don Fernando.

Mientras el Caballero Asfeld atacaba á Xativa, como se ha referido, el Duque de Berwick continuando sus progresos, cercó esta villa: sus moradores confiados en las aguas y fortaleza, no quisieron rendirse; pero las tropas del Rey la sujetaron con la fuerza.

Villa de Ontiñente.

A Los confines de Castilla ácia Villena distante tres leguas de ella está la villa de Ontiñente, una de las seis que tienen voto en la Diputacion de Valencia, sobre un peñon en alto collado, cercada de muros, entre el rio Clariano, y un gran barranco, con un buen arrabal á lo baxo. Tiene copiosas fuentes, que dán agua á quatro molinos, y riegan muchas huertas; es fertil de pan, vino, aceyte, algarrovas, miel, seda, grana, que dá 10ų. ducados al año, lino, cazas y ganados, labrando con sus lanas finos paños. Habitanla 11300. vecinos en una Parroquia, quatro Conventos de Frayles y uno de Monjas; una calle con 400. casas cabadas en la peña; en cuya cumbre se labra, y rinde abundantes frutos. Conquistóla de Moros D. Jayme I. año de 1250. Tuvo varios dueños: hoy está en la Corona Real.

El primer nombre de este pueblo fue *Fontiñente*; y es creible que se le dieron los Romanos por sus muchas fuentes. Haver sido morada de ellos, lo certifica su campo, en que se descubren cada dia antiguedades.

Vi-

Villa de Cullera.

ESTá cinco leguas de Valencia al desembocadero del rio Xucar la villa de Cullera en la maritima Costa, faldas de un montecillo, con fortaleza, muros y siete torres: abunda de pan, vino, algarrova, mucha seda, arroz en abundancia y miel. Está habitada de 300. vecinos en una Parroquia. Los Romanos llamaron *Sucro* á su rio que antiguamente servia de puerto á las armadas de nuestros Reyes. A la boca de este rio, dice Estrabón, que en su tiempo havia un pueblo con el mismo nombre de *Sucro*. Plinio concuerda con él; pero advierte que en el suyo ya no estaba; por lo que le pasó por alto Ptolemeo. Tito Livio parece sentir con Estrabón, pues cuenta que sucedió allí un famoso motin de soldados Romanos contra su General P. Scipion y dice que pasó estando de presidio en *Sucro*. El doctisimo Nuñez creyó que *Sucro* seria Alzira, villa fuerte, fundada en medio del rio Xucar en forma de Isla, por las muchas antiguedades que aún permanecen de tiempo de los Romanos. Pero oponeseles estar Alzira quatro leguas del mar; y segun Estrabón y Plinio el asiento de *Sucro* estaba á la misma boca del rio. Escribe Beuter que los Romanos la llamaron Cullera ó Collera, como si dijeran *Collis Eræ*, ó Collado de la Diosa Era, que asi llamaban á Juno los Griegos. Lo que no es fuera de proposito, por quanto toda esta Costa estaba coronada en aquellos siglos de templos de Dioses de los Gentiles, y de ellos tomaban sus apellidos los Pueblos, como lo vemos en *Dianium*, *Palladis Sacrum*, *Aphrotidis Fanum*, y *Saturni Promontorium*, que ahora llamamos Dénia, Santa Pola, nuestra

Señora del Puche, y Cabo de Palos.

Conquistóla de Moros el Maestre del Hospital de Jerusalén año 1239. por mandado del Rey D. Jayme I. Hoy la posee el Conde de las Torres en remuneracion del valor con que la rindió, despues de Villa-Real, Morviedro, Moncada, Alzira y otros. La havia dado el Señor Archiduque Carlos á la madre de Baset, muger humilde y de baxo nacimiento con titulo de Marquesa de Cullera, y su pesquería por los meritos de su hijo, año de 1706.

Villa de Bocayrente.

SObre un alto peñon rodeado de hondos barrancos está plantada la villa de Bocayrente, distante trece leguas de Valencia; fertil de pan, ganados, mucho trato en sus lanas, hortalizas y legumbres, que riegan regaladas fuentes. Habitanla 500. vecinos en una Parroquia, un Convento de Frayles, otro de Monjas, y un Recogimiento de Beatas. Hace feria por el mes de Setiembre, y mercado Martes de cada semana, merced del Emperador Carlos V. año 1548. Su fundacion es de Moros, llamandola *Boycarente*, que quiere decir *Piña*, por su planta. Ganóla de Moros el Rey D. Jayme I. año de 1255.

Villa de Albayda.

PUesta dos leguas de San Phelipe está la villa de Albayda, cabeza de un valle que la domina, produciendo pan, vino, caza y ganados. Tiene 350. vecinos en una Parroquia y dos Conventos de Frayles. Su origen fue de Moros, imponiendola *Albayda* que significa *Blanca*. Ganóla el

el Rey D. Jayme I. año 1258. Dióla con titulo de Condado D. Juan II. de Aragón y Navarra á D. Jayme de Milán. Despues el Rey Phelipe III. la levantó á Marquesado, que permanece en la casa de Milán y Aragon.

Villa de Alcoy.

UNa de las seis villas que tienen voz en la Diputacion Real de Valencia es Alcoy, distante de ella quince leguas (donde se descubrió una grandiosa mina de hierro año de 1504.) fértil de pan, vino, aceyte, grana, seda, miel, cazas, ganados, de cuyas lanas labran muy buenos paños bien conocidos por su fama, frutas y hortalizas regadas con diversas fuentes, haviendo una tan rara, llamada *Barchel*, que copiosamente brotà trece, ó catorce años, al cabo de los quales se seca por otro tanto tiempo, y despues buelve nuevamente á correr, formandose de las referidas aguas un rio llamado Alcoy, que baña à Gandía. Habitanla mil vecinos en una Parroquia y dos Conventos de Frayles. Fue cimentada por Moros, nombrandola de este nombre por otra en el Reyno de Tunez. Conquistóla el Rey D. Jayme I. año de 1255. Tuvo varios dueños: hoy está unida á la Corona.

Distante legua y media de esta villa hay un sitio llamado *el Carrascàl de Alcoy*, en el qual se encuentra una fuente llamada *la Fuente Roxa*: immediata á ella hay una Ermita dedicada al Mysterio de la Immaculada Concepcion de la Purisima Virgen Maria, que fundó á sus expensas un caballero de esta villa llamado *D. Luis Merita* el año 1663. por un prodigioso caso que sucedió en este sitio al Doctor *Antonio Guerau*, Cathedratico de Escritura de la Uni-

Universidad de Valencia, Pabordre de la Metropolitana Iglesia de la misma ciudad, y Preposito despues de la Real Congregacion de San Phelipe Neri, varon docto y virtuoso, á quien se le apareció la Virgen en la raiz de una azuzena. Este prodigio se estendió luego, y se comprobó por los testigos oculares, con informacion juridica que hizo de este caso el Ilustrisimo Arzobispo de Valencia á 5. de Enero de 1665. y para perpetua memoria se fabricó dicha Ermita. Cuyo caso está comprobado en la fundacion de esta Ermita, en un Tratado que se imprimió en Valencia año 1665. con aprobacion del Ordinario. Vease el P. Basilio Varén de Soto en sus Adiciones á la Historia de Mariana fol. 815.

Villa de Moxente.

QUatro leguas de Xativa se descubre la villa de Moxente con su castillo, abundante de mantenimientos. Tiene 300. vecinos en una Parroquia y un Convento de Frayles. Su fundacion fue de Moros; pero arruinada con las guerras la levantó el Rey Don Jayme I. año 1259.

Villa de Xelva.

LA villa de Xelva está situada siete leguas de Valencia, cerca de Alpuente, abundante de pan, vino, miel, cazas y ganados. Es habitada de 500. vecinos en una Parroquia: tiene un Convento de Franciscos.

Ocupada de Moros, la llamaron *Chelva*, vulgarizado despues en *Xelva*. Estando desierta, la levantó nuevamente el Rey Don Jayme I. año 1251. Bolvieron á dominarla Saracenos, y la recobró Don Juan Alonso de Xerica año 1369.

Es

Es cabeza de Condado merced de Don Juan I. de Aragón hecha á Don Pedro Ladron de Vilanova en 1390. Ya en tiempo de los Romanos era pueblo de consideracion, y parece le dieron el nombre de *Silva*, por alguna floresta señalada, que debió ocupar su sitio.

Villa de Julilla.

YACE la villa de Julilla tres leguas de Lyria, en las riveras del rio Turia, con un castillo: coge buenos frutos y en particular frutas, siendo los duraznos los mejores de España: es habitada de 160. vecinos en una Parroquia.

Los Godos la llamaron *Jubella*, y los Saracenos le dieron el nombre que tiene al presente. Conquistóla D. Jayme I. año 1259. despues en el de 1340. el Rey D. Pedro IV. pues parece que se huvo de perder.

Villa de Ademuz.

EN la raya de Castilla, frente de Moya en fragoso sitio de pinares y encinas, pero muy apacible, entre los dos rios Turia y Boilgas, donde se juntan sus corrientes, yace la villa de Ademuz con fuerte castillo y campos fertiles de pan, vino, cazas, ganados y minerales de alumbre: habitanla 150. vecinos en una Parroquia.

Los Moros la llamaron *Adamuz*. La ganó de ellos el Rey D. Pedro II. de Aragon año 1210. y segunda vez D. Jayme I. el de 1259. En Miercoles 7. de Junio de 1656. huvo en esta villa un gran terremoto, que mudó un monte de una parte á otra, derribó la Iglesia y quarenta casas, huvo muchos heridos, y no murió mas que un niño.

Vi-

Villa de Alpuente.

DIstante catorce leguas de Valencia yace la villa de Alpuente al pie de un hondo barranco, con encumbrado castillo, entre montes de encinas y pinares, fértil de pan, miel, ganados y de regaladas aguas: es habitada de 180. vecinos en una Parroquia.

Su nombre se interpreta *Alta Puente*, porque por eminentes arcos conducian el agua al pueblo. En tiempo de Moros ya tenia este nombre, y fue de los que el Rey Moro Zeyte Abuzeyte ofreció al Conquistador Rey D. Jayme, por prenda de la firme liga que entre los dos hacian para ir contra el Rey Moro Zaen.

Villa de Andilla.

NO lexos de Xelva está la villa de Andilla abundante de pan, ganados, cazas y pesca del rio Murviedro, con 170. vecinos en una Parroquia. Poblóla el Rey Don Jayme I. año de 1259. Hay quien asegure, que era el pueblo que en tiempo de los Romanos se llamó *Adeva*, y le coloca Ptolemeo en los Ilercaones, que comprehendian el Maestrazgo, tierra de Morella hasta Tortosa, y las Baylias de Cantavieja: pero se opone el que Andilla pertenece á los Edetanos segun su situacion, y no á los Ilercaones.

Villahermosa.

ACia la raya Aragonesa cerca del rio Mijares, trece leguas de Valencia, está situada Villahermosa abundante de pan, ganados, cazas, pesca

ca y aves, habitada de 300. vecinos en una Parroquia. Usa por armas en escudo coronado y quartelado las quatro sangrientas barras, un castillo con un leon, y las mismas barras y aguilas de Sicilia, al medio otro escudete con dos lobos insignia de los Gurreas.

Fue poblada año de 1242. por *Zeyte Abuceyte*, Rey Moro, expulso de Valencia por haverse bautizado y puesto el nombre de Vicente, ordenando en ella este, que el que por su culpa muriese sin Sacramentos, pagase la quinta parte de sus bienes. Traxo para su poblacion doncellas de *Villamalea*, dicha hoy *Benimalefa*, lugar cercano, voz, que se interpreta en lengua Arabiga Villahermosa, por cuyo motivo dió este nombre á esta villa: despues la amplificó el Rey D. Jayme I. año 1259. Es cabeza de Ducado, de que hizo merced el Rey D. Juan el II. de Aragon y Navarra á su hijo natural D. Alonso de Aragon, en cuyos descendientes permanece.

Villa de Trayguera.

EN los confines de Cataluña, ácia Tortosa, yace la villa de Trayguera con torreados muros, y fertiles campos de pan, vino, aceyte, algarrovas, caza y ganados, labrando preciosos barros en veinte y tres obradores que los trabajan: tiene 400. vecinos en una Parroquia: hace feria por el mes de Octubre, por privilegio de la Reyna Doña Maria, concedido año 1440.

Poblóla el Rey D. Jayme I. año 1259. sobre los vestigios de la antigua que se ignora quando fue fundada; y algunos quieren fue la antigua *Tyriche* de los Phenicios, ó *Tyrica Julia*. Es de la Orden de Montesa, que la dió el dicho Rey.

Villa de Benicarlon.

UNA legua de Peniscola cercana al mar está la villa de Benicarlon, de figura quadrada, ceñida de altos muros, foso, castillo y artillería: es fertil de todo lo necesario de buenos frutos, pan, algarroba, aceyte, mucho vino de que provee á varias partes, y huertas que riegan quatrocientas norias: habitada de 400. vecinos y nobleza en una Parroquia, y un Convento de Frayles. Es Encomienda de la Orden de Montesa. El M. Nuñez reputaba esta villa por la que Avieno puso despues de Peniscola con nombre de *Histra*, vocablo Griego que significa pueblo de viñas, y se le dieron los Griegos, quando habitaron por acá, en demostracion de las muchas que se cultivan en este termino: y quando no fuese *Histra* el proprio Benicarlon, sin duda era alguna ciudad que florecia en tiempo de los Romanos en este parage. Y parece hacer por esta opinion, que en la conquista el pueblo que entonces se llamaba Benicarló, no era mas que una alquería.

Villa de Cuevas.

DOS leguas del mar, caminando ácia Barcelona, yace la villa de Cuevas, Encomienda de la Orden de Montesa, donde hay una hermosa fuente junto á un alamo negro de prodigiosa grandeza, cuyo grueso tronco comprehende de circunferencia 50. palmos Valencianos. Goza buenos frutos de pan, vino, aceyte, miel, grana, ganados, y buenas hiervas medicinales. Habitanla 150. vecinos en una Parroquia. Su origen, segun Escolano lib. 7. cap. ult. fue de los Saracenos, llaman-

mandola *Ben-Román*, que significa *Prado de ganados*, en memoria de otro pueblo junto á Tremecen: despues la llamaron *Cuevas*. La ganó el Rey D. Jayme I. de Aragon en 1259.

Villa de Cabañas.

DIstante dos leguas de Cuevas, otro tanto del mar, camino de Cataluña, se descubre la villa de Cabañas habitada de 200. vecinos en una Parroquia. Tiene la misma fertilidad y frutos que la antecedente. Fue poblada por Don Jayme I. Rey de Aragon año 1259. llamandola *Cabañas*, cuyo nombre tomó por haverse sobre ellas fabricado esta villa. Tiene un arco de hechura maravillosa y maravilloso asiento, que sin duda se puso en memoria de algun caso que alli pasó.

Villa de Elche.

DOS leguas del Mediterraneo, quatro de Alicante y ocho de Orihuela está la famosa y rica villa de Elche, situada en un vistoso llano, cercada de torreados muros, y con dos puertas, plantada entre deliciosos bosques de olivas y frondosas palmas, de que provee mucha parte de España para solemnizar el festivo triumpho de la Dominica de Ramos. Es territorio fertil de vino, datiles, ganados y aves; comprehendiendo sus campos seis leguas de largo y cinco de ancho. Se le cuentan 400. algives: una torre junto al mar, atalaya de aquella Costa. Cria ademàs de tan copiosos frutos, que son los mas abundantes y tempranos del Reyno, mucha barrilla y sosa, labrando famoso jabon de tabla. Es habitada de mil vecinos en tres Parroquias, dos Conventos de Fray-

les y uno de Monjas. Hace por armas en escudo una torre timbrada de un Angel con espada en la mano. Es mandada por un Corregidor ó Justicia y tres Jurados. Su fundacion es de las mas antiguas de España, cuyo origen se ignora; pero puede reducirse á los Españoles primitivos, ó á los Griegos que tuvieron tantas Colonias en España. Llamóse *Ilici*, de donde provino el nombre del seno *Ilicitano*. Su situacion se duda si estuvo puntualisimamente donde hoy Elche (la mejor villa del Reyno de Valencia) como quiere Diago, ó sobre el puerto que llaman del Algibe, en donde la coloca Escolano. Lo cierto es que Elche sucedió á *Ilici*, en el nombre, aunque algo corrompido, y situacion: pero no falta quien diga ser Alicante. Despues los Romanos la amplificaron, levantandola á Colonia con el dictado de *Immune*, y los Ilicitanos gozaron del Derecho Italico. En las Medallas se llama *Augusta*, *Julia* y *Cæsarea*. No se halla noticia de Prelado alguno de esta Iglesia, hasta *Serpentino* en el año de 633. asistió al Concilio Toledano quarto. Dominandola Moros la muduron algo mas apartada del mar, y la dieron el nombre de *Elche*, voz que alude á trasplantacion. Conquistóla el Rey D. Jayme I. poblandola nuevamente año 1264. Es cabeza de Marquesado, cuyo titulo dió el Emperador Carlos V. á D. Bernardino de Cardenas, Duque de Maqueda, en cuya gran casa permanece, unida con la de Arcos.

Villa de Cerbera.

LA villa de Cerbera yace plantada en las faldas de un encumbrado monte, en cuyo estremo tiene un castillo, con Iglesia de San Juan,

Y

y tres algives. Está á dos leguas de la marina, cercana á Peniscola. Es cabeza de Baylìo de la Orden de S. Juan; fertil de vino, aceyte, algarrovas, frutas, garbanzos, higos y algun pan. Habitanla 300. vecinos en una Parroquia. Su origen, segun Escolano, es de las antiguas de España, y tal vez la que llamó *Serna* Festo Avieno. Conquistóla de Moros *Hugo de Folcalquer*, Maestre Templario año 1233. que mandó poblar el termino, siendo solo la fortaleza. Aumentóse despues el año 1249. por *Don Pedro de Olcala*, Castellano de Amposta.

Villa de Calig.

UNA legua de Trayguera está Calig, abundante de vino, aceyte y algun pan, labrando muchas armas cortantes y de fuego, con 150. vecinos en una Parroquia. Hizola villa el Maestre de la Orden de Montesa (cuya es) *Francisco Llanzól de Romaní*, año 1540. haviendo sido fundada por el referido Hugo de Folcalquer año 1234.

Villa de San Matheo.

SItuada en un llano, camino de Barcelona, dos leguas de Trayguera está la villa de San Matheo; fertil de todos frutos, mayormente vino, aceyte, frutas y ganados, de cuyas lanas labran finisimos paños. Tiene 600. vecinos en una Parroquia, dos Conventos de Frayles, uno de Monjas, rico Hospital, y Estudios de Latin y de Griego, que se reputan casi por Universidad. Tiene varias fuentes por su territorio de ricas aguas, mayormente una muy vistosa y hermosa en la plaza de la villa. Fundóla el inclito Rey Don Jayme

me I. de Aragon año 1237. siendo posesion de la Orden de los Templarios, á quienes se la concedió; y abriendo los cimientos se descubrió una piedra escrita *Sanctus Matthæus*, por lo que se le dió este nombre. Otros dicen, que pasando el Rey á la Conquista de Valencia dia de este Santo, le ofreció levantar aqui un pueblo en su nombre, si la rendia. Es cabeza de ocho lugares, y tiene un Palacio para el Maestre de Montesa, en cuya Orden permanece.

Villa de Montaberner.

CAmino de la ciudad de San Phelipe, ácia Albayda, está la villa de Montaberner fertil de pan, vino, aceyte, miel, ganados, caza y frutas, con 70. vecinos en una Parroquia. Fundóla el Rey D. Jayme I. año 1270. dandola á su hijo natural D. Pedro Fernandez de Hijar. Cerca de esta villa en Bellús (lugar asi llamado) hay cierta fuente que cria peces de solo un ojo.

Villa de Canet.

LA villa de Canet, Baylío de Cerbera, es abundante de pan, vino, ganados y miel. Tiene 300. vecinos en una Parroquia. Fundóla el Maestre Hugo de Folcalquer, de la Orden de Montesa año 1235. Hizola villa en 1540. Don Francisco de Llanzol, Maestre de la misma Orden, cuya es al presente.

Villa de Luchent.

NO lexos de la ciudad de S. Phelipe se descubre la villa de Luchent, cabeza de su Baronía, abundante de pan, vino, cazas y ganados. Habitanla 200. vecinos en una Parroquia, con un Convento de Religiosos Dominicos. Algunos quieren que este sea el pueblo que en tiempo de los Romanos se llamaba *Lucentia*, como escribe Pomp. Mela; ó *Lucentum*, como tiene Plinio, y *Lucentus* Ptolemeo. Pero Plinio, que vió por sus ojos esta Costa, señala su asiento luego despues de Dénia, y antes de *Ilice*, y refiere que era pueblo de Latinos, y de los privilegiados en las immunidades y honras de Roma. Lo mas probable le parece á Escolano, que Lucento fue una poblacion en el termino de Alicante, al Levante, cerca del mar, donde se descubren hoy las ruinas. Y confirmalo el nombre de Loxa que aquel sitio tiene, corrompido de *Lucencia*. Destruyeron á Luchent las continuas guerras, y poblóse nuevamente año 1248. reynando D. Jayme I.

Aquí tuvo dichoso origen el milagro continuado de las Santas Formas y Corporales de Daroca. Fue el caso, que por los años de 1239. reynando en Aragon y Valencia D. Jayme el I. llamado *el Conquistador* con justa razon, porque en las treinta batallas que dió á los Moros, contó otras tantas victorias, dexando competente guarnicion en Valencia, salieron sus soldados acaudillados de *Guillén Aguilón* á correr, y robar las tierras de los Moros: cargaron sobre ellos en el territorio de Xativa, hoy S. Phelipe, y tomaron á Rebolledo por interpresa. En aquellos montes estaba por estos tiempos el castillo de *Chio* en esta

ta villa, como llave de todo este valle, que es muy fresco y abundante. Pusieronse sobre el castillo, y lo cercaron los Fieles; los de dentro con humaradas pidieron ayuda á los Moros de la comarca, acudieron estos en numero de 20y. barbaros, y asentaron sus reales á vista del castillo. Los Christianos eran pocos; pero valientes y animosos: determinaron pelear con los Infieles, preparandose aquella mañana, que se contaban 7. de Marzo del referido año, á oìr Misa, donde querian comulgar seis de los Capitanes. Ya salido el Sol empezó á celebrarse el Divino Sacrificio, quando oyeron tal algazara y alaridos en los reales, por causa de que los Moros los acometieron, que les fue forzoso dexar la Misa por acudir á las armas. El Sacerdote apresurado embolvió y escondió las seis Formas consagradas, que tenia preparadas para la comunion, en los Corporales. Vencidos los Moros, y queriendo bolver á su devocion los que estaban preparados á la comunion, hallaron bañados los Corporales de sangre: que havia salido de las formas, de que quedaron todos pasmados. Divulgóse el caso, y hoy se guardan con la veneracion debida en Daroca, como alli referimos. La hijuela se venera en el Convento de Dominicos de Carboneras de esta villa, puesta alli por su fundador D. Andrés de Cabrera, Marqués de Moya, que la huvo con el mucho favor que alcanzó de los Reyes Catholicos. El castillo fue ganado luego, y dieron á Dios las debidas gracias por semejante portento. *Mariana Hist. pag.* 499. *c.* 1. *l.* 13. Escolano y otros.

Vi-

Villa de Binaróz.

ACia la raya de Cataluña y confines del Reyno de Valencia, yace la villa de Binaróz, sentada en las orillas del Mediterraneo, á la derecha del pequeño rio llamado *Servél*, siendo una de las Encomiendas del Militar Orden de Montesa. Es una rada para fondo de algunas embarcaciones, sitio fuerte y llano sobre peñas, cercada de muros con foso; habitada de 500. vecinos en una Parroquia, y un Convento de Frayles Agustinos. En este parage estaba el antiguisimo pueblo llamado *Indibilis*, ó *Incibilis* y *Intibilis*, como escriben otros, y le menciona Tito Livio. El Emperador Antonino en la vereda que nos pinta desde Arles á Cazlona, le pone ácia la Marina á 24y. pasos de Tortosa, y á otros 24y. de *Ildo*, baxando á Valencia: que es puntualmente el sitio que ocupa ahora Binaróz; lo proprio dista de Miravete, donde tuvo su solar la antigua *Ildo*. Tito Livio refiere que los Carthagineses vinieron á sitiar á nuestra *Indibilis*, y en sus alcances partieron los Romanos hasta llegar á darles batalla y descercar la ciudad amiga. Gneo Scipion desbarató el exercito de los Carthagineses y los Españoles se le entregaron sin resistencia. Murieron en esta batalla sobre *Indibilis* 13y. de los Carthagineses: fueron mas de 3y. los prisioneros; se ganaron 42. vanderas y 9. Elefantes. Y fue tanto el bayben de esta victoria, que casi toda España cayó á la parte de los Romanos por ella. La reedificó el Rey D. Jayme I. año 1241. sobre una pobre alquería llamada *Benalaróz*. Crianse en sus terminos buenas mulas, y cortan tambien mucho maderage para fabrica de naves, y

otros usos. La fortaleza tiene su artillería. Es abundante de pan, vino, de que provee á varias partes, aceyte, algarrova, huertas con variedad de frutas regadas de 400. norias: mucha pesca del mar, y el clima sano y apacible. Aqui á los 11. dias del mes de Junio de 1712. falleció el General Duque de Bandoma de un accidente apoplectico, que le sobrevino de cierta calidad de pescado que alli comió, dexando para la posteridad bien acreditada la fama de su nombre, valor, conducta y prendas de tan relevante General, muy proprias de su Real sangre.

Villa de Sueca.

EN las riberas de Xucar, quatro leguas de Valencia, está puesta la villa de Sueca, fértil de pan, aceyte y pescados, dando 7y. cahices de arroz al año, con huertas, seda, ganados, varias cazas, á donde iban á montería sus Reyes. Tiene una alta torre que labraron sus vecinos. Habitanla 400. vecinos en una Parroquia. Aqui cerca hay una devota Imagen de nuestra Señora de Salés en una Ermita, cuyo camino ameno y fresco hace una deliciosa calle de alamos y cipreses. Poblóla el Rey D. Jayme I. año 1244. Algunos juzgan que esta era *Sucro*, como advertimos en Cullera.

Villa de Jana.

ENtre las villas de Trayguera y San Mathéo yace la de Jana, abundante de todos frutos, con 200. vecinos en una Parroquia. Jayme Prades natural de ella atribuye su fundacion á Noe llamado *Iano* por otro nombre en razon de

la

Digitized by Google

la invencion del vino, llamado en lengua Aramea y Hebrea *Iain*. Pero esto para en solo juicios sin autoridad que lo confirme; como el que los Armenios que vinieron á España le dieron este nombre por su mucho vino. Escolano sospecha, si le darian los Griegos este nombre, en cuya lengua *Iana* es la Luna á quien havria dedicado algun templo. Se llamaba Jana en tiempo de los Moros, conforme á la donacion que hizo el Rey D. Alonso, Conde de Barcelona al Maestre del Hospital del castillo de Cervera. D. Jayme en las Cortes de Monzon confirmó esta donacion, y asi fue poblada por el Maestre del Hospital en 1235.

Villa de Alcalá de Xivert.

DIsta la villa de Alcalá media legua de Xivert, de donde recibe el apellido, y una del mar, Encomienda de la Orden de Montesa; cercada de muros, abundante de todos frutos, pan, vino, algarrova, miel, ganados y pescados, y entre ellos el celebrado *Bicorp*; con una famosa fuente en su Costa de dulces aguas. Habitanla 270. vecinos en una Parroquia. Dieronle por nombre los Moros *Cala*, que en Arabigo significa poblacion fuerte por su situacion, y edificada en alto. Escolano juzga que esta es aquella, de quien cuenta la Historia General de España, que entrando el Cid por Morella á correr la tierra, halló desmantelado su castillo, y por sus comodidades la mandó reedificar. La ganó el Rey Don Jayme I. que la dió á los Caballeros Templarios.

Villa de Zuela.

NO lexos del rio Mijares, ácia Cataluña, está la villa de Zuela de la Orden de Montesa, con buen castillo, produciendo pan, ganados, caza y pesca, con 80. vecinos en una Parroquia. Su origen es de Moros, á quienes se la ganaron los Caballeros Templarios año de 1243.

Villa de Vistabella.

CErca de Zuela está la villa de Vistabella, adornada de buen castillo, y no lexos una salutifera fuente llamada del *Alforí*, muy fria, util para el mal de piedra y otras enfermedades. Es habitada de 180. vecinos en una Parroquia. Fue poblada por un Maestre de los Templarios año 1251. hoy está en la Orden de Montesa. Produce muchos pinos de lindo maderage.

Villa de Fames.

AL pie de un collado, cuya cumbre ocupa un castillo, está la villa de Fames, doce leguas de Valencia al Levante, abundante de frutos y ganados, con buenos pastos, habitada de 180. vecinos en una Parroquia. Fue poblada por D. Guillén Ramón año 1241. Es de la Orden de Montesa.

Villa de Adzeneta.

NO lexos de Vistabella está la villa de Adzeneta, abundante de aceyte, vino, miel y frutas: tiene 150. vecinos en una Parroquia. Fue poblada como la antecedente, y en el mismo año. Cerca de aqui se descubre *Peñagolosa*, celebrada sierra, con singular copia de medicinales hiervas.

Villa de Benasál.

CErca de Morella está plantada la villa de Benasál, en aspero territorio, con bosques de pinos y encinas; pero fértil de pan, frutas, miel, ganados, mayormente de cerda, con muchas fuentes. Es una de las Encomiendas de la Caballería de Montesa juntamente con la Torre de en Besola que entre las dos están pobladas de 250. casas en una Parroquia. Fue poblado Benasal por Blasco de Alagón año 1239. siendo pequeña alquería suya.

Villa de Aras.

LA villa de Aras, que llaman de Morella á diferencia de Aras de Alpuente, está en un sublime collado, con fuerte castillo, territorio fragoso de bosques; y produce pan, cazas y ganados, con buenos pastos en un prado cerrado de peña nativa, con solo un portillo por donde se entra: tiene de largo 2μ. pasos, y mil de ancho, en que pacen mil cabezas de ganado, habitada de 150. vecinos en una Parroquia. Su fundacion es de Romanos segun algunos, y se le debieron dár en razon de algunos altares dedicados á los falsos Dioses, como parece de la historia del Rey Don

Jay

Jayme que refiere haverse hallado muchas piedras, y aras el dia que se ganó. Su nombre segun otros es derivado de *Ayres*, por los muchos de que es combatida, por estár tan alta. De Moros la conquistó D. Jayme I. año de 1232.

Villa de Xerica.

EN las riveras del rio Murviedro, dos leguas de Segorbe y diez de Valencia yace la villa de Xerica, cerrada de muros, con buen castillo en alto territorio; fertil de frutos, mayormente de vino, trigo, panizo ò adaza, frutas, ganados, grana y miel; con 600. fuentes y dos molinos: habitada de 600. vecinos en una Parroquia y un Convento de Agustinos. El nombre que tenia en tiempo de los Romanos no está muy claro. Unos dicen que *Edeta*; pero esta era Lyria: otros la que Ptolemeo llama *Otobesa* ó *Etobesa* y la pone entre los pueblos Edetanos en la vecindad de *Edeta*. Esta misma es la que segun el parecer de algunos llamó T. Livio *Etovisa*. Pedro Juan Nuñez juzga que *Etobesa* es Bexix Encomienda de Calatrava, que dista de Valencia siete leguas. Vease Escolano *Historia de Valencia* lib. 8. c. 10. Los Moros la llamaron Xerica, y tuvieron aqui sus escuelas. La ganò D. Jayme I. año de 1235. dandosela á su hijo natural D. Jayme Xerica, tomando su apellido. Hoy permanece en la Corona Real, á que la unió el Rey Phelipe II. año 1565.

Villa de Tales.

ESTá puesta una legua de Onda la villa de Tales, con la misma fertilidad que la antecedente, y 150. vecinos en una Parroquia. Poblóla Pe-

Pedro de Castelnau en tierra suya, encargandola á ciertos Moros; y viniendo á poder del Rey D. Jayme I. mandó la ensanchasen año de 1248.

Villa de Vivél.

EN las riveras del rio Murviedro está la villa de Vivél, ceñida de montes, fertil de pan, vino, frutas, legumbres, miel, grana, caza, ganados y pesca. Es habitada de 300. vecinos en una Parroquia, dos Conventos, uno de Victorianos, y otro de Carmelitas alli cerca. Su fundacion es de Romanos, haciendola casa de recréo por tener diversas fuentes y alguna espaciosa alberca con muchos peces de donde tomó segun Beuter el nombre de *Vivarium* que corrompido quedó en Vivél. Hay quien diga fue la antigua *Belcino* (siendolo Borja.) Despues padeciendo ruina la pobló nuevamente Juan Alonso de Xerica año 1367. caballero de la sangre Real de Aragón.

Villa de Castel-Fabib.

PUesta entre dos montes en un valle fragoso, bosque de pinares y encinas, con muchas fuentes, orilla del rio Turia, una legua de Ademúz, está plantada la villa de Castel-Fabib, adornada con buena fortaleza, produciendo todos frutos para el sustento humano, con mineros de alumbre. Habitanla 120. vecinos en una Parroquia, y un Convento de Frayles Franciscos. Algunos hacen fundadores á los Romanos, que la pusieron este nombre, que quiere explicar *Castillo de Fabio*. Mas no parece quadrar con esto el nombre que tuvo en tiempo de los Moros que la llamaron *Castiel Fabib*, ó *Habib*: que como ellos mismos confiesan,

es

es palabra Arabiga. Conquistóla á los Moros el Rey D. Pedro II. de Aragón á los años de 1210. mandandola poblar de Christianos.

Villa de Vallada.

A La otra otra parte del Xucar, una legua de Montesa, está la villa de Vallada, produciendo en sus campos pan, aceyte, seda, caza, pesca, grana, miel y gadados. Tiene una Parroquia con 100. vecinos. Es poblacion del Rey D. Alonso III. año 1289r. En sus terminos hay dos fuentes diferentes en virtud, pues una provee de sal y otra de dulces aguas.

Villa de Agres.

NO lexos de Bocayrente está la villa de Agres con castillo fuerte, en la cordillera de la sierra *Mariola*, de especial temple para la conservacion de la salud de sus naturales, y abundosa de hiervas medicinales. Tiene ganados, cazas, algun pan, 160. vecinos en una Parroquia, y un Convento de Frayles Franciscos. Le favoreció el Cielo con una imagen de nuestra Señora que fue hallada en aquel sitio de tiempo de los Godos, la qual por hacer muchos milagros con sus devotos es uno de los santuarios de España, visitado de los naturales y estrangeros. Poblóla D. Ximén Perez de Arenos año de 1255.

Villa de Oliva.

UNA legua de Gandía y dos millas del mar, á lo ultimo del valle Bayrén, recostada en cierto monte, yace la villa de Oliva con fortale-

za

za y muros, regada del rio Moliner rica en frutos de azucar, ganados, cazas, algun pan, vino, azeyte, miel, seda, lino, cañamo y pesca: habitanla 700. vecinos en una Parroquia, dos Conventos de Frayles, y uno de Monjas. Su nombre fue segun Lorenzo Palmyreno *Julia Briga*. Otros la hacen mas moderna, que cuentan que buenos años despues de la conquista havia una venta en par del camino que vá de Dénia, á la sombra de un olivo, y se fue poblando con el tiempo, de que tomó el nombre y armas. En tiempo de los Moros parece havia algun pueblo pequeño, porque se halla que la llamaban en su lengua *Eniba*, de donde parece podrá derivarse el que hoy tiene. De los Moros la ganó D. Jayme I. y fabricó las dos permanentes torres para guarda de mar y tierra. El Rey D. Alonso V. de Aragón la dió con titulo de Condado á D. Francisco Gilaberto de Centellas en 1448. Está hoy incorporada á la gran casa de los Duques de Gandía.

Villa de Elda.

CErca de Alicante, en sitio alegre, ameno y delicioso, está la villa de Elda, de las principales del Reyno con fuerte alcazar, palacio de su dueño; fértil de pan, vino, frutas, hortalizas, ganados, caza y pesca: su territorio comprehende seis leguas de largo; habitanla 700. vecinos en una Parroquia, y un Convento de Frayles Franciscos. Los Moros le dieron el nombre de *Idella* de la palabra *Dadlo* interpretado *Cosa de regalo* por el mucho que tiene esta villa en su asiento y campo con las aguas que la riegan. Despues conquistada de Christianos la llamaron *Ella*, y ha quedado *Elda*. Es cabeza de Condado, merced del Rey Pnelipe II.

á D. Juan de Coloma, desciendente de D. Juan, Secretario de Estado y Guerra que fue del Rey D. Fernando *el Catholico*. Y compró aquella villa con sus aldeas, y la hizo Mayorazgo. *Escolano lib. 6. cap. 10.*

Villa de Altéa.

EN la Costa del Mediterraneo, quatro leguas de Alicante, tomó planta la villa de Altéa, abundante de pesca y granos, con 200. moradores en una Parroquia. Su fundacion es de Griegos Phocenses, llamandola *Althea*, por desembocar cerca de aqui un rio de este nombre interpretado *medicina* ó *salud*, siendo sus aguas incorruptibles y las mejores y mas saludables de todo este Reyno. Arruinada la pobló nuevamente, algo mas retirada del mar, D. Francisco Palafox, señor de la Baronía de Calpe, Benisa y Tablada, poco mas de 200. años del presente que contamos 1746.

Villa de Biar.

LIndero del Reyno para termino de Castilla, frontero de Villena, está la villa de Biar, en el recuesto de un collado y en la cumbre su castillo, cercada de muros, fértil campo de pan, vino, seda, lino, ganado, caza, frutas, almendras, muchos nogales, hortalizas, y la mejor miel del Orbe. Tiene 300. fuentes regaladas, labrando vidriado curioso, apreciado en muchas partes. Habitanla 400. vecinos en una Parroquia. Su fundacion la hacen de Romanos, llamandola *Apiarium*, que quiere decir *Abejar*, de donde le quedó *Apiar*, y despues *Biar*. Otros entienden que era *Mellaria* que puso Ptolemeo en los Contestaneos

en

en la parte Mediterranea, que se acerca á la marina. Ganóla de Moros el Rey D. Jayme I. año 1245. Sus armas son en escudo un castillo entre dos llaves, por la victoria conseguida en las diferiencias de los Reyes D. Alonso V. de Aragón y D. Juan II. de Castilla, año de 1229. que ganaron los de este pueblo en una emboscada. Es una de las villas que mas le costaron de conquistar al Rey D. Jayme, que lo hizo en 1254. mandando fundar una Ermita en el montecillo que está en frente de la fortaleza, y que la llamasen de S. Nicolás en memoria de que en su dia huvo cierta novedad en el campo.

Villa de Castalla.

UNa legua de Biar, camino de la ciudad de Alicante, y en los confines de Castilla se descubre la villa de Castalla con 600. vecinos, edificada á la falda de un monte y sobre él un castillo en lo antiguo inexpugnable. Tiene una Parroquia dedicada á la gloriosa Asuncion de Nuestra Señora: en la antigua, que aún permanece llamada de la Sangre, hay una preciosisima Imagen de la Virgen de la Soledad. Tambien hay Convento de Religiosos Minimos. Es la villa abundante de trigo, cebada, anís, almendra, y de todos frutos, haciéndola amena sus huertas. La miel que produce es de la mejor de Europa. Beuter y Escolano juzgan, que es *Castrum altum* lugar insigne por la muerte de Amilcar, como dice T. Livio; y por eso le llaman *Castralla.* Aunque Corn. Nepote dice, que Amilcar murió en los *Vettones*, que es en el territorio de Salamanca.

En la conquista, que de este Reyno hizo el

Rey Don Jayme, perteneciò por v'a de feudo Castalla al Rey de Valencia Zeyte Abuzeyte, despues de bautizado. Pero se quedó con ella el mismo Rey D. Jayme, dando en recompensa los lugares de Geste y Villamarchant. En adelante la tuvieron por Encomienda los Caballeros del apellido de *Vilanova*, hasta que en 1362. hizo merced de ella el Rey D. Pedro IV. de Aragon á Mosen Ramon de Vilanova en propriedad.

La Foya que dicen de Castalla es una espaciosa llanura y honda, atajada de montes por todos cabos, con algunos portillos, que rinde esmeradisimo trigo, y con abundancia: dentro de ella se encierran el lugar de *Onil* á media legua de la villa con 250. casas, una Parroquia y Convento de Franciscos Descalzos; *Favanilla* con pocas, pero con una campiña de infinitos olivares: y *Tibi* á dos leguas con 150. y asi las unas, como las otras de Christianos viejos.

Villa de Clevillente.

EN un recuesto cercano á Elche está la villa de Clevillente, fértil de pan, ganados y cazas, labrando apreciadas esteras de juncos, como las Portuguesas; habitada de 400. vecinos en una Parroquia. Escolano le tiene por de tiempo de Romanos, los quales le dieron este nombre de la palabra Latina *Clivus* que significa lugar costeroso, como lo es este.

Villa de Aspe.

NO lexos de Elche está la villa de Aspe, con la misma fertilidad de frutos, que se dixo en la antecedente, con 600. vecinos y su Parroquia.

quia. Poblaronla los Romanos. Su proprio y antiguo nombre fue *Aspis*, como lo tenemos en el Itinerario de Antonino, y se ve que era nuestro Aspe por el sitio y vecindad de Elche, en que le pone á distancia de 24. pasos. Ptolemeo le llama *Iaspis*, conformandose en la situacion de la vecindad de *Ilice*, que la trasladaron los Moros del sitio antiguo llamado Aspe Viejo, al permanente.

Villa de Xábea.

EN la aspereza de unas montañas, Costa del Mediterraneo, cerca de Dénia, yace la villa de Xábea, abundante de pan, pesca, cria de ganados y caza. Hizola villa D. Alonso de Aragon, primer Duque de Gandia. Tiene 500. vecinos en una Parroquia, y un Convento de Victorios. Hace por armas las de Dénia. Su fundacion es antigua. Algunos quieren que sea la *Sætabicula* de Ptolemeo, que diximos ser Alcyra: pero no conviene á Xábea que está puesta en la misma Costa, y á *Sætabicula* la coloca Ptolemeo entre los pueblos Mediterraneos. Otros la hacen fundacion de pescadores, llamandola *Xabega*, de cierta red para pescar, por los muchos pescadores que en su marina habitaban, de que le quedó *Xábea*. Escolano juzga que los Moros la llamaron *Xibia*, que quiere decir abundante.

Villa de Pego.

EN el Condado de Oliva está la villa de Pego, abundante de granos, aceyte y ganados, habitada de 300. vecinos en una Parroquia. La dió á poblar á quatro ciudadanos de Barce-

celona el Rey D. Pedro III. de Aragon año 1271. en vida de su padre D. Jayme I. Tuvo titulo de Baronía, y en su termino havia tres castillos ahora arruinados.

Villa de Fuente de En Carroz.

EN el Señorío de Oliva está la villa de Fuente de En Carroz, hermoseada de castillo, abundante de ganados, caza y algun pan, con 160. vecinos en una Parroquia. Se llamó Fuente de En Carroz, por haver cabido en la reparticion á un Caballero llamado D. Juan ó D. Ximen Perez Carroz, que ganó de poder de Moros esta tierra y la de Dénia. Otros le llaman Rebollet por estar al pie del castillo de este nombre, donde hay una Ermita de nuestra Señora, cuya Imagen se halló á raiz de un rebollo enterrada desde tiempo de Moros. Miedes dice que havia un lugar antiguamente llamado Rebolledo, ó Rebollete, y que la Fuente de En carroz fue despues edificada por dicho Caballero.

Villa de Alaquás.

UNa legua de Valencia está la villa de Alaquas, con 200. vecinos en una Parroquia y un Convento de Minimos de mucha devocion, por una Sagrada Imagen de nuestra Señora, enterrada desde la perdida de España, que labrando en su olivar un buen hombre, la topó con el arado, antes de los años de 1300. y le fue edificada alli mismo una Iglesia con nombre de *Nuestra Señora del Olivar*. Abunda de frutos, como todo su territorio. Es cabeza de Condado, por gracia de Phelipe III. hecha á D. Luis Pardo. *Vi-*

Digitized by Google

Villa de Pusól.

UNa legua del Puch se descubre la villa de Pusól, puesta en un collado, con razonable cosecha de pan, vino, caza y ganados: habitada de 300. vecinos en una Parroquia. Era pobre aldea en tiempo de la conquista, y la dieron por nombre *Puigsol*. En la conquista le tocó á D. Asalite Gudal; despues se le compró el Rey D. Jayme año 1243. para darle al Obispo y Cabildo de Valencia; y hoy dia le posee el Arzobispo.

Villa de Torres Torres.

DOS leguas de Murviedro, situada en las riberas de este rio, está la villa de Torres Torres, Baronía de este Reyno, abastecida de los frutos necesarios, con 100. vecinos en una Parroquia, y un Convento de Frayles Franciscos. Tiene este nombre desde el tiempo de los Godos, y aun huele á la mano de los Romanos, y pienso que le llamaron *Turres*, por haver conservado quatro torres en quadro en su castillo y palacio del Señor. Hizo donacion de él despues de la conquista el Rey D. Jayme á un caballero Catalan del linage de Belpuche.

Villa del Puche.

DOS leguas distante de la ciudad de Valencia, en su maritima Costa, está plantificada la antigua villa del Puche, ó del Puig. Su antiguedad y fundacion se debe á los Griegos, que antiguisimamente habitaron la Costa de nues-

tro

tro Reyno. En su lengua la llamaron *Aphroditon*, ó *Aphrodite Fanum*, por florecer en aquel puesto un insigne Templo consagrado á Venus Diosa de la hermosura (que en Griego se llama *Aphrodite*, cuyo Idolo fue oraculo de los que habitaban por acá. Hablan de él Ptolemeo y Polybio. Los Romanos hechos señores de España, le trocaron el nombre en *Veneris Templum*. La conquistó poco antes que á Valencia el Rey D. Jayme I. y reedificó el castillo que los Moros, por no poderle defender, demolieron, donde puso 160. caballeros, y por Capitan á D. Bernardo Guillén de Tenza, y le mudaron el nombre que tenia antiguo en el del *Puch*, que en lengua Lemosina alude al sitio en que está, en un collado eminente, para guarda de la Costa. Al presente es Convento del *Puch*, poseído de Religiosos Mercenarios, y al mismo tiempo es Parroquia de la villa, habitada de 150. vecinos; abundante de mucha pesca, fruta, pan, vino, y demás frutos.

Este Convento es tan antiguo, que dice Escolano fue de los Religiosos del gran Padre S. Basilio de tiempo de los Godos. Diólo á la Militar Orden de la Merced, ó Misericordia su fundador el Rey D. Jayme de Aragón, con la célebre Imagen de Maria Señora nuestra del Puch. Es esta de marmol, con el Niño Jesus en los brazos, que autoriza tan célebre Santuario, de la mayor devocion de todo aquel Reyno. Fue hallada esta Soberana Imagen por los años de 1236. en un montecillo, milagrosamente descubierta debaxo de una campana, precediendo antes ciertas luces, que dicen se mostraban los Sabados. Otros, que siete celestiales luces, por revelacion que tuvo S. Pedro Nolasco; y que tienen por tradiccion fue labrada por los Angeles, visitada del Apostol Santiago,

pro-

prodigiosa en maravillas y milagros. Asi lo trae el M. Salmerón en sus *Recuerdos Historicos pag.* 356. y Beutér *lib.* 2. *cap.* 31. Escolano lib. 7. c. 6. Diago *lib.* 6. *Annal. de Aragón.* Y se discurre la pondrian alli los Fieles, quando la pérdida de España.

En este Real Convento, hospederia, castillo y Santuario del Puche, se vieron la primera vez los Serenisimos Reyes D. Phelipe III. y la Reyna Doña Margarita de Austria, donde ratificaron el matrimonio, que antes se havia celebrado con poderes en Ferrara, del estado de la Iglesia, asistiendo alli el Papa Clemente VIII. que dió las bendiciones nupciales, de donde partiendo la Reyna para España llegó á 25. de Marzo á los Alfaques de Tortosa, y en 18. de Abril siguiente al Puche, donde estaba el Rey para recibir su nueva consorte, el que pagó el hospedage con una fuente de oro, digna de su piedad y grandeza. Los dones, joyas y riqueza de esta casa son tan notorias, que no hay para que referirlas.

Villa del Villár.

QUatro leguas de Lyria yace la villa del Villár, cognominada de *Benaduf* por un lugar es de este nombre que le cae cerca, sitio el mas sano de España, consultado por tal para los achaques que padecia el Emperador Carlos V. Produce pan, caza y ganados; con 120. vecinos en una Parroquia. Le dió á poblar á Christianos en el año 1313. el Obispo Ramón Gasto de Valencia. En tiempo del Rey D. Jayme *el Conquistador*, y en el año de 1271. tenia por señor á Hurtado Liori. Que sea poblacion de tiempo de Romanos lo certifican las piedras, que de enton-

ces han quedado en ella.

Villa de Buñól.

SEIS leguas de Valencia se descubre Buñól, villa adornada de fuerte castillo, abundante de pan, arróz, seda, grana, fruta y huertas regadas con 300. fuentes que tiene su territorio; habitada de 190. vecinos en una Parroquia. Palmyreno fue de parecer que Buñól se llamó *Betula* en tiempo de los Romanos; los Moros la llamaron *Benatularom*, interpretado *Lugar de arróz*. Es cabeza de Condado, titulo que dió el Rey Phelipe III. á D. Gaspár Mercader Carróz.

Villa de Ayora.

PUesta en la Castellana raya, quatro leguas de Almansa, yace la villa de Ayora con su castillo, fértil de pan, caza y ganados, con los demás mantenimientos: tiene 900. vecinos en una Parroquia, y dos Conventos de Religiosos. Los Moros la llamaron *Yaura* ó *Yaora*. Haver sido poblacion antigua, lo manifiestan las piedras que quedan de tiempo de Romanos en su vega. Fue primero del Infante D. Fernando hermano del Rey D. Pedro el IV. de Aragón, por donacion del Rey D. Alonso su padre. A la falda de un cerro media legua de Ayora hay una mina de piedras macizas, llamadas Marquezillas, que parecen hechas de carbon, y polvos de oro: sirven de dár fuego en los pedreñales; porque heridas del eslabon, arrojan tanto fuego que no hay diferencia de ellas á una barra de hierro encendida. Estando desierta la poblaron los Castellanos, y por esto sus moradores hablan esta lengua, y no la del Reyno.

Vi-

Villa de Carcaxente.

PUesta cerca de Alcyra está la villa de Carcaxante, que tenia titulo de Universidad Real, abundante de seda, pan, cazas y ganados: tiene 450. vecinos ricos y poderosos en una Parroquia, y un Convento de Frayles Franciscos.

Fundaronla los moradores de *Ternils*, lugar en las riveras de Xucar desamparado por sus avenidas, y se acogieron aqui en un lugar llamado *Huerta de Cent*, de que le derivó el nombre: fue despues de la conquista de los Moros.

Villa de Beniganim.

EN el valle de Alcyra se descubre la villa Real de Beniganim, abundante de vino, pan, ganado, caza y hortaliza: tiene 300. vecinos en una Parroquia, y un Convento de Religiosos Franciscos. Su nombre Beniganim, ó Benigamir en Arabigo es lo mismo que *los de la ganancia* ó *riqueza.*

Su fundacion es de Moros, á quienes la ganó D. Jayme I. año de 1240. y siempre ha conservado su nombre.

Villa de Siete-Aguas.

CErca de Buñól está la villa de Siete-Aguas, puesta á la parte del *Barra*, abundante en seda, grana, fruta, cazas y ganado, con algun pan: tiene 50. vecinos en una Parroquia.

Su fundacion fue del insigne Cid Campeador, y arruinada, la reedificò D. Jayme I. Rey de Aragón, año de 1260. y por tener juntas siete

fuentes de dulces aguas, tomó el nombre que tiene.

Villa de Olocau.

YACE la villa de Olocau cerca de la de Betera, con buena produccion de frutos, habitada de 180. vecinos en una Parroquia, con solo un castillo en la eminencia de una sierra, dicha por los Moros *Olcaf*.

Fue poblada por el Rey D. Jayme I. año 1271. Es Baronía de la familia Villarragud, y cabeza de Condado.

Lugar de Rosel.

UNA legua de Canet está el lugar de Rosel, con buenos frutos de los necesarios: es habitado de 80. vecinos en una Parroquia. Su origen es de Moros: ganólo el Rey D. Jayme I. y lo dió á los Caballeros Templarios año de 1237. ahora es de Montesa.

Lugar de Moncada.

CErca de Valencia yace el lugar de Moncada, abundante de pan y de todos frutos, con 300. vecinos en una Parroquia, y un Convento de Religiosos. Su nombre es Arabigo, que suena tierra franca, libre, y privilegiada. Le ganó el Rey D. Jayme I. año 1234. y refiere él mismo en su Chronica, que á su venida se acogieron los vecinos á la torre, que eran mil personas. En 1248. echados los Moros de la villa, se dió á poblar á Christianos viejos. Tambien fue de los Caballeros Templarios: ahora es de Montesa.

La-

Digitized by Google

Lugar de Mazarrojo.

UNA legua de Valencia yace el lugar de Mazarrojo. con 70. vecinos en una Parroquia: son sus frutos pan, vino, caza y ganados. Desde la conquista se aplicó á los Templarios, y por su extincion á los de Montesa.

Lugar de Carpesa.

UNa legua de Valencia yace el lugar de Carpesa, con 80. vecinos en una Parroquia. Cria muchas frutas, particularmente granados. En tiempo de la conquista se adjudicó á los Templarios. La ganó el Rey D. Jayme, quando la antecedente.

Lugar de Borbotó.

CErcano al antecedente está el lugar de Borbotó con la fertilidad de Valencia, habitado de 70. vecinos en una Parroquia: su fundacion fue por los Templarios año de 1237.

Lugar de Albocacer.

DOS leguas de Cuevas está el lugar de Albocacer, fértil de granos y demás frutos de vino, aceyte, miel, caza, y mucho ganado, con 185. vecinos en una Parroquia. Poblóse por los Templarios año de 1235.

Lugar de Salzadella.

ACia la raya Catalana yace el lugar de Salzadella, abundante de ganados, caza, miel, grana, aceyte y algun pan: tiene 200. vecinos en una Parroquia. Fue poblado por D. Blasco de Alagon año de 1236. con este nombre, por los muchos sauces que cria.

Lugar de Alcolea.

NO lexos de Albocacer yace el lugar de Alcolea, con razonable cosecha de miel, grana, caza y ganados: tiene 70. vecinos en una Parroquia: su fundacion es de Moros, llamandole Alcolea.

Lugar de Tirig, ó Tiriche.

CErca del antecedente está el lugar de Tirig, ó Tiriche, abundante de frutos, caza, miel y grana, con 40. vecinos en una Parroquia. En tiempo de los Romanos fue populoso. Se llamó *Tyriche*: le nombra Avieno despues de haver hablado del estanque de Albalate, diciendo que antes se dixo *Gaia*. El M. Nuñez tuvo siempre á esta Tyriche de Avieno por la del Maestrazgo; y decia que le dieron el nombre los Tyrios, que habitaron estos parajes, como quien dice pequeña Tyro. Ptolomeo entre los pueblos de los Ilercaones algo desviados de la costa pone á *Tyrica Julia*, y Nuñez afirma que esta era la misma *Tyriche* de Avieno, y que se llamaría *Julia* por la aficion que profesaría á Julio Cesar. Aunque otros toman á *Tyrica Julia* por Trayguera.

Lu-

Lugar de Montroy.

QUatro leguas de Valencia yace el lugar de Montroy: produce aceyte, vino, caza y todos frutos: tiene 70. vecinos en una Parroquia: fue poblado por el Maestre de los Templarios Fr. Pedro Soler año de 1307.

Lugar de Cilla.

CAmino de Xativa, dos leguas de Valencia, está el lugar de Cilla, fertil como toda esta tierra, con 70. vecinos en una Parroquia. En el tiempo de la conquista fue tenido el pueblo de Cilla por plaza fuerte por una fortaleza que en aquellos tiempos era de consideracion; y asi no pudieron ganarla los nuestros por combate, sino dandose á partido los Moros que la defendian. En tiempo de la conquista, en el año 1232. tenia hecha donacion el Rey D. Jayme de Cilla y Torrente á la Orden de S. Juan. Escolano juzga es la que en escrituras antiguas se llama *Centum cellæ*, que es decir *cien bodegas*; porque en tiempo de Romanos se cogia mucho vino en su campo, como ahora tambien. Ganóla Hugo Falcarquer, Maestre Templario, año 1238.

Lugar de Xivert.

MEdia legua de la villa de Alcalá situado en un alto é inexpugnable collado está el lugar de Xivert, con famosa fortaleza en lo antiguo: son sus frutos algun pan y algarrova. Siendo fuerte castillo de los Moros, lo ganó D. Jayme I. año de 1233. y le dió á los Templarios: tiene 70. vecinos.

Lu-

Lugar de Ibi.

NO legos de Xijona está el lugar de Ibi, adornado de dos castillos, llamados el uno *Viejo* y el otro *Bermejo*, abundante de pan, vino, aceyte, caza, ganados y legumbres: está habitado de 300. vecinos en una Parroquia: es muy salutifero su clima, tanto que el año de 1560. vivia cierto hombre, que tenia ochenta y dos descendientes entre hijos, nietos y bisnietos. Siendo pobre alquería de doce casas, la compró Mosen Francisco de Pertusa por 44ℓ. sueldos el año 1420. y se fue poblando con privilegio del Rey Don Alonso V. de Aragón.

Lugar de Benihumeya.

BEnihumeya, lugar cercano á Pego y de su misma fertilidad, tiene 150. vecinos en una Parroquia. Fue poblado por los Moros, quando dominaban este Reyno, descendientes de Humeya, linage entre ellos estimado, de cuyo apellido huvo Reyes en Cordova, que fueron echados de ella, de los quales pudo llegar alguna familia por acá y poblar el lugar.

Lugar de Quarte.

DIstante una legua de Valencia se descubre el lugar de Quarte, muy semejante á esta ciudad en produccion de frutos, habitado de 150. vecinos en una Parroquia. Poblaronlo los Romanos, y lo llamaron *Quartum*, por caer aqui la quarta piedra, que acostumbraban poner en los caminos por señal en cada milla, subiendo el numero se-

segun se prolongaban las millas, de lo que le resultó el nombre. En tiempo de Cid Ruy Diaz era mas populosa.

Lugar de Chirvella.

DIstante de Valencia media legua yace el lugar de Chirvella ó Silvella fertilisimo de pan, vino, frutas, legumbres, ganados y caza, habitado de 120. vecinos en una Parroquia. Fue poblado en tiempo de los Romanos, nombrandole *Silvella*, diminutivo de *Silva*, que suena *Bosquecillo*, por haver en aquel sitio alguna espesura de arboles, sirviendoles de recreo para la montería, hoy corrupto se llama *Chirvella*. En todas las escrituras antiguas del tiempo de la conquista siempre la nombran *Xilvella*. Desde el primer heredamiento de la conquista perteneció á la Orden de Calatrava.

Lugar de Mazamagrel.

DOS leguas de Valencia está el lugar de Mazamagrel, abundante de pan, vino, caza, ganados y legumbres, con 140. vecinos en una Parroquia. Fue poblado por los Caballeros de Calatrava, por caerles este sitio en suerte quando la conquista de Valencia año 1271.

Lugar de Zurita.

DOS leguas de Morella se halla el lugar de Zurita con fertilidad de todos frutos, y 80. vecinos en una Parroquia: su poblacion es de Romanos, nombrandola *Sorcita*. Ganóse de Moros en tiempo del Rey D. Jayme I. año 1233.

Lugar de Benisuleima.

ORillas del rio Mijares está el lugar de Benisuleima, fértil de todos frutos, como lo mas del Reyno, con 60. vecinos en una Parroquia: fue poblacion de Moros, que le dieron el nombre.

Lugar de la Puebla de Arenoso.

CErca de Villahermosa se halla el lugar de la Puebla de Arenoso con 160. vecinos: no consta su origen, mas que en los años 1234. era un gran castillo capáz de 200. casas, plantado en lo alto de una sierra: hoy se halla su poblacion media legua mas abaxo en un llano, por lo que tomó el nombre de *Puebla*, y *de Arenoso* por la dicha fortaleza así llamada.

Lugar de Benafer.

NO lejos de Xerica se ve el lugar de Benafer, con los mismos frutos que ella, y 80. moradores, poblado por el Obispo de Segorbe Don Iñigo Valtierra año 1379.

Lugar de Barracas.

EN este mismo territorio está el lugar de Barracas, dicho por otro nombre *San Pedro de Belmonte*, con 80. vecinos en una Parroquia: es abundante de pan, ganados y cazas. Fue poblado por Christianos viejos año 1269. de orden de D. Jayme Xerica, hijo natural del Rey D. Jayme I. y le incorporó con Xerica.

Lu-

Digitized by Google

Lugar de Toro.

EN este mismo territorio, y con los propios frutos que el antecedente, se halla el lugar de Toro, con 140. vecinos en una Parroquia, siendo poblado por el mismo que Barracas.

Lugar de Caudiel, y otros.

CErca de la villa de Vivél yace el lugar de Caudiel, fértil como aquella, con 160. vecinos en una Parroquia; y en tiempo de la conquista de los Moros, lo pobló D. Juan Alonso de Xerica año 1367. y tambien lo fueron por el mismo los lugares siguientes: *Campillo* con 80. vecinos; *Pites* con 80. *Novaliches* 60. *Villanueva* 70. *Domeno* 100. *Callés* 80. *Loriguilla* 70. y *Benixeve* con 60. vecinos.

Lugar de Puebla Larga.

UNa legua de Alzira está el lugar de Puebla Larga, con la misma fertilidad que lo demás de este Reyno: tiene 80. vecinos en una Parroquia; fundóle Mosen Pedro de Espulgues, Arcediano de Valencia, año 1317.

Lugar de Alcazar.

UNA legua de Valencia yace el lugar de Alcazar, con 70. vecinos en una Parroquia, fértil de pan, vino, ganados y caza. Fundaronle Moros como alcazar ó palacio Real, que le dá el nombre. Viniendo á poder del Rey D. Jayme I.

le dió á D. Artal de las Hoces, quien le pobló nuevamente año 1248.

Lugar de Torrente.

UNA legua de Valencia está el lugar de Torrente con 400. vecinos en una Parroquia: tiene un Convento de Religiosos Franciscos. Es célebre este lugar por los buenos y olorosos vinos que produce, siendo asimismo regalado de todos frutos y mantenimientos. Su origen es de Romanos, nombrandole *Torrens*, que suena *Barranco*, por el de *Catarroja*, que está en su territorio. Estando arruinado, lo mandó poblar el Rey D. Jayme I. año 1248.

Fin del Reyno de Valencia.

DES-

Digitized by Google

DESCRIPCION DEL PRINCIPADO DE CATALUÑA.

LA valerosa Provincia llamada de los antiguos *Hispania Citerior* y *Conventus Tarraconensis*, ó Marquesado de las Españas, conserva solamente al presente el nombre de *Cataluña*: cuyo origen no está bastantemente averiguado entre tantos Historiadores como se han empeñado en buscar su legitima etymología. Algunos quieren que se apellidó esta Region del asiento principal de los Godos y Alanos: los primeros, quando pusieron su Corte en Tolosa de Francia, y que en sus anchurosos campos *Catalaunios* ó *Cathelaunos* se dió aquella gran batalla entre Theodoredo, Rey de los Godos de España, y Atila de los Hunnos, año 451. de Christo, donde, dicen, pasaba de un millon de almas el numero de las gentes de los dos exercitos, y que perecieron en ella la mitad de unos y de otros. Muchos se inclinan, con Carlos Stephano, á que en los años 417. habitando este parage los *Godos* y *Alanos*, se compuso *Goto-lania*, de donde se llamó *Catalunia*. Los Obispos Idacio, y Sampiro escriben fueron *Catos* los agregados á los Alanos, y de aqui quieren nazca la voz de

Catalunia. Florian de Ocampo trae su dominacion de que por los años 215. antes de la venida de Christo al Mundo habitaron esta tierra cierta gente nombrada *Castellaunos*, de unos pueblos con este nombre, situados entre los Ausetanos, que es la Plana de Vich, y Lacetanos, en la comarca del Vallés, de donde dice originarse.

Tomich y otros autores fiados en una Escritura sita en S. Miguél de Cuxa, del año 785. juzgan que *Ruger*, ó *Otgero Catalon*, caballero Alemán, (ó segun otros, Francés) Gobernador de Aquitania por Carlos Martél, avuelo de Carlos Magno, viniendo á ser Capitan de varias gentes, expelió y arrojó los Moros de esta tierra por los años 734. el qual ganando mucha reputacion despues con Carlo Magno, estando en Rosellón, mandó se llamase esta Provintia de su apellido *Catalon*, y por esto *Catalunia*. Refutan esta opinion Zurita, D. Antonio Agustin y otros.

La averiguacion de estas opiniones, con otras muchas, se pueden ver en Estevan Corbera en su *Cataluña ilustrada*, *cap.* 12. *f.* 239. Puede muy bien inclinarse el lector á la opinion que le agradare y le hiciere mas fuerza, porque no hay mas apoyo en todas, que la misma confusion; lo cierto es, que el nombre de Cataluña se reconoció despues de su restauracion, quando la ganaron á los Moros, porque antes no tuvo otro nombre, que el generico de *España Citerior*. Comprehende Cataluña varios y opulentos estados soberanos, pero hoy principalmente todos se reducen á tres Condados, que son el de *Barcelona*, *Rosellón* y *Cerdaña*.

Muchos de sus antiguos Títulos están incorporados en la corona Real, y otros poseidos de nobilísimas familias de esta Provincia. Antes eran conocidos el Principado de Tarragona, los Duca-

dos de Momblanch, y Cardona; los Marquesados de Lérida, Tortosa, Pallas, Camarasa y Aytona; los Ducados de Barcelona, Gerona, Urgél, Cerdaña, Besalú, Rosellón, Ampurias, Manresa, Prades, Palamós, Osona, Peralada, Centellas, Zavallá, Santa Coloma de Queralt, Valgornera, Guimará, y Monteagudo. Los Vizcondados de Cabrera, Bás, Rocaberti, Canet, Illa, Castrabón, Erill, Querforat, Villademúr, Agér y otros.

Dilatase esta Provincia por 58. leguas de longitud desde la fortaleza de Salces hasta el rio de la Cenia (que fue llamado de los Antiguos *Brigancio*) en los confines de Valencia; y por lo mas ancho, desde el Cinca al mar Mediterraneo, donde empieza el celebrado golfo de Leon, raya de Francia por el Obispado de Comange y Valdarán 37. leguas: y por toda su circunferencia 168. Confina por Oriente con la Galia Narbonense, los encumbrados montes Pyrinéos, y el referido mar. A Medio-dia con parte de él, y punta del Reyno de Valencia: al Norte con Aragón; y á Occidente lo restante de este Reyno. Cuentanse en todo su distrito trece ciudades, en ellas un Arzobispado, que es Tarragona; ocho Diocesanas: Barcelona, Tortosa, Lérida, Gerona, Urgél, Vique, Solsona y el de Perpiñan. Las demás ciudades son Balaguér, Manresa, Cerbera, Mataró y Elna. De estas tienen voto en Cortes seis, que son, Barcelona, como cabeza del Reyno; Tarragona, Gerona, Lérida, Tortosa y Cerbera. Hay mas de 2fl400. villas famosas y ricos lugares; 28. Abadías de Mitra y Báculo; algunas Encomiendas, particularmente de la Orden Militar de Malta; la riquisima Encomienda del Priorato de Cataluña, y 28. menores, con grandes entradas,

que

que gozan Caballeros Catalanes y Mallorquines, además de lo que pertenece á la Castellanía de Amposta, jurisdiccion del gran Priorato de Aragón. Se cuentan 309. Templos adornados, y frequentados á esmeros de un singular culto, á que son muy propensos los Catalanes; trece plazas de armas, con muchas fortalezas. Havia siete Universidades, que todas están refundidas en la de Cerbera, por orden del Rey Phelipe V. nuestro Señor, como alli referirémos.

Gozó muchos años la suprema Dignidad de Senescál de este Principado y Reyno de Aragon la ilustre familia de Moncada, que es lo mismo que Mayordomo Mayor del Palacio.

Es este territorio, mucha parte de él montuoso; pero todo fértil y abundante de pan, vino, aceyte, miel, frutas de todos generos, singularmente nueces, avellanas y castañas, ganados mayores y menores, caza, aves domesticas, pesca, cañamo, lino, azafrán, legumbres, hortalizas, seda, lanas, y singulares salinas. Produce minerales de plata y hierro, oro, alabastros, jaspes, marmoles, y en su cercano mar cantidad de corál. Riegan este Principado caudalosos rios, siendo los mas nombrados el *Hebro*, *Segre*, *Noguera*, *Llobregat*, *Ter*, con otros menores *Muga*, *Fluvia*, *Besos*, *Ribagorzana*, *Pallaresa*, *Tech*, *Cardover*, *Francolí* y *Foix*. Seria sumamente prolixo el referir los saludables baños que hay, los mas celebrados en *Arlés*, *Puig-Cerdán*, *Caldés* y otros. Los estanques, dignos de referir, *Boil*, *Caldes de Mombuy*, *Bañols*, *Salces* y *Fuente de Ministról*: hermosas fuentes de perenes aguas; como tambien le realzan encumbrados montes, de que se hará mencion en sus respectivos lugares. Su clima es suave, y apacible su territorio, de tem-

templados ayres, caudalosos rios y dulces aguas. Sus nacionales son por lo regular perspicaces, de buenos ingenios, agiles, esforzados; pero pertinaces, belicosos, dados á las armas, y aplicados al trabajo. Sus Matronas de bello arte, y mejor parecidas. Hablan el idioma Lemosino, referida ya en Aragon, aunque alterado en gran parte de vocablos. Hacen por armas sobre dorado escudo quatro sangrientas barras, originadas por los años 873. Reynando en Francia Carlos el Calvo traia guerras contra los Normandos, y en una batalla que fue ayudado de Vvifredo, ó Jofre, Conde de Barcelona, el Belloso, el qual estando mortalmente herido, llegandose el dicho Rey á él en el mas apretado trance del combate, bañandose quatro dedos de la mano en su sangre, los tendió de alto á bajo por el dorado escudo, que tenia el esforzado Vvifredo, diciendole: *Estas, Conde, serán tus armas de aqui adelante*; por cuyo motivo quedaron en este Principado, y las trascendieron tambien á Aragón, quando se juntaron estos dominios.

Fue dominada muchos años esta Provincia por Condes. Tuvieron principio en los años de 820. en tiempo de Garci-Iñiguez, segundo Rey de Navarra, ganó de los Moros á Barcelona Ludovico, que despues fue Emperador, y le llamaron *Pio*, hijo de Carlo Magno, que dió el gobierno de ella á Bernardo, caballero Francés, y Godo de ascendencia (aunque el Maestro Diago quiere fuese otro de la misma Nacion, llamado *Vera*, pocos años antes,) Bernardo, que sin duda fue el primero, murió año 839. Le succedió Vvifredo I. puesto por sus dias en el gobierno de Barcelona con titulo de Conde por el mismo Ludovico Pio Emperador: mataronle en Francia año 858. Vvifredo

II. que llamaron *el Belloso*, fue hijo del que mataron; obtuvo el Condado de Barcelona para sí y sus descendientes, por Carlos Craso Emperador, Tercero de este nombre, el año 874. y asi es el primero de los Condes propietarios de Barcelona. Tuvo dos hijos, Mirón, que le succedió, y Seniofredo, á quien hizo Conde de Urgél. Murió año 914.

Mirón tuvo tres hijos: Seniofredo, que le succedió; Oliva, por sobrenombre Cabrera, Señor de Cerdaña; y Miròn Obispo de Gerona. Falleció el Conde Mirón año 929. Gobernó á Barcelona algunos años Seniofredo, hermano de Mirón, Conde de Urgél, por ser los hijos de Mirón pequeños.

Seniofredo hijo de Miron, tomó el govierno año 950. casó con Maria, hija de Sancho Abarca, Rey de Navarra: murió sin hijos el año de 967.

Borell, Conde de Urgél, hijo de Seniofredo, el que gobernó á Barcelona, se entró tyranicamente en ella, dexando sin el Condado á los hijos de Mirón, sus primos. Tuvo dos hijos, Raymundo, á quien dexó á Urgél. Quitaronle los Maros á Barcelona; pero bolvióla á ganar: y murió año 993.

Raymundo ó Ramón tuvo por hijo á Berengario Ramón que le succedió. Finó año 1017.

Berengario Ramón tuvo tres hijos: Raymundo el Viejo á quien dexó á Barcelona, Guillermo Conde de Manresa, y Sancho Monge Benito, murió año 1035. fue de poco valor.

Raymundo ó Ramón el Segundo, por sobrenombre el Viejo, casó primero con Radalmuri, de quien tuvo á Pedro, y á Berengario, casó

des-

despues con Almari, de quien tuvo á Raymundo Berengario, por sobrenombre Cabeza de Estopa. Tuvo muchas victorias de Moros; labró la Iglesia mayor de Barcelona, donde se enterró: murió año 1077.

Raymundo ó Ramón III. tambien llamado Cabeza de Estopa, hijo mayor de Raymundo el Viejo, fue preferido por su buena condicion en lo de Barcelona á su hermano Berengario, al qual se le dieron en recompensa otras cosas. Cosó con Almodia, hija de Roberto Guisardo Normando. Tuvo en ella á Raymundo Arnaldo que le succedió: matòle su hermano Berengario por quitarle á Barcelona; y no solo no lo consiguió, pero perdió lo que tenia. Murió cabeza de Estopa año 1082. Está enterrado en la Iglesia Mayor de Gerona.

Raymundo IV. por sobrenombre Arnaldo, casó con Aldonza ó Dulce, hija y heredera del Conde de la Provenza. Tuvo en ella á Raymundo y á Berengario. Dexó á Raymundo lo de Barcelona, y á Berengario la Provenza en Francia. Heredó á Urgél, y murió año 1131.

Raymundo V. hijo de Arnaldo, casó con Doña Petronila, hija de Ramiro II. el Monge, Rey de Aragón; y aqui se juntaron Barcelona y Aragón, y usaron los Reyes de este Reyno las armas de los Condes de Barcelona. Tuvo en ella á Don Alonso II. Rey de Aragón, murió camino de Turín en el Piemonte año de 1172.

Por esta union del Condado de Barcelona se intitularon Principes los primogenitos de los Reyes de Aragón; y succesivamente siendo de esta Corona el Rey D. Fernando *el Catholico*, esposo de la Reyna Doña Isabél propietaria de Castilla, se unieron á ella todos los estados, como al presente

permanecen.

Ha experimentado el valor de sus naturales las calamidades de la guerra en varios trances, en que han padecido muchas desolaciones: no fue corta en tiempo del Rey D. Juan el II. de Navarra y Aragón, quando por el afecto que tenian los Catalanes al Principe D. Carlos su hijo, negaron la obediencia al padre, con pretexto de no guardarles sus fueros; cuya guerra y alteraciones duraron desde el año 1460. hasta 1472. No padecieron menos en el Reynado de Phelipe IV. quando se levantaron por algunos desordenes Militares, y llamaron y aclamaron por su Principe al Christianisimo Rey Luis XIII. de Francia, con diversidad de sucesos, hasta el año 1652. que se entregó Barcelona y todo el Principado á su señor natural y propietario, quedando en poder de la Francia el Condado de Rosellon, como alli dirémos, y otros en el Reynado de Carlos II.

No ha sido menos en este nuestro siglo, por los parciales que tuvo la casa de Austria, disputando el incontrastable derecho, legitimo y succesivo de nuestro Invicto y Animoso Rey Phelipe V. como irémos apuntando en sus respectivos lugares lo mas digno de la atencion pública.

Ilustrase con haver procreado al esclarecido Caballero Cabrera, que acompañado de Quiñones (referido en Leon) partió á Palestina á oir la Predicacion, á la fama de Christo nuestro Señor; y bolviendo á esta Region dicen publicaron lo que havian visto, y oido de la Fé que havian creido del Hijo de Dios; y despues de esto fue quando vino el Apostol Santiago á España.

Ciu-

Ciudad de Barcelona.

LA magnifica y opulenta ciudad de Barcelona, dignisima cabeza de la Provincia de los Laletanos, y de toda Cataluña, rico emporio de de la Corona de España, y famosa entre todas las de Europa: yace entre los dos rios Llobregat y Besos, dos leguas distante del primero, y una del segundo, en la rivera del mar, á la extremidad de una vasta playa, donde combaten las procelosas olas del Mediterraneo, plantificada por esta parte en forma de media luna, y en lo demás de figura en un medio entre quadrada y ovalada. Su tamaño se acerca al de Tolosa de Francia, y en nada le cede en hermosura; dominada del Signo de Cancer, á los 41. grados, y 35. minutos de latitud Septentrional, y 20. grados, y 48. minutos de longitud: distante de Madrid 100. leguas, de Tortosa 25. de Lérida 24. las mismas de la raya de Francia por Cerdania; por la de Salces 32. de la de Aragon 26. y de la de Valencia 29. Es algo combatida de los ayres de Levante; pero alegre y deliciosa; la vista del mar espaciosa. La ciudad está dividida en dos, á saber, Nueva y Vieja, que las separa la rambla; pero las comprehende una muralla cerrada baxo de un nombre, las quales son fortisimas; con poderosos muros, bastiones, y baluartes, con profundos fosos, puentes levadizos, rastillos en sus puertas, que tenia en lo antiguo nueve en todo su recinto: al presente tiene seis, cuyos nombres son, la Puerta nueva, la del Angel, San Antonio, Santa Madrona; y las dos del mar, immediatas estas, una para entrar, y la otra para salir de la ciudad, cerrando-

dolas al anochecer, segun leyes indispensables de la Milicia, siendo con justa razon Escuela y Academico Theatro de Palas y Marte, Plaza capital, y como tal saludada de todo estandarte forastero, segun ordenanza de 30. de Agosto de 1661. Es una de las mas fuertes y pertrechadas de artillería, toda de bronce, con los mejores almacenes de esta Corona. A su Oriente se halla superada de la famosa ciudadela, fabricada el año de 1715. por el célebre Ingeniero en Gefe y Teniente General D. Jorge Prospero de Berbón, á quien dió el Rey el gobierno de ella. Se echaron por tierra para su construccion mas de 5ȳ. casas de la ciudad. Es de figura pentagonal: tiene en los dos baluartes que miran á la ciudad, donde está su principal defensa, sus caballeros, en cada uno su casamata; y en las golas de los otros tres, que hacen á la campaña, hay un almacen de polvora á prueba de bomba en cada una: enfrente de las cinco cortinas de las murallas principales sus revellines y fosos, que se comunican al foso principal, con su refocete, ó cuneta de agua manantial, que circunda todo el recinto, y desagua en el mar. Tiene un reducto fuerte, abanzado, llamado San Carlos á la orilla del mar, con su comunicacion al camino cubierto de la ciudadela. Se halla tambien un conducto de agua dulce, que toma desde el rio Besos, y viene dentro de la plaza junto á una puerta de surtida. Y en las obras de cacernas, tiene en los quatro lados de su plaza, que es rectangular, en los dos opuestos, los quarteles de la tropa, y pavellones para Oficiales; en los otros dos en el uno el arsenal, y en el otro la Iglesia, y una habitacion para el Capellan. Sobre la misma linea del referido arsenal está la ca-

sa

sa de los hornos, y un Hospitál. Tiene quarteles para caballería, y una puerta principal, que mira á la ciudad, con sus dos puentes levadizos y rastrillos. La puerta que llaman del Socorro, que mira á la campaña, tambien con sus dos puentes levadizos y sus fosos. Todos los baluartes se hallan con sus flancos curbos, con orellón y sus troneras en los flancos en las frentes de los referidos baluartes; y en fin, todo quanto se hace preciso en una perfecta fortificacion. Bolvamos á la ciudad. Immediato á la muralla, que mira al Norte está fuerte Pio; al Medio-dia está su anchuroso puerto, que ofrece seguro abrigo á las galeras, saetías, y fustas mayores; es largo, espacioso, defendido por un lado con un gran muelle y un hermoso parque, que tiene 750. pasos de latitud, en cuyo estremo hay un fanal y fuertecillo de madera, donde siempre hay una guardia. Enmedio tiene su Capilla para celebrar el Santo Sacrificio del Altar: por la otra parte está abrigado de los vientos Oueste con el monte Monjuy, que le defiende, y que metiendose en el mar forma una especie de promontorio, en cuya falda se ha construído una obra pequeña guarnecida de artillería, para defensa del puerto.

Este Monjuy es una alta montaña, que se eleva por Occidente de la ciudad, no lejos de sus murallas, en cuya cumbre hay una fortaleza, ó castillo, que sirve de principal atalaya para avisar á la plaza. Tiene su Gobernador que lo manda, y seria en extremo fuerte si estuviese guarnecida de todas las obras á que su terreno combida, y se pueden hacer. El nombre de Monjuy es derivado de *Mons Iudaicus* por haverlo escogido los Judios, que habitaban este parage para sus en-

entierros. En el año 1059. ya tenia este nombre. Otros quieren que sea *Mons Jovis*.

La mayor parte de las calles de la ciudad son anchas, empedradas de grandes losas, y muy limpias, sin comparacion de ninguna otra de España; las casas todas labradas de cantería y magníficos edificios; la plaza del Borne abastecida de todos regalos, flores y muchas tiendas; la del mar, en donde se muestra el palacio del Virrey de quatro fachadas, dos altos y vistosos balconages, acabado año 1669. siendo Virrey el Duque de Osuna, que havia empezado el Marqués de Castel-Rodrigo; el palacio del Obispo y el de la Inquisicion merecen la atencion de los hombres curiosos, como tambien el arsenal. Hay asimismo otras plazás públicas, la de San Miguél, á donde ván á dár todas las mas principales calles; la espaciosa de la Rambla, que divide la ciudad vieja de la nueva. Asimismo diversas fuentes públicas: ostentase magestuosa la casa de la Diputacion, sobre cuya escalera se vé una fuente cubierta, y una sala magnifica dorada, adornada de los retratos de todos los Condes de Barcelona: tiene un hermoso portico para sentarse, y pasearse los ciudadanos: ofrecese magnifica la de la ciudad, y representanse gallardas otras muchas é insignes fabricas de soberanos Templos, siendo muy hermosa la Iglesia de nuestra Señora del Pino. Tiene nueve Parroquias, diez y nueve Conventos de Frayles, algunos *extra muros*, quince de Monjas, seis Colegios, comprehendiendo dos de Seglares, seis Hospitales, siendo el uno celebrado por su riqueza, disposicion y asistencia. Habitanla 150. vecinos, entre ellos antiguos titulos, calificados caballeros y nobleza, ricos mercaderes, y negociantes de grandes tratos. Su platería la mejor de Es-

pa-

paña, donde se trabaja, asi en esta, como de todos los demás oficios, buenas y lucidas maniobras, con ingeniosos artifices de todo genero de surtimientos.

Como los Catalanes son los pueblos mas trabajadores de toda la España, no hay que maravillarse de que la ciudad de Barcelona sea muy rica, pues el puerto acarrea grandes ventajas á su comercio: trabajanse en ella hermosas cosas de vidrio y acero, especialmente cuchillos, navajas de hacer la barba, tixeras, fabrica de cobertores, y otras inventivas de varias telas, y curiosidades; en una palabra, se halla en Barcelona todo quanto puede desearse para hacer recomendable á una ciudad.

Es abastecida de todos regalos y frutos, sin echar menos cosa alguna, siendo en fin una de las mejores de España. Tiene una guarnecida atarazana, que se dilata espaciosa en la marina Occidental de la ciudad, donde se fabrican embarcaciones: en ella está la torre de las Pulgas, que sirve de segura prision. Las salidas son deliciosas y amenas, por sus fructiferos campos que producen pan, vino, aceyte, aves domesticas, caza, ganados, seda, miel y toda fruta, mayormente limones y naranjos, que ofrecen deliciosas huertas, y amenisimos jardines, con muchas casas de recreo. Su clima es tan suave, benigno y oloroso, que gozan flores toda la estacion del año. Cortase mucho maderage en sus contornos para fabrica de navios, galeras y demás buques. Tienen general deposito de dinero, que llaman Thesoro y Tabla de Barcelona. Usan por armas en escudo aquartelado la Cruz roxa de San Jorge sobre plata, y las barras sangrientas Catalanas en campo de oro, todo contrapuesto. Tiene Audiencia Real, un Regente,

Oidores, y Fiscales desde el año de 1493. y Tribunal del Santo Oficio en 1487.

Sobre su fundacion hay muchas opiniones bastante extravagantes; dicen los mas que el famoso Hercules Lybico al pie del mismo Monjuy la cimentó y dedicó á Jupiter; pero dexando á parte fabulas, su origen parece de Carthagineses, pues S. Paulino la llama *Punica Barcino*; y asi no es vana conjetura que el famoso Amilcar Barchino, padre del valeroso Anibál fue su fundador, y que de su nombre tomó el de *Barcino*, como la llaman los Romanos, sin aspiracion; se dixo *Barcinona* y *Barcilona*, de que nos ha quedado el presente nombre. Augusto Cesar la aumentó estas prerrogativas. Julio Cesar la hizo Colonia Romana, por los muchos meritos que hizo á esta Republica, y por su singular lealtad, y su succesor, y hijo. Llamóse tambien *Javentia*, como se vé por Plinio y las Inscripciones, en que hallamos *Colonia Javentia Julia Augusta pia Barcino*. En Barcelona havia Seviros Augustales, ó Sacerdotes destinados al culto de Augusto, como tambien Templos de Minerva, Venus y Esculapio. Despues la ennobleció Ataulpho, primer Rey de los Godos en España, poniendo aqui su Corte año 416. donde fue muerto por los suyos con seis hijos, acaudillando tan enorme delito para la conjuracion cierto Eunuco llamado *Bernulfo*, muy privado del Rey, que hallando ocasion, con su misma espada le atravesó por un costado. Sepultaronle cerca de la Iglesia Mayor, en cuya urna se vén las armas que usaron los Godos, las quales son en escudo aquartelado, en uno de los dos superiores altos tres barras negras sobre oro, y en el otro Corona del mismo metal, en campo encarnado; en los dos inferiores, de una parte se vé un leon roxo sobre pla-

plata, y de la otra leon tambien colorado en campo de oro. Hay un Epitaphio Latino, que dice:

Bellipotens valida natus de gente Gothorum
Hic cum sex natis, Rex Athaulphe jaces.
Ausus es Hispanos primus descendere in oras,
Quem comitabantur millia multa virum.
Gens tua tunc natos, & te invidiosa peremit.
Quem post amplexa est Barcino magna generis.

La fé que se deba dár á este letrero, otros lo podrán juzgar: Mariana en su Historia *lib.* 5. *cap.* 2. *pag.* 158. es de sentir, que es mas moderno, que conforme á la antiguedad de aquellos tiempos.

Predicó en ella el Apostol Santiago, y fundó la Iglesia, dexando por primer Pastor á *Eterio*, ó Eteno, Martyr, que otros llaman Theodosio. Esta Cathedrál es altísima y toda de sillería, de tres naves las mismas puertas, las dos en los costados, y encima de sus arcos están en cada una su torre, muy elevadas. El retablo es de palma, dorado y exquisito: el culto es reverente y magestuoso: el gasto de la cera, mayormente del monumento, como ninguna de España. La Custodia es singular, de hechura de una silla, y encima una Corona grande de oro, ceñida de una preciosa Cinta, guarnecida de aljofares, perlas y muchas piedras preciosas, que dió una Reyna de Francia. Tiene por advocacion esta antiquisima Iglesia el titulo de *Santa Cruz*. Componese de once Dignidades, y veinte y quatro Canonicatos gozando uno de ellos los Reyes de España, como Condes de Barcelona (doce Pabordías, doscientos beneficiados, y Capellanes para el Coro, cuya sillería es preciosa: tiene por toda su Diocesis 213. pilas

baptismales, que rentan al Obispo 200. ducados: asimismo tiene dos Abadías, diez Prioratos, y tres Encomiendas. Cerca de esta Santa Iglesia está *Capia Limosna*, casa donde se daba antes de comer á 300. pobres todos los dias.

En este Templo se executó la fundacion de la esclarecida Orden Militar de la Merced ó Misericordia, que hizo el Rey Don Jayme I. de Aragón, con dictamen de S. Raymundo de Peñafort, á la sazon Dignidad de la Santa Iglesia, y de S. Pedro Nolasco, primer General, celebrando Cortes á 10. de Agosto del año 1218. confirmandola el S. P. Gregorio IX. año 1230. á 17. de Enero.

Dominada de Moros desde el año de 717. la conquistó el Conde Borell en el de 986. buelta á perder, la restauró segunda vez en 993.

Ha procreado insignes varones en letras y armas, entre los quales merece singular aprecio Flavio Lucio Dextro, nobilisimo Caballero, hijo legitimo de S. Paciano, Obispo de esta ciudad: del qual fue Prefecto de Pretorio, Dignidad despues de la del Cesar. Tambien fue natural de esta nobilisima ciudad *Santa Eulalia*, que venera por su patrona, donde recibió Martyrio de edad de doce años, consagrando su virginidad á Jesu-Christo Señor nuestro, siendo, despues de muchos tormentos, degollada por orden del cruél Daciano á 12. de Febrero año del Señor 304. Estuvo oculto su cuerpo por muchos años, hasta el de 808. siendo Obispo de Barcelona Fronduino, á quien le fue revelado donde estaba el sagrado cuerpo, y hallado, fue trasladado á la Santa Iglesia de Santa Cruz, en el Sagrario de esta Cathedrál, año 1247. despues lo trasladaron á una rica Capilla: adelante, con el tiempo y guerras, fue arruinada; hoy permanece en dicha Iglesia en una Capilla debaxo del

del altar mayor, donde es venerada con grande devocion.

El año de 1691. por el mes de Junio, la armada de Francia bombardeó á Barcelona, arruinó mas de cien casas, quemò la aduana, obra excelente y antigua puesta enfrente del muelle: se alargó despues á Valencia, hizo lo mismo en Alicante, y quiso aqui hacer cierto desembarco á 22. de Agosto, en cuyo dia descubrió la armada de España, que mandaba el Conde de Aguilár, y con este motivo la de Francia se retiró á Tolón.

El año de 1640. dominaron á Barcelona las tropas Francesas, hasta que el dia 13. de Octubre de 1652. por un fortisimo sitio, que se le puso en el Reynado de Phelipe IV. mandado por nuestro General Marqués de Mortara, y por el mar Don Juan de Austria, con la armada de navios, y las galeras comandadas por el Duque de Alburquerque, se rindiò á su legitimo dueño.

El año de 1697. despues de un asedio riguroso de 25y. Franceses, acaudillados del Duque de Bandoma, en 13. de Junio, con 40. piezas de cañon de batir, 18. de campaña y 9. morteros, la defendieron 12y. Españoles: huvo varios trances de salidas de la plaza, minas, brechas y abances: se rindió por capitulacion de 10. de Agosto, saliendo la guarnicion por la brecha á Martorell, quedando por los Franceses hasta 4. de Enero de 1698. que la bolvieron por la paz de *Brunswick*, saliendo la guarnicion por la puerta del mar, quando entraban los Españoles por la de las atarazanas: lo mismo se executó en Roses, Gerona y Belvert.

Descansó esta guerrera Provincia hasta el año de 1705. en que vimos la sangrienta guerra, des-

di-

dichas, robos y desolaciones que padeció por su infidelidad, siguiendo el partido del Señor Archiduque Carlos de Austria, quando la armada Inglesa le desembarcó el dia 29. de Agosto en su playa, avisando de esta novedad al Principado con triplicadas salvas de artillería. En este tiempo la mandaba D. Francisco de Velasco, y aunque dió las disposiciones convenientes para su defensa, como el Magistrado de Barcelona no le socorria, en breve tiempo se vió sin autoridad: quando el Principe de Armestad atacó á Monjuy, donde perdió la vida á los primeros embites. Despues sucedió en 17. de Septiembre la desgracia de caer una bomba en el Almacen de la polvora, que arruinó el muro, y mató con algunos soldados al Gobernador D. Carlos Caraclolo; y el General Inglés Conde de Preterburg logró asaltar el castillo, y lo rindió. La ciudad con esto se llenó de confusion, y no hizo defensa al sitio que la pusieron; porque despues de la muerte de Armestad, el General Inglés, que premeditaba embarcarse antes, quiso adquirirse esta gloria por sí, y puso el mayor ardor en la empresa. Pusieron baterias, y se rindió el dia 14. de Octubre, porque el desorden de la plebe dió motivo á que saliesen los presos de la carcel, entrasen los voluntarios, y tumultuasen los vecinos: el Virrey se havia retirado al Convento de San Pedro, á tiempo que avisado el General Inglés, entró por la brecha, se apoderó de la ciudad, y salió por la puerta del Angel con el Virrey, y otras muchas personas de distincion, que lo salvaron en uno de los navios. No hay duda se huviera renovado en Don Francisco Velasco la tragedia de otro Virrey el Conde de Santa Coloma, á quien dieron muerte el año de 1640. Entró el Señor Ar-

Archiduque Carlos en Barcelona á 23. de Octubre, y les renovó sus privilegios. Puso este Principe en ella su Corte, y se originó, no solo la pérdida de Barcelona; pero de toda la Cataluña, Aragon y Valencia. Se mantuvo en ageno dueño hasta que desembarazado el Rey Phelipe de la guerra por la paz de Utrech, se aplicó á recobrar esta importante plaza. El año 1706. por el mes de Abril se le puso sitio, que se levantó con motivo de haver llegado la Armada Inglesa.

A 15. de Mayo de 1714. se bloqueó Barcelona con 20ỹ. Españoles, que mandaba el Duque de Populi. A 6. de Junio llegó al campo el Mariscal de Bervick con tropa Francesa, y se retirò el Duque. Los sitiados hicieron una salida de la plaza el 13. de Julio por dos partes, atacaron las Trincheras con 4ỹ. infantes, y 300. caballos, en que huvo mucha sangre de una y otra parte. Batian la plaza con 80. cañones y 20. morteros. El 30. de Agosto tenian yá brecha abierta por el baluarte del Poniente. En fin, con varios trances de minas, salidas y abances, se repitió uno general el dia 11. de Septiembre al amanecer por quatro brechas, con 50. compañias de Granaderos, 40. batallones, y 600. Dragones desmontados; abanzaron á los baluartes de la puerta Nueva, y Santa Clara. Defendian la plaza como leones *Dalmao* y *Villarroel*, determinados á morir antes que entregarse. Los Franceses asaltaron el bastion de Levante, que está enfrente, los Españoles por los lados á Santa Clara y Puerta Nueva. La defensa fue la mas obstinada y feróz que se ha visto. Tenian las brechas armadas de artillería, cargada de bala menuda y metralla, que hizo grande estrago. No fueron rechazados los que asaltaron; pero morian en el fatal empeño, entrando siempre gente de re-

fres-

fresco, hasta que aflojó la fuerza de los sitiados, porque ellos no tenian con quien mudarse. Todos á un tiempo montaron la brecha, Franceses y Españoles: el valor con que lo executaron, no cabe en la ponderacion; plantaron los estandartes del Rey en el baluarte de Santa Clara y Puerta Nueva. Dentro yá los Franceses de la ciudad, empezó el combate de nuevo por las calles, donde tenian retiradas, y cada palmo de tierra costaba muchas vidas. De las casas arrojaban fuego: yá no havia quartél, ni le pedian; sufrian intrepidamente la muerte. Creyendo la tropa havian vencido, empezaron el saquéo, y aprovechados del desorden los Catalanes, los rechazaron hasta la brecha; y no hay duda los huvieran echado fuera, á no ser la buena conducta de los Oficiales, que les resistieron. Bolvió el sangriento combate: los Españoles tomaron la artillería que tenian los de dentro en las encrucijadas de las calles, que les desalentó mucho. Tomaron el baluarte de S. Pedro espada en mano, y á costa de mucha gente. Villarroel y el Cabo de los Consellers de la ciudad acometieron á los Franceses, que se iban desordenando, y ambos quedaron gravemente heridos. Esto desmayó mucho á los defensores; pero por todas partes se mantuvo el combate por doce horas continuas. No se ha visto semejante defensa, ni acometer mas cruel: morian gustosos los sitiados á manos del furor antes de rendirse. Algunos hombres principales, que se havian recogido á la casa del Magistrado pusieron vandera blanca: el Duque de Berwick mandó suspender las armas. Anochecido yá vinieron pidiendo para entregarse un perdon general, y restitucion de los privilegios: el Duque respondió, que si no se entregaban antes del amanecer, los pasaría á cuchillo. Se bolvió al combate: se previ-

vinieron incendarios para quemar la ciudad : en esto se entregaron á discrecion ; el Duque ofreció las vidas ; y á una misma hora del dia 13 de Setiembre de 1714. se rindió Barcelona , Monjuy y Cardona. Quatro mil hombres costó este asalto , y 2y. heridos : no faltó quien aconsejase al Rey asolara la ciudad , y plantara en medio una columna, que refiriera el suceso ; mas el Rey Phelipe se señaló en clemencia , concediendoles las haciendas, les quitó los fueros , y mandó que fuesen gobernados segun leyes de Castilla. Dió el gobierno al Marqués de Lede , y puso por Capitan General del Principado al Principe de Tercias : y este fin tuvo la sublevacion de Barcelona.

Los Concilios aqui celebrados son muchos : no les mencionamos todos , por no ser de nuestro asunto : El I. fue año 540. El IV. año 1068. donde se mandaron dexar las ceremonias Goticas, y seguir las Romanas. El V. año 1070. para que no se casasen los Clerigos ; y uno Provincial por el Arzobispo de Tarragona. Muchas Cortes : tuvo las primeras el Conde D. Ramon Berenguér *el Viejo* , año 1040. D. Jayme I. año de 1218. estableciendo el militar Orden de la Merced , yá referido ; y otros muchos Condes de Barcelona, y Reyes de Aragon. Ultimamente el Rey Phelipe V. nuestro Señor en el Real Convento de S. Francisco de esta ciudad , donde era estilo abrirlas, en 12. de Octubre de 1701. y se fenecieron en 14. de Enero del siguiente año ; en cuyos dias hizo su Magestad á diferentes personas repetidas mercedes , dió catorce Titulos , hizo veinte Nobles, otros tantos Caballeros , y los mismos Ciudadanos.

Ciudad de Tarragona.

EN la maritima Costa, por donde las aguas del Mediterraneo bañan las riberas de grandes montañas, en la punta de una, yace fundada la ciudad antiguisima y memorable de Tarragona, famosa Metropoli de la España Citerior, por quien tomó el nombre de Provincia *Tarraconense*, pues fue la mayor Colonia de nuestra Peninsula, y emporio de muchas ciudades, de forma quadrangular, entre Barcelona y Tortosa, en medio de los dos rios *Gaya*, y *Francoli* llamado por Plinio *Subi* y por Mela *Tulcis*; dominada de las influencias de Aries á los 40. grados y 30. minutos de latitud, y 19. grados, y 49. minutos de longitud. Dilatabase tanto su poblacion en sus florecientes tiempos, que ocupaba toda la playa de *Saleú*; cuyo puerto fundado por Scipion está una legua de la ciudad, de figura semicircular, con media legua de ancho. Hoy solo tiene la ciudad de circunferencia tres quartos de legua escasos. Lamentabase Antonio Agustin de la declinacion de su grandeza, refiriendo, que havia llegado la ciudad de Tarragona á tanta miseria, que yà sus vecinos no pasaban de 8y. y siendo ahora mucho mas limitada, pues de sus despojos se fue aumentando Barcelona, no obstante la hermosea la situacion en que está. Renovóse su poblacion por el Arzobispo de Toledo (como luego se dirá) en la punta de aquellas sierras, en cuyas cumbres ocupa en la parte de la marina lugar eminente, cercada de antiguos muros, entre ellos un prodigioso pozo de agua dulce. Tiene seis puertas por su recinto: la plaza de San Francisco, que fue el grandioso Amphitheatro Romano, con muy lucida fuente en medio de perenne agua, y cuyas re-

li-

liquias permanecian antes; y el palacio donde habitaron los Emperadores, que la hicieron Corte, con portentosas ruinas de admirables fabricas, y magnificas Inscripciones, que refieren varios Autores. Su clima es templado, y tan benigno, que se hallan flores por Diciembre: adornanla jardines, huertas, y fertilisimos campos de pan, vino, aceyte, legumbres, cazas, aves, ganados, lino, cañamo, que vale 18y. ducados al año, y sabroso pescado fresco.

Hace por armas en plateado escudo unas azules ondas timbradas de corona. Tiene voto en Cortes, y es habitada de 3y. vecinos, caballeros, y gente noble en solo una Parroquia, que es la Cathedral, ocho Conventos de Frayles, una Casa de Noviciado de la Compañia de Jesus, uno de Monjas, y famoso Hospital. Tenia Universidad de Letras, trasladada, como todas las de esta Provincia, á Cervera, por orden del Rey Don Phelipe V.

Nuestros Escritores llevados de los consejas de Beroso y otros traen muchas fabulas sobre la fundacion de Tarraco. Lo mas cierto es, que estaba yá en pie antes de la venida de Gneo Scipion, como lo trae Livio, pero era lugar poco conocido. Gn. Scipion y su hijo P. Cornelio engrandecieron y ensancharon sus muros, haciendola competidora de Carthagena, por lo que Plinio la llama *obra de los Scipiones*. Los Romanos la ennoblecieron con Chancilleria, y en ella asistió Octaviano Augusto año 23. de su Imperio, donde recibió varias embaxadas de algunos Principes, mayormente de la India Oriental, de la Syria, y otros Reynos, reconociendose obedientes al Imperio.. Fabricaron Templo á Augusto, aun viviendo, sus naturales, que renovó Adriano. Le ponen en sus Me-

dallas, en las que se llama *Colonia Vencedora* nuestra Tarragona. Antonino Pío amplificó el puerto de *Saleú*, dando principio á su anchuroso muelle, hoy despoblado. Seria menester formar un tomo á parte para referir sus grandezas y antiguedades. Entraron los Moros aqui por los años 719. y la demolieron, sin dexar persona viva, y permaneció desierta hasta el de 1088. que el Papa Urbano II. mandó á Don Bernardo Arzobispo de Toledo la poblase nuevamente, por commutacion de cierto voto que le dispensó, y que restituyese esta Dignidad, y asi puso en esta Iglesia por Obispo á Berengario, que lo era de Vich. Este despues movió pleyto al referido Arzobispo Don Bernardo sobre la Primacía de España. Dió el Papa la ciudad á D. Ramon Berenguér, Conde de Barcelona, que la entregó á S. Oldegario, Prelado de Barcelona, señalandole Arzobispo de ella, por Bulas Apostolicas, el que reparó la Cathedral, empezada por el Apostol Santiago; que de aqui dicen se embarcó para Jerusalén, dexando por su primer Obispo á Agatodoro su Discipulo. Aqui estuvo tambien S. Pablo año 64. erigiendo Basilica á Santa Tecla, que venera por patrona esta ciudad. Bolvió otra vez á la jurisdicion del Conde de D. Ramón, por renuncia de su Pastor Bernardo Cor. La Cathedral es uno de los mas curiosos, fuertes y magnificos Templos de los de España, donde reside un gran numero de Dignidades, Canonigos, Prebendados, y otros infinitos Eclesiasticos. Tiene el Arzobispado 72. villas, y goza el dominio temporal de esta ciudad, y la tercia el Rey, como Principe de Tarragona. Renta á su Pastor 229. ducados. El Rey D. Pedro II. Aragonés alcanzó del Papa Innocencio III. año 1204. fuesen sus sucesores coronados en Zaragoza de

de mano del Arzobispo Tarraconense, y se observó hasta el de 1318. El año de 1641. reynando en España el Rey D. Phelipe IV. se defendió de un grande sitio, que la pusieron los Franceses, apoyados de los Catalanes. Levantaronle con precipitacion, por el esfuerzo del Duque de Fernandina, haviendo sufrido sus moradores grandes trabajos, pues llegaron á comer estraños é immundos alimentos. Se han celebrado aqui diez Concilios desde el año 406. hasta el de 1564. y varias Cortes. D. Jayme I. Rey de Aragon las tuvo año de 1218. su hijo D. Pedro III. D. Jayme II. 1319. y D. Pedro IV. Ha procreado famosos hombres en letras y armas.

El año de 1705. se entregó esta ciudad, abriendo las puertas sus moradores á un destacamento de Ingleses, y se puso á la obediencia del Archiduque Carlos de Austria. Y se mantuvo hasta el de 1713. que salieron las tropas Alemanas, y entró el Marqués de Lede en 13. de Junio en virtud de los Tratados de Paz de Utrech. Es mandada por un Teniente General, como plaza de armas.

Ciudad de Tortosa.

A la banda Septentrional del rio Hebro, no lexos del mar, yace la ilustre ciudad de Tortosa, en un monte rico de famosos jaspes, que se sacan, amena por sus arboles y plantas, con un puente de madera sobre diez grandes barcas sostenido, cercada de fuertes muros, de 5ɥ. pasos de circunferencia, y fuerte castillo, que sus naturales llamaron *Zuda*, 78. calles, 5. puertas, con vistosa plaza, y toda la vera de su rio plantada de alamos, en cuyo lienzo de muralla, que está encima con poderosos baluartes, que la hermosean, hay

hay dos torres que llaman *Corroba* y *Campreado* para su defensa. Es agradable su vega, de seis leguas de largo, y dos de ancho, con regaladas huertas y frutas. Abunda de todos frutos, ganados y maderage para fabricar baxeles, palmas, seda, y fuentes: no la faltan minerales de oro, plata, hierro, jaspe, ni muchas salinas: tiene mercado cada semana. Usa por armas en escudo un castillo orlado con una letra, que dice: *Amparanos á la sombra de tus muros*, hablando con Maria Santisima, por una cinta, que demuestra al timbre, reliquia, que tiene de esta gran Reyna; y antes de esto ponia una nave caminando en popa. Venera por sus patronos á las Santas Virgenes Candia y Cerdula, que son de las once mil Virgenes, cuyas cabezas gozan desde el año 1351.

Habitanla 3y. vecinos y nobleza, todos divididos en quatro Parroquias, siete Conventos de Frayles, dos de Monjas, Hospitál, y la Universidad, que se trasladó á Cervera: tiene en la parte Occidentál un numeroso arrabál, llamado de *S. Blás*.

Los Romanos la llamaron *Dertosa*. La Region á que perteneció antiguamente fue la *Ilergavonia*. El Convento juridico el de Tarragona, en que Plinio refiere á los *Destosanos*, como mas celebres entre todos los 43. pueblos de aquel Convento. Tuvo fuero de batir Monedas en las que se halla el dictado de Colonia. Ocuparonla Moros, y conquistóla Don Ramón Berenguér, ultimo Conde de Barcelona, y Principe de Aragón, á 31. de Diciembre de 1149. que instituyó la Cathedrál, mantenida desde los principios de la Christiandad.

Sus matronas gozaron de grandes privilegios, por haver defendido valerosamente sus muros de los Moros. Aqui predicó el Sagrado Evangelio el Apos-

Apostol S. Pablo año 61. dexando por su primer Obispo á S. Rufino, y es tradiccion está su cuerpo en esta Iglesia Cathedral, levantada año 1347. y es de los mejores edificios de todo este Principado, que se compone de 12. Dignidades, 24. Canonicatos, y los mismos Racioneros, componiendose de 125. pueblos, que rentan á su Pastor 15u. ducados. De esta Dignidad ascendió Adriano VI. al Pontificado. Ha procreado varios eminentes varones en letras y armas: se han celebrado muchos Concilios en ella, y asimismo Cortes, teniendo voto en ellas por una de las seis del Condado de Barcelona.

Ocuparon los Franceses esta plaza año 1647. y la recuperaron las armas del Rey Phelipe IV. por el General Marqués de Mortara en 1650. Haviendo tambien entrado en la posesion del Archiduque Carlos, como lo demás del Principado, la rindió el valeroso General Duque de Orleans el dia 15. de Julio de 1708. con un sitio formidable de abances, salidas, y quanto hay que ponderar, hallandose en la brecha alentando la tropa.

El año 1711. pretendió el General Staremberg sorprehenderla, para cuyo efecto, del campo de Tarragona, donde se hallaba, destacó al General Vezél con un fuerte destacamento, y 2u500. Voluntarios la noche del 25. de Octubre: atacaron una guardia, que estaba en la media luna cerca de la puerta del Temple, y pretendiendo escalar el muro, que está junto á la torre vecina al bastion de S. Juan: el rumor de esta operacion avisó á las centinelas, tocaron al arma, la defendieron valerosamente los regimientos de Pamplona, Sevilla, Murcia y Palencia que estaban dentro, y mediante las medidas, esfuerzo y valor del Gobernador, que lo era el Conde de Glimes, desistie-

tieron de su cauteloso empeño, quedando muchos de los enemigos muertos, prisioneros y escarmentados de bolver sobre Tortosa.

Ciudad de Lerida.

A CIA la raya del Reyno de Aragón, en las orillas del rio *Segre*, que en él tiene buena puente, y á poco trecho recibe al *Cinca*, yace en planta triangular la ciudad de Lérida, plaza de armas, en una suave eminencia, que estiende por su falda su poblacion, baxando á un delicioso valle, cercandola fuertes muros de viva piedra, con siete puertas, y lucidos edificios: es algo nublosa en el Hibierno, pero abundante de pan, vino, aceyte, hortaliza, aves, ganados, pesca, con jardines de recreo, y mucha fruta. Usa por armas en escudo sobre sus barras Catalanas un ramillo con tres lises; primero tuvo quatro, y se llevó la una Valencia, en señal de que quando su conquista fueron de aqui 400. familias para poblarla, y la pone aquella ciudad por armas, como alli se dixo. Tiene voto en Cortes, y es habitada de 3y. vecinos y nobleza en seis Parroquias, nueve Conventos de Frayles, dos de Monjas, y buen Hospital: su Universidad se trasladó á Cerbera.

Fue muy celebre el nombre de *Ilerda* entre los Geographos y historiadores antiguos, que la mencionan. Avieno la celebra como primera de las que hay entre el Hebro y el Pyrineo. Strabon y Ptolemeo la colocan en la Region de los *Ilergetes*. Plinio la contrajo á los *Surdaones* no mencionados por otros. Gozó la preeminencia de batir Monedas, en que se halla con el titulo de Municipio, y Plinio añade que era de Ciudadanos Romanos distinguiendoles de los Municipios, que gozaban el fuero del

del Lacio antiguo, y diciendo que pertenecian al Convento de Zaragoza. Y aqui fue donde Afranio, y Petreyo, Legados de Pompeyo, tuvieron grandes guerras con Julio Cesar.

Ocupada de Moros, la conquistó Don Ramón Berenguér, Conde de Barcelona, á 24. de Octubre, año 1149. restituyendo la Silla Obispál, que estaba en Roda, poniendo por Obispo á Don Guillermo Perez. Renta á su Prelado esta Cathedrál 129. ducados: tiene 4. Dignidades, 24. Canonicatos, y su Diecesis 346. pilas baptismales.

Aqui predicó el Apostol Santiago, dexando por Pastor á San Licerio. Se han celebrado muchas Cortes, y tiene voto en ellas por el Condado de Barcelona, y tambien algunos Concilios.

Tuvo la misma suerte, que lo demás de su Principado en las guerras de este siglo. Ganóla el Rey Phelipe nuestro Señor el dia 10. de Octubre de 1707. que faltos de agua, y bolado el castillo, pidieron capitulacion, y se les concedió ir la guarnicion á Barcelona con el Principe Henrique, que la defendió, mandando este sitio el Duque de Orleans, con asistencia de el de Bervvick. Tambien fue ocupada por los Franceses en siglos pasados en varias fortunas de guerras, entrandola á manera de triumpho el Rey Phelipe IV. el año de 1644. en 7. de Agosto, que la rindió.

Ciudad de Gerona.

EN laderas de un montecillo, á las margenes del rio Tér llamado por Mela *Betulo*, que baña sus muros, está recostada la ciudad de Gerona, plaza de armas de las mas principales y fuertes de Cataluña, porque además de su natural positura, que goza en las riveras del rio, tiene muchas fortificaciones de varios reductos y baluartes, con que la ennobleció el arte; de modo, que en una elevacion tiene un fuerte, que llaman *Monjuy*, y entre este y la ciudad hay una plataforma, á quien sostiene un reducto llamado *Bornuville*, que se mira en una Isla, que forman las corrientes del *Tér*, y del otro rio nombrado *Oña*: á mas de esto, por casi linea recta del dicho fuerte hay otro, que llaman del *Calvario*, y despues otro de mayor consideracion, con el nombre del *Condestable*, el qual abriga un reducto, que le dicen del Capitulo, y otro apellidado de la ciudad, teniendo tambien á poca distancia un retrincheramiento, llamado de los Capuchinos: todo esto se halla fuera de la plaza, la qual, á mas de estas obras exteriores, tiene otras unidas con la ciudad y arrabál, como son el bastion del Carmen, y otros que coronan las murallas; tambien se registra otro baluarte llamado la *Reyna Ana*, que hicieron los Ingleses quando la ocuparon. Está cercada de fuertes muros, con quatro puertas, en figura casi triangular, y en lo mas eminente la Iglesia Mayor; palacio Episcopal, y la torre *Gironella*. Es fértil de pan, vino, aceyte, frutas, aves, cazas, ganados y pesca: labra famoso papel. Habitanla 2500. vecinos, nobleza y caballeros, divididos en tres Parroquias, teniendo en el Obispado 346. Hay en esta ciu-

ciudad nueve Conventos de Frayles, quatro de Monjas, y buen Hospitál. Usa por armas en escudo encarnado, con ondas azules atravesadas, las quatro barras Catalanas: es mandada por lo regular por un Teniente General.

Los Geographos antiguos la llaman *Gerunda*, y la ponen en los *Ausetanos*. Sus moradores gozaron del derecho de Latio segun Plinio. Quedan aún algunas reliquias del tiempo de los Romanos. Predicó en ella la Fé S. Narciso, que fue su primer Obispo, donde padeció Martyrio. Renta 89. ducados á su Pastor esta Cathedrál, que se compone de 4. Dignidades, 36. Canonicatos, y 150. Capellanes para el Coro. Su Altar mayor es todo de preciosisimas piedras: rico y muy vistoso el retablo en donde se venera el cuerpo de San Felice, Martyr Africano, llamado el Apostol de Gerona, á quien celebra Prudencio. Eran y se nombraban Duques de Gerona los primogenitos de los Reyes de Aragón, y lo fue el primero Don Juan, hijo del Rey Don Pedro IV. de Aragón. Se han celebrado en ella muchas Cortes, teniendo voto por una de las seis del Condado de Barcelona.

Se perdió y siguió la parcialidad del Archiduque Carlos quando su Capital, hasta que por el año de 1710. á 23. de Diciembre se la puso sitio formal, abriendo la trinchera con tropa Francesa, mandada por el Duque de Noalles, principiando el ataque por el castillo de Monjuy, que se rindió el dia 29. siguiendole luego el del Calvario. El dia 2. de Enero de 1711. se empezó el fuego á la ciudad, y fueron tan continuadas las aguas por ocho dias, que los sitiadores estaban como los de la ciudad, sintiendo gravemente la falta de viveres; con que por esta razon pue-

de decirse se empezó el sitio el dia 14. pues las lluvias havian arruinado todos los trabajos. Principióse por la Cortina de Santa Lucía, que se halla en la parte superior de la ciudad: el dia 23. despues de haver dado fuego á las minas, abanzaron los Franceses por la brecha de Santa Lucía al bastion de Santa Maria: aqui fueron por dos veces rechazados los Franceses, hasta el tercer abance, que montó la brecha el mismo General Duque de Noalles. Defendieron la plaza con mucha honra los sitiados, pero se rindieron al valor de los sitiadores, haciendo llamada desde la torre Gironella: capitulóse el 25. de Enero de 1712. y en 1. de Febrero tomaron posesion de esta fuerte plaza los vencedores, quedando rendida á su legitimo señor, en donde se encontraron 50. piezas de bronce, otras muchas de hierro, y cantidad de municiones de guerra y boca.

El dia 24. de Setiembre de 1678. al anochecer, inundaron esta ciudad las lluvias, que baxaron por el curso de los Pyrinéos, pasando por el Ampurdán, con tanto exceso, que no bastando la grande abertura que hay para su curso entre la ciudad y el arrabal del Mercadal, acometió sobre la derecha á la puerta del Angel, que estaba años antes terraplenada, haciendo brecha en el lienzo de la muralla, que corre desde el Convento de S. Francisco de Paula al de S. Francisco de Asis, llenandose las calles mas anchas de la ciudad de agua, subiendo hasta el segundo estado de las casas, que arruinó muchas, donde perecieron mas de 400. personas, y se llevó la Sacristía del Convento de los Observantes, con todos los ornamentos, y sucedieron otras muchas desgracias.

Ciu-

Ciudad de Seu de Urgel.

YAce entre dos montañas que riegan los rios Segre y Noguera, que aqui se se juntan ácia los montes Pyrineos, la ciudad de Urgel, con altos muros, y fuerte castillo, fertilisima en sus campos sobre todos los de Europa, en produccion de trigo, pues rinde cada fanega mas de ciento, asimismo de frutas, almendras, ganados, con pingues pastos, cazas, aves y pesca.

Habitanla 800. vecinos, caballeros y nobleza, divididos en dos Parroquias: tiene tres Conventos de Frayles: usa por armas las de sus antiguos Condes, un escudo jaquelado de oro y negro.

El Obispo Marca juzga que esta es la *Orgia* de Ptolemeo, que la pone en los pueblos *Ilergetes*, y era cabeza de los *Ceretanos Augustanos*. Predicó aqui la Fé S. Tesifon, Discipulo de Santiago. En tiempo de los Godos yá tenia Silla Cathedral. S. Isidoro en sus Varones ilustres hace mencion de Justo Obispo *Orgellitano*, que vivia cerca de los años de 540. en el reynado de Theudis Rey de los Yvisogodos. Oprimida de Mahometanos, fue restaurada por el Emperador Ludovico Pio, que restableció la Cathedral. Renta 99. ducados á su Prelado.

Llamase comunmente esta ciudad la *Seo de Urgél* por el dominio y grandes peeminencias de su Santa Iglesia: componese de cinco Dignidades, 24. Canonicatos, sin los Capellanes, y varios Ministros para el Coro. Está repartida toda su Diecesis en nueve oficialatos ó distritos, que son, *Urgél*, *Sanahuja*, *Guisona*, *Balaguér*, *Tren*, *Cardós*, *Tervia*, *Sort* y *Cerdaña*. De los lugares de su comarca, los mejores son *Orcau*, *Argentera*, *Alen*

Vilaplana y otros : tenia todo el Obispado 346. Parroquias, pero de estas se agregaron algunas al de Solsona.

En el año de 1184. por Noviembre, llovió sangre en esta ciudad, con tan furioso terremoto, que cayeron algunos edificios, y perecieron muchas personas. Fue en algun tiempo cabeza de Condado, siendo el primero Ermengaudo de Moncada, luego Suñer, y despues quedó en los Armengoles. Es plaza de armas ; y siguió la misma suerte que todo el Principado en las guerras de este siglo, pero quedó restaurada, como lo demás, á su legitimo Rey por el General Conde de Muret, año 1711.

Ciudad de Vich.

YAce casi islada en las riberas del rio *Gurre*, en las faldas de unos collados, la ciudad de Vich, ceñida de fuertes muros, plaza de armas, siete puertas, y tres puentes : es fertilisima la plana de Ozona, produciendo pan, vino, ganados, cazas, aves, pesca y frutas, con grande abundancia de castaña. En Monseny, monte dos leguas distante, y de fama, se encuentran muy preciosas piedras, ametistas, blancas, moradas y topacios. Está lo mas del año cubierta de nieve : es una de las mas altas de Cataluña, y la primera que descubren los navegantes que vienen de Italia. Usa por armas en quartelado escudo las quatro barras Catalanas, y una Cruz contrapuesta, y al timbre una corona. Habitanla 1500. vecinos, caballeros y nobleza, en vna Parroquia : tiene ocho Conventos de Frayles, dos de Monjas y buen Hospital.

Se llamó *Ausa*, de que tomó nombre la Re-

gion

gion de los *Ausetanos*, que ocupaban desde los *Lacetanos* y *Indigetes*, y desde los Pyrinéos de los Ceretanos y Urgelitanos, hasta Llobregat, y los limites de la Lacetania. Ptolemeo la cuenta entre las quatro ciudades de los Authetanos. En tiempo de los Godos se llamó *Ausona*.

Ambrosio de Morales trae una Inscripcion lib. 8. cap. 16. de la que consta que en tiempo de Lucilio Consul florecia *Ausa* en varones excelentes, entre ellos Aulo Mevio, que construyó un elegante portico en el foro de esta ciudad, y libertó su patria de deudas. D. Antonio Agustin la pone en duda. Dominada de Moros, vino á poder de Ludovico Pio año 825. que la pobló de Christianos.

Estuvo unida esta Cathedral á la de Tarragona, pero despues se desmembró, y fue su primer Obispo S. Justo, corriendo años 300. Padilla quiere sea *Canidio* ó *Cenidio*, 216. años antes. Renta á su Pastor 6y. ducados: tiene 4. Dignidades, 22. Canonicatos, y toda su Diecesis 220. pilas bautismales. Aqui celebró Concilio su Prelado Oliva año 1027. otro en 1029.

El año de 1705. fue esta ciudad la primera en donde sus vecinos se commovieron á la llegada de la Armada Inglesa á la Playa de Barcelona, y desembarco del señor Archiduque Carlos el 28. de Agosto con el Principe de Armestad, el Conde de Petersburg y otros Oficiales Generales. Desde luego se unieron á estos con 600. hombres, que alborotaron el País, pues con la novedad de variar de dueño, creció la libertad para la insolencia, el robo y la sedicion. No es de nuestro asunto el referir la guerra cruel, muertes, desolaciones y demás desgracias que padeció no solo Cataluña, pero toda la Corona de Aragon.

Ciu-

Ciudad de Solsona.

YACE la ciudad de Solsona bañada de cierto rio, y ceñida de torreados muros, con su foso, dos fuertes castillos, nuevo y viejo, asentada en llano, sobre viva peña, al pie de un collado, fertilisima de pan, vino, frutas, huertas, cazas, ganados, aves y pesca. Tiene muchos frutales en algunos jardines: adoban cantidad de orejones muy sabrosos: hace tres ferias anuales, dia de San Marcos, San Miguél de Setiembre y por Pascua florida. Usa por armas en escudo roxo una Cruz, castillo y un cardo, todo dorado. Habitanla 2ȳ. vecinos y nobleza en una Parroquia: tiene dos Conventos de Frayles, y su Universidad se trasladó á Cervera que está cerca.

Pedro de Marca juzga que esta ciudad es la que Ptolemeo llama *Setelsis*, una de las que atribuye á los Lacetanos y la fortaleza de los Lacetanos, sobre la qual vino Caton Consul, aunque Pujades cree que es *Vilazar* cerca de Mataró. En escrituras antiguas se llama esta ciudad *Setelsona*; y despues se dixo *Celsona*, de que le ha quedado el nombre que hoy tiene. Instituyóse Cathedral en el Reynado de Phelipe II. año 1593. con Bulas de Clemente VIII. desagregando de las de Vich y Urgél para agregarle renta competente; pero siguiendose pleyto, fue confirmada esta disposicion por el Papa Urbano VIII. año 1623. Comprehende esta Diecesis 115. pilas baptismales: componese de 4. Dignidades, 12. Canonicatos, y diferentes Capellanes: renta á su Pastor 4ȳ. ducados.

Ciu-

Ciudad de Balaguer.

DEscubrese en las riveras del rio Segre la ciudad de Balaguer en sitio fuerte y apacible, cercada de buenas murallas, poderoso castillo, plaza de armas de las mejores de este Principado: es fértil de pan, vino, aceyte, carnes, pesca, cazas, aves y hortaliza: tiene 800. vecinos, caballeros y nobleza en una Parroquia, tres Conventos de Frayles, y uno de Monjas, en donde se venera una Soberana Imagen de Christo. Usa por armas en escudo aquartelado las quatro barras Catalanas, y unos jaqueles dorados y negros, contrapuestos, y al timbre corona.

Conquistóla de Moros Armengól, Conde de Urgél, año 1091. y haviendose buelto á perder, la restauró quince años adelante el Conde Don Pedro Anzures natural de Valladolid, que governaba este estado por su nieto Armengól. Alterado el Principado de Cataluña, se apoderaron de él los Franceses, apoyados de los paysanos; pero recuperado todo despues, tomó esta plaza en 19. de Noviembre de 1652. en nombre del Rey Phelipe IV. el Sargento Mayor D. Juan Gonzalez de Salamanca.

En este siglo el año de 1709. se experimentó la ruina de todo este Principado, con el exemplo de Barcelona, que se entregó al Archiduque, en cuyo año entró en esta ciudad el General Staremberg, hasta el año de 1711. que bolvió á su legitimo Señor, quando la ocupó el General Valdecañas con la tropa de España el dia 24. del mes de Febrero del dicho año.

Ciudad de Manresa.

Tiene asiento en espacioso llano, orillas del rio *Cardenet*, la ciudad de Manresa, á tres leguas y media de Cardona, junto al puesto donde se incorpora el referido rio con Llobregat, cercada de buenos muros y castillo, abundante de pan, vino, aceyte, ganados, cazas, aves, sabrosa miel de romero, frutas y hortalizas. Habitanla 11200. vecinos, muchos caballeros y nobleza en una Parroquia, cinco Conventos de Religiosos, y uno de Monjas. Hace por armas en escudo las quatro barras Catalanas, y en el medio una mano abierta, que alude al nombre. Parece que es la poblacion que Ptolemeo pone en los Lacetanos llamada *Bacasis*, uno de los siete castillos del Campo Bergitano, que tomó el Consul M. Porcio Caton, como refiere Livio lib. 34. Conquistóla de Moros el Conde de Barcelona D. Ramón Berenguér *el Viejo* año 1038.

Corrió la propia fortuna esta ciudad, que todo lo demás, en la grande guerra de este presente siglo, haciendose parcial de la casa de Austria. Fue dominada por las tropas del Archiduque Carlos hasta el año 1713. que en el Trado de Utrech se estipuló la evacuacion de Barcelona, que al pesimo exemplo de ésta se resistió, como tambien Cardona, contra lo capitulado; pero al poderoso influxo de las armas del Rey Phelipe la rindió Don Joseph Armendariz con un destacamento de 5y. hombres.

Ciu-

Ciudad de Cervera.

EN el Obispado de Solsona á 16. leguas de Barcelona está la ciudad de Cervera, plantada en un alto, parte en llano, y lo mas quebrado y agreste, en forma quadrangular, cercada de buenos muros, con siete puertas y un castillo arruinado; tres plazas, las calles mas principales bien empedradas, algunas pendientes y trabajosas: bañada del riachuelo de su nombre, que riega la vega, abundante de pan, vino, aceyte, almendra, gustosa caza y mucho ganado. Está habitada de 700. vecinos, muchos caballeros de conocida nobleza. Es cabeza del Corregimiento de su nombre, y uno de los doce en que están divididos todos los de este Principado. Tiene mercado el Martes y Viernes de cada semana. Hace por armas las barras Catalanas y un ciervo en medio aludiendo al nombre. Sus habitantes beben, y gustan el agua de muchas cisternas frescas en Verano. Hay una Parroquia insigne con su Cura, y numeroso Cabildo de Capellanes, en cuya Iglesia se halla la preciosa Reliquia de un grande *Lignum Crucis*, con el nombre y titular *el Santo Mysterio*; cuya festividad celebra á 6. de Febrero, á donde acuden de todas sus cercanías á adorarle. Tiene cinco Conventos de Religiosos, á saber, uno de Capuchinos, otro de San Francisco de Paula, de San Agustin, de Santo Domingo, y de Observantes Franciscos, un Colegio de la Compañía de Jesus, y un buen Hospital: dos Encomiendas, una de San Antonio Abad, y otra de San Juan de Malta, con Iglesia: tiene quatro Ermitas, todas bien adornadas.

El Rey Don Phelipe nuestro Señor ennoble-

ció este pueblo haciendole ciudad, y con privilegio de voto en Cortes, siendo una de las seis que lo tienen por el Condado de Barcelona; y asimismo por el Real Decreto de 11. de Mayo de 1717. extinguió todas las Universidades de este Principado, mandando fundar en esta ciudad una, que fuese emulacion de las mayores de Europa, sin que tuviese que embidiar en privilegios y riqueza á otra alguna de estos Reynos; como en efecto la dotó con su Real clemencia de varias rentas, además de las que tenian, de las otras extinguidas; dando á su Cancelario la misma jurisdicion que tiene el Maestre-Escuela de Salamanca. Está fabricada en planta quadricular, magnifica y vistosa obra, con régias escuelas, patios muy capaces, quatro torres, y proporcionadas habitaciones en cada uno de sus quatro angulos, la una para el Cancelario, la otra para el Juez del estudio, la tercera para los Vedeles, y la ultima para Alguaciles y Maestro de Ceremonias: por sus transitos 110. aposentos para un Colegio de 80. Colegiales; diez para cada uno de los ocho Obispados de Cataluña: Capilla y las demàs oficinas correspondientes de sala, claustros, Bibliotheca, y refectorio. Para la enseñanza de todas facultades y exercicios literarios hay 24. escuelas generales; asimismo 46. Cathedras, quatro de Gramatica, una de Letras Humanas, otra de Mathematicas, ocho de Philosophia, las tres de ellas Thomistas, tres Suaristas, una para los Escotistas, y una de Philosophia Moral: para la Medicina y Cirugía siete, nombradas de *Prima*, de *Visperas*, de *Anathomia*, de *Pronosticos*, de *Methodo*, de *Simples*, y una de *Cirugía*: para Leyes nueve, *Prima*, *Visperas*, *Digestos*, *Prima y Visperas de Codigo*, otra de *Volumen*, otra de *Diges-*

gesto Viejo; y tres para las *Imperiales Instituciones*. Otras nueve para *Canones*, *Prima*, *Visperas*, *Decretales*, otra de *Decreto*, otra tambien de *Decreto*, *Concilio Tridentino*, de *Sexto* y *Clementinas*; tres para las *Instituciones Canonicas*: y para la Sagrada Theología siete; todo con leyes y estatutos aprobados por la Santa Sede; previniendose en ellos evitar abusos y estilos perjudiciales, que con el tiempo se han introducido en otras; con las mas seguras reglas para la mejor enseñanza, quietud, aplicacion y aprovechamiento de los cursantes, en notorio beneficio del bien público. Es Protector de ella un Ministro del Real Consejo de Castilla, con suprema autoridad.

Se ha ampliado esta nueva ciudad tanto con el honor de la referida Universidad, que de Lérida se transfirieron tres Colegios, de la Ascension, Asuncion, Seculares, y de Monjas Cistercienses del Monasterio de Poblet; y de nuevo se ha puesto un Seminario, en que se mantienen mas de cien pobres estudiantes, que sin este refugio no podrian seguir los Estudios muchos por la cortedad de medios.

No se sabe la primitiva fundacion de esta ciudad, por ser muy antigua; Lucio Marinéo la llamó *Ascerris* mencionada por Ptolemeo en los Lacetanos, y consta, que el año 256. tenia Cathedrál, y el de 1202. y 1359. celebraron Cortes en ella. Tambien el Rey D. Pedro IV. de Aragón la erigió en Condado.

Una legua de Cervera cae la villa de *Taladell*, Encomienda de S. Juan de Malta; y no muy lexos la antigua villa de *Tarrega*.

Clu-

Ciudad de Mataró.

DOS leguas y media de la villa de Roca asi llamada por un risco de grande magnitud, está la ciudad de Mataró, al Levante de Barcelona, á quatro leguas cortas de ella, en un llano, puerto maritimo de su Costa, surgidero de muchas embarcaciones y de gran comercio, en donde descargan los Ingleses en tiempo de paz mucho bacallao, y residen casas de mercaderes: abundante de todos frutos, particularmente copioso vino tinto de grande suavidad, que se embarca para fuera del Reyno. Es habitada de 800. vecinos en una Parroquia, con advocacion de Santa Maria, la mejor Rectoría de las del Obispado de Barcelona. Aquí se venera el cuerpo de Desiderio Martyr, que traxo de Roma el Padre Thomás Muñesa de la Compañia de Jesus año 1686. Hay tres Conventos de Frayles Capuchinos, Carmalitas Descalzos, y Escuela Pia; dos de Monjas, Capuchinas, y Carmelitas Descalzas, y un Hospitál.

Se llamó *Illuro*, de quien hacen mencion Mela y Plinio, añadiendo este que era pueblo de ciudadanos Romanos distante 129. pasos de *Betulo* hoy Badalona: en ella se hallan varias Inscripciones Romanas, de las que consta que tuvo Colegio de *Seviros Augustales*. En sus contornos havia generosos vinos, y estos son los Laletanos, que Plinio tanto alaba. En tiempo de los Moros tomó el nombre que hoy conserva. El temperamento es saludable y benigno, de los mejores del Principado. Tienen muchas haciendas, huertas en bella campiña, labran curiosos vidrios; y hay gente noble con buenos mayorazgos.

Vi-

Villa de Berga.

DOS leguas de Barrada, orillas del rio Llobregat, está la villa de Berga, rica y abundante de frutos, que en tiempos antiguos fue ciudad opulentisima, situada en los *Bergitanos*, confinantes con los *Lacetanos*, á quienes venció tres veces M. Porcio Caton (T. Livio lib. 34.) La ciudad y castillo de los Bergitanos se llamaba *Vergium*, que corresponde á nuesrra Berga. Otros quieren que sea esta *Bergusia* mencionada por Ptolemeo en los Ilergetes, con quienes en su tiempo estaban confederados los *Bargusios* ó *Bergusios*, á quienes sujetó Annibal, como afirman Livio y Polybio. Pero Marca cree que esta *Bergusia* era Balbastro, y no la *Burtina* de Ptolemeo y Antonino, que segun él era *Almudevar*. Es habitada de 800. vecinos, y del Obispado de Solsona. Mas arriba del mismo rio está tambien la villa de *Baga*, casi á los principios de donde este nace: es de su partido, con 600. vecinos y muchas haciendas fertilisimas todas de abundantes frutos.

El rio abaxo en las mismas orillas del corriente Llobregat está *Sallent*, buena villa, fertil y abundante, con muchos vecinos; y otros muchos lugares de su partido y Corregimiento, que no se ponen aqui, asi por no haver noticia de sus fundaciones, como por no tener cosa digna de contarse.

Cantavecha.

ES Cantavecha un pueblo pequeño de la Orden de San Juan, de 100. vecinos, entre Poniente y Septentrion, á diez leguas de Tortosa, por el Hebro arriba. Entrando por él Amilcar,

car, Capitan Carthaginés con sus naves, lo fundó en el año 516. de la fundacion de Roma, para sujetar esta Provincia, y le nombraron *Carthago Vetus*, de quien hace mencion Ptolemeo. Fue grande ciudad, y vulgarizado le quedó el presente nombre.

Villa de Mora.

☞ LA villa de Mora está sobre el Hebro, siete leguas de Tortosa, el rio arriba: es de su partido, con 400. vecinos; fertil de buenos frutos, que dá su hermosa ribera.

Villa de Berra.

☞ EN la raya de Aragon está la villa de Berra, de la vegería de Tortosa, dista de Mequinencia como tres leguas, y seis de Lérida; y los lugares de *Fay*, *Riborosa*, *Flix*, *Asco* y otros muchos.

Villa de Monblanc.

☞ ES la villa de Monblanc Vegería, que hace partido, situada sobre el rio Francoli, seis leguas al Norte de Tarragona, con 900. vecinos, Corregimiento de los doce; abundante de todos frutos para el regalo humano, que no les queda á sus habitadores nada que desear: alegre y de temperamento apacible, con alguna nobleza y caballeros hacendados, que poseen muchos ganados, caza, aceyte y vino en abundancia. Su fundacion la atribuyen á gentes de la tierra, despues de la quema de los Pyrineos: tiene una Parroquia y buen Hospital. Fue Ducado de los primogenitos de la Real estirpe de Aragon.

Vi-

Digitized by Google

Villa de Martorell.

LA villa de Martorell, del partido de Barcelona, está fundada sobre el rio Llobregat, seis leguas mas arriba, ácia el Norte, por donde tinde al Mediterraneo sus cristalinas corrientes, rica, populosa, fuerte y abundante de todos frutos, granos y ganados: habitada de 800. vecinos en una Parroquia, dos Conventos y Hospitál; de las mejores de este Principado. Hace por armas las barras Catalanas, y es de los Marqueses de los Velez.

Su nombre antiguo es *Telobis*, lugar mencionado por Ptolemeo y Mela. Pedro Juan Nuñez cree que es *Fines* á distancia de 209. pasos de Barcelona segun el Itinerario de Antonino. El que se llamó asi tal vez por ser limite en donde Lobregat divide á la *Laletania* de la *Cosetania*, y Martorell á esta de la Lacetania.

Villa de Valls.

EN hermoso y vistoso llano del fértil y ameno campo Tarraconense, á quatro leguas de esta ciudad yace la villa de Valls, cercada de altos muros, con cinco puertas y siete plazas, ocupada de mas de mil vecinos, tres Conventos, uno del Carmen Calzado, otro de Minimos, y el tercero de Capuchinos; dos de Monjas, Carmelitas, y de San Francisco de Paula; una Encomienda de San Antonio Abad; un Hospitál con Iglesia de San Roque: otra Iglesia de N. S. del Rosario, y Santa Ana; tres Ermitas. Hay una insigne Iglesia Parroquial con su Cura, Vicario y mas de treinta Beneficiados para cantar las horas Cano-

nicas, con advocacion de San Juan Bautista, adornada de vistosos y dorados retablos. Hay en esta villa el devoto Santuario con el titulo de *N. S. del Lirón*, hallada por cierto pastorcillo en el tronco de un arbol, que le dió el nombre, teniendo por tradicion sus naturales se bolvia la Imagen al sitio de donde la traxeron varias veces, hasta que se le edificó Templo, quedando por peaña el tronco del mismo arbol. Es el consuelo de sus vecinos y de toda la comarca por sus milagros: la venera la villa por su patrona en el Convento de Capuchinos referido. Hay ocho molinos en la villa; y en su termino mas de 800. fuentes, con cuyas aguas y las del rio Francoli (llamado de los antiguos *Tulcis*) que la baña, produce estimados y abundantes frutos. La cosecha de trigo, cebada y aceyte por lo regular es moderada; pero la de maíz, legumbres, cañamo, frutas y hortalizas es copiosa; y en sumo grado la de exquisitos vinos. Hay muchos ingenios para fabricar aguardientes, que sacan para las Indias y Regiones del Norte. Hace cada semana dos mercados, Miercóles y Sábado, á donde acuden de todas las cercanías, vendiendose un año con otro 4000. fanegas de trigo y cebada. Su jurisdicion es del Arzobispo de Tarragona. Sus armas son el escudo proprio de las de la casa de Austria.

Su origen y fundacion se ignora. Hoy tiene agregados á él *Picamojones* (donde se crian finas cañas, que los Holandeses embarcan y transportan para hacer las pitas, canillas para las pipas, peynes para telares y otras maniobras) *Masmuletes* y *Foñscaldes*, cuyos tres lugares dependen de la villa en su gobierno. Los Condes de Barcelona tuvieron en ella casa de recreacion. Murió aqui una Reyna de Chipre de la casa de los Reyes

de

de Aragón, que dexó diferentes obras pías : permanecen todavía dos lápidas con algunas descripciones. Es gobernada esta villa por un Bayle, un Sosbayle, siete Regidores, un Secretario, y un Mayordomo de propios; y quando ocurren cosas arduas, el Ayuntamiento llama, y convoca los principales del pueblo para consultar con ellos, y resolver.

Villa de Constanti.

YACE la villa de Constanti entre Tarragona y Reus, una legua de cada una, immediata á un riachuelo que la baña, en campo fertilisimo, rica, y abundante de todos frutos y flores; de temperamento benigno. Habitanla 400. vecinos en una Parroquia, tres Conventos de Frayles y uno de Monjas.

Su fundacion la atribuyen á los Romanos, imperando el Emperador Constante, hijo del Gran Constantino, en cuyo obsequio le pusieron el permanente nombre.

Villa de Hostalric.

EN el termino de Gerona, plantificada sobre una eminencia, está la villa fuerte de Hostalric, donde corre un hermoso rio, que baxa de las sierras de *Mont-Señ*, altisimas y dilatadas, y regando sus terminos sale al mar con nombre de *Tordera* llamado por los Geographos antiguos *Larnum*, por la Boca Palomera. Está cercada de fuertes muros y castillo, con mas de 400. vecinos, fértil de pan, vino, aceyte, ganados, frutas y demás mantenimientos.

A tres leguas á su Oriente tiene un grande la-

go de agua en forma de laguna, que forman tres arroyos, y de ella sale para juntarse con el rio: hoy es pequeño pueblo, que no manifiesta la grandeza que tuvo antiguamente. Es posesion de los Marqueses de Aytona.

Villa de Roda.

☞ YAce la villa de Roda plantada en las margenes del rio *Terno*, muy distante de *Granolles*, en sitio donde haciendo dos brazos el rio, se divide cerca de dos leguas de Vich. Es abundante de trigo, cebada, vino, aceyte, frutas, con algunas huertas. Habitanla 400. vecinos en una Parroquia, una casa de Religiosos de los Siervos de Maria, y otras devotas Ermitas.

Mela menciona despues de Ampurias á *Rhoda* pueblo de los Emporitanos, fundado por ellos, (ó segun otros por los Rhodios) y cerca de ella al rio *Tichis*; pero el sitio de la de este Geographo no conviene á la actual. Aquella estaba á la orilla del mar, y junto al rio *Murga*, que es el *Tichis* de Mela, lo que no conviene á nuestra Roda, y asi le aplica Pujades á Roses. Strabon trae que en *Rhoda* havia un Templo de Diana. De Moros la ganó el Conde Vvifredo I. año 825.

Villa de Ampurias.

EN las riberas del rio *Clodiano* ó *Fluvià*, no muy apartada del mar yace la villa de Ampurias, nombre que procedió de *Ampurdam*, que dió á una ciudad antigua, que huvo de Ampurias, cabeza de todo su partido, y por accidentes del tiempo, la mayor parte de sus moradores escogieron y fundaron á *Castellon de Ampurias*, po-

poco distante, levantada á la parte Septentrional ácia una espaciosa laguna, contra las faldas de los Pyrinéos, cercada de fuertes murallas, ilustrada con magníficos edificios, y habitada de 800. vecinos en una Parroquia, y un Convento de Padres Servitas, produciendo su fertil campiña pan, aceyte, algun vino, pesca del rio y laguna, caza y muchos ganados.

Este pueblo tan nombrado y célebre entre los Geographos con el nombre de *Emporiæ* fue edificado por los Masilienses de Phocea. Strabon dice que los Emporitanos habitaban una Isla enfrente de donde estaba entonces Ampurias, nombrada *Palæopolis* (que parece es la que se llama las *Medas* á 3y. pasos del mar, que son unos altos peñascos á las raíces de *Mongri*, llamado en latin *Mons Iovis*, en donde pone Mela las *Escalas* de Annibal.) Despues se juntaron con los Emporitanos, formando dos pueblos divididos con un muro. A estos se añadieron los Colonos Romanos, que puso Julio Cesar vencidos los hijos de Pompeyo. Finalmente todos hicieron un cuerpo concedido el derecho de ciudadanos Romanos primero á los Españoles, y despues á los Griegos. Livio describe en el libro 34. algunas circunstancias de este pueblo dignas de leerse. Tenia mucho comercio. Se hallan Medallas acuñadas en ella con caracteres Griegos, Latinos y Españoles antiguos. Livio dice, que las armadas Romanas que conducian Scipion y Caton desembarcaron en Ampurias. Alli havia un Templo dedicado á Diana. Adelante gozó Silla Obispal en tiempo de los Godos, y traen por su primer Prelado á Paulo, que en 516. asistió al Concilio de Tarragona. Despues fue cabeza del Condado de Ampurdan, y su sitio quieren algunos era media legua del pueblo,

que

que llaman *S. Pere Pescador*, que yace en la parte donde el rio desagua en el Mediterraneo, y presumen conserva sus vestigios en las margenes del rio Fluvia referido. Al presente es de la casa y estado de Cardona.

Villa de Roses.

FRontero de Ampurias, en un seno que hace el mar Mediterraneo, está plantificada la plaza de Roses en las ultimas faldas de los Pyrineos, situada en un alto sitio, bien fortificada con dos castillos, presidio coronado con buena artillería, cercada de robustos muros, puerto Mediterraneo seguro, y defendido del fuerte de la Trinidad, sobre una roca que lo guarda: tiene cinco bastiones, llamados Santa Maria, Santiago, San Andrés, San Jorge y San Juan. El Rey Phelipe II. año 1548. se embarcó aqui para Italia, y pasar á Flandes. Es muy fertil de pesca, y su campiña produce algun pan, aceyte, vino y cazas: tiene 200. vecinos en una Parroquia.

Algunos creen que esta es *Rhoda*, de quien hablamos en Roda.

Tiene á su Oriente el promontorio *Aphodisio*, ó de Venus, conocido vulgarmente por *Cabo de Creus*, con su puerto y poblacion muy fuerte, llamada *Cadaqués*, que hace casi raya para Francia en el Rosellón.

Roses fue la unica plaza y pueblo, que quedó en este Principado por perder, como en Aragon la de Jaca, y en Valencia Peniscola: cosa singular! en cada Reyno su plaza, contra tantos enemigos, que agitaron estos Reynos, en que se verifica nunca perdió el dominio el Gran Monarca Phelipe, aun en la inconstancia de sus naturales,

Digitized by Google

les, quando se levantaron, por las pretensiones á la Corona del Archiduque Carlos de Austria en los años 1705. contra su legitimo Señor, que tenian yá jurado; no obstante fue combatida varias veces, y por sorpresa una noche la asaltaron, queriendo romper con hachas los rastrillos, pero se retiraron escarmentados.

Villa de Badalona.

PUesta en el campo que llaman de Barcelona, llano y apacible, está la villa de Badalona, una legua distante de su capitál, orillas del mar, con fuerte castillo, y 300. vecinos en una Parroquia, bañada tambien del rio *Besos* : es fértil de pan, vino, aceyte, ganados, aves, cazas y pesca.

Plinio la llama *Betulo*. Era pueblo de ciudadanos Romanos: tenia Ediles, Duumviros y Flamines Augustales. Marca trae algunas Inscripciones de este pueblo.

Villa de Centellas.

SIete leguas de Barcelona, en un hondo valle está la villa de Centellas, con fuertes muros y castillo, abundante de pan, vino y otros mantenimientos, habitada de 300. vecinos en una Parroquia.

Fundóla Chintila, Rey Godo Español, año 637. imponiendola su nombre, que ha quedado en *Centellas*, de donde tomaron apellido los caballeros Centellas, heredados en ella quando la conquistaron de Moros, de quien vienen los Condes de la Oliva.

Vi-

Villa de Ager.

SItuada en lugar eminente, enmedio de un apacible valle, cubierto de arboledas y bosques, orillas del rio Segre llamado de los antiguos *Sicoris*, con buen castillo, yace la fuerte villa de Ager, tres leguas de Balaguér: coge algun pan y los demás frutos precisos: tiene 400. vecinos en una Parroquia.

Conquistóla de moros Arnaldo Miron de Tost, gran caballero, año 1068. Estando en poder de Franceses en las rebueltas de Catalanes, la ganó por asalto D. Juan Gonzalez Salamanqués, Gobernador que era de Balaguér, Domingo 6. de Octubre de 1652. y su castillo por escalada el Miercoles siguiente: comandaba por la Francia Juan de Forxes, Señor de la Brugera.

Villa de Tarrega.

SItuada en una eminencia, que domina una fertilisima vega, seis leguas de Lérida, yace la antigua villa de Tarrega, cercada de muros, habitada de 500. vecinos en una Parroquia. Su campiña se halla cubierta de viñas, olivos, almendros y otros arboles, y es abundante de pan, ganados y cazas.

Algunos quieren que sea la *Anabis* de Ptolemeo. Lo cierto es que Plinio nombra á los *Tarragenses*, y los pone en el Convento Tarraconense. Conquistóla de Moros D. Ramón Berenguér, Conde de Barcelona, año 1163. y levantó las torres que al presente permanecen.

Vi-

Villa de Termens.

EN las orillas del rio Segre se encuentra la villa de Termens, siendo la misma que antiguamente llamaban los Franceses *la pequeña Rochela*, hasta que en el año de 1645. fue demolida, porque no compitiese con Lérida y Balaguér, que la tienen enmedio, distando seis millas de aquella, y tres de esta: desde entonces está todo lo mas arruinada.

Villa de Figueras.

SAliendo de los terminos del Condado de Rosellón, y entrando en tierra de Barcelona, se encuentra en un llano la villa de Figueras, cercada de antiguos muros y habitada de 300. vecinos en una Parroquia y un Convento de Frayles; es de la fertilisima comarca de Ampurias.

Se hace digna la memoria de esta villa por haver en ella el dia 2. de Noviembre del año de 1701. llegado el Rey D. Phelipe V. á recibir á su nueva esposa la Reyna Doña Maria Luisa Gabriela de Saboya, quando venia de Italia: y al dia siguiente en una casa de campo del Conde de Peralada, que hay entre Junqueras y Figueras, se encontraron ambas Magestades. Tenia entonces la Reyna 14. años de edad, y estaba adornada de todas las perfecciones de naturaleza.

En la misma tarde del dia 3. de Noviembre, fueron sus Magestades á la Iglesia de esta villa, en donde se revalidó el desposorio por el Patriarca, y acabada esta funcion se fueron el Rey y Reyna en un mismo coche á palacio, en donde huvo musica, y se permitió la entrada á todos al besamanos. El

dia 5. salieron los Reyes para Barcelona, á donde entraron el dia 8. siendo immenso el concurso, y aplauso con que fueron festejados en esta ciudad.

Villa de Igualada.

YAce la villa de Igualada á distancia de diez leguas de Barcelona, habitada de 300. vecinos en una Parroquia, muy abundante de frutos, particularmente de miel la mejor de España, que llevan á Roma y varias partes de regalo.

Marca se inclina á que es *Iespus* ó *Iepus*, de quien habla Ptolemeo, colocandole en la Lacetania.

Villafranca de Panadés.

DIstante cinco leguas de Tarragona yace Villafranca llamada de Panadés, siendo un pueblo rico y alegre, habitado de 800. vecinos en una Parroquia: hallase cercada de muros y en espacioso llano que produce mucho pan, vino, aceyte, frutas, aves y ganados.

Poblóla Don Ramon Borell, Conde de Barcelona, á los mil años de nuestra Salud; y por algunas franquezas, que le concedieron los Catholicos Reyes Don Fernando y Doña Isabél, se llamó Villafranca, y conserva el nombre.

Villa de Blanes.

EN la Costa del Mediterraneo, tres leguas del lugar de Toza, de donde toma el nombre su Cabo, está la villa de Blanes situada en la boca del rio Tordera, dicho antiguamente *Larnum*, formando aqui un puerto capáz y abrigado de una pequeña Isleta ó escollo, que ciñen las aguas de aquel

aquel rio para entrar en el Mediterraneo, y en lo mas encumbrado un fuerte castillo: produce algun pan, vino, pesca y demás mantenimientos: es habitada de 600. vecinos.

Mela, Ptolemeo y Plinio la llaman *Blanda*, y el ultimo la pone entre los pueblos de ciudadanos Romanos. Cupo en heredamiento en la conquista de Cataluña á Ginés de Saboya, descendiente de estos Duques, el qual acrecentó y levantó su fortaleza, tomando el apellido de *Blanes*, de quien viene el de esta familia en España; adelante Pedro Garcerán de Blanes, succesor suyo, dió á la villa por armas las de Saboya, en escudo de plata una Cruz roxa y quatro letras que son *F. E. R. T.* y explican, segun el P. Guardiola: *Fortitudo ejus Rhodum tenuit.*

Villa de Guisona.

CErcana á Cervera, plantada en llano se descubre la villa de Guisona, cercada de muros, abundante de los frutos preciosos para la vida humana, con 600. vecinos en una Parroquia.

Pedro de Marca juzga que es la que Livio llama *Scissum*, y Polybio *Cissa*, á quien destruyó el exercito de Scipion (Liv. lib. 21.) En escrituras del siglo XI. se llama *Gissona*, de que le quedó el presente nombre. Sin embargo Florian dice, que *Scissum* es *Sos* en los confines de Navarra y Aragon, otros que *Saidi*, Pujades que *Segur* ó *Sedo*, otros quieren que sea *Aesona* ó *Iessona* (que de ambas maneras se halla en Inscripciones) puesta en la campaña llamada *Concha de Orsau*. Le destruyeron los Moros, y asi permaneció hasta los años 975. que la pobló nuevamente Don Borell, Conde de Barcelona, y la

dió el permanente nombre de Guisona.

Villa de Siurana.

SObre las montañas de Prades, situada en alegre llano ácia el mar entre Tarragona y Tortosa, está la villa de Siurana, ceñida de muros, y su campiña produce bastante pan, vino, aceyte, cazas y ganados: es habitada de 400. vecinos.

Su fundacion es antigua, sin saberse de su origen, mas que permaneciendo un castillo fuerte é inexpugnable por naturaleza, viniendo á poder de D. Ramon Berenguér, ultimo Conde de Barcelona y Principe de Aragon, año 1152. la dió á Beltrán de Castellet, muy valído suyo, remunerandole sus buenos servicios, y este pobló la villa.

Villa de Cardona.

YACE la villa de Cardona, una de las mas considerables del Principado de Cataluña, á tres leguas de la ciudad de Solsona, en una altura, ceñida de muros y defendida de un fuerte castillo, que se mira sentado sobre una singular peña de sal, minerál célebre y de la mayor admiracion por las piedras que produce, de suerte, que registrandose yá cristalinas, yá de color verde, blanco, azul, colorado, pardo, y naranjado, truecan luminosos visos con los rayos del Sol, y molidas, son polvos de blanquisima sal. Esta variedad de colores la producen otras tantas vetas, que se encuentran en el monte, (á imitacion de lo que escribe Plinio del de *Oromeno* en la India) y las piedras que de él se sacan, se fabrican como las otras de distintos generos, sirviendo estas

tas para varios usos, pues de ellas se forman mesas, cornisas para espejos y pinturas. Su campiña produce frondosos pinos, y vides que rinden copia de exquisitos vinos. Tiene bastante pan, aceyte, ganados, cazas y demás mantenimientos: no es de menor ponderacion una maravillosa fuente que parece vino tinto clarete: está habitada de 600. vecinos, divididos en dos Parroquias, la una Colegiata.

Poblóse á orden de Ludovico Pio, Emperador y Rey de Francia, años 825. Es cabeza de Ducado, merced que concedió el Catholico Rey D. Fernando V. á D. Juan Ramón de Folch, hoy incorporado á los estados de los Duques de Medina-Celi.

Ocupada de los Alemanes el año 1711. fue atacada esta plaza con riguroso sitio por tropas Españolas y Francesas comandadas por el Conde de Mauret, Teniente General, á quien mandó destacar el Duque de Bandoma del campo de Calaf: huvo varios trances de brecha, abance, y tomar la ciudad, pero el castillo no se pudo, porque los Voluntarios le metian socorro: el tiempo fue muy lluvioso, pues se empezó á abrir trinchera la noche del dia 13. de Noviembre, hasta 22. de Diciembre que se levantó el sitio, sin mas efecto que la pérdida de mucha gente.

Villa de Alcaráz.

EN los confines de Aragón, antes de llegar á Lérida y una legua de ella, está la pequeña villa de Alcaráz, que Ptolemeo la llamó *Orcia*, fundacion de Griegos: al presente es habitada con 200. vecinos: sus frutos son pan, vino, aceyte, legumbres y mucho ganado.

VI.

Villa de Aytona.

EN las margenes del Segre está la villa de Aytona, no muy lexos de la antecedente, y enfrente de Fraga, rayana á Aragón, tres leguas de Lérida, fértil y fresca por el rio, abundante de frutos: es cabeza de Marquesado de la casa de Moncada, con algunas villas y lugares de su partido.

Marca juzga que esta villa es la que Strabon llamó *Ileosca* y Vel. Paterculo *Aetosca* en donde fue muerto Sertorio por Perpenna; y que no debe variarse la leccion de Strabon como han hecho otros poniendo *Osca*.

Villa de Ripoll.

EN frente donde el rio Tecero entra en el caudaloso Tér, está situada la villa de Ripoll, con su opulenta Abadia y Monasterio de Monges Benitos, fundacion de Vvifredo *el Velloso*, Conde de Barcelona, con ricas posesiones, para entierro suyo: es del Condado de Campredon, á quatro leguas de distancia de esta villa, con buenos frutos y numerosa vecindad.

El Sr. Marca trae una breve historia del Monasterio de Ripoll escrita por un Monge de él en 1147. Vease *Marca Hisp.* pag. 1295.

Villa de Peralada.

LA villa famosa de Peralada, cabeza de uno de los antiguos Condados de Cataluña, que fue de los Vizcondes de Rocaberti y Cadés, yace una legua de Castellón de Ampurias, en las ver-

vertientes del rio Llobregat, habitada de 300. vecinos en una Parroquia, un Convento de Frayles y otro de Monjas: es abundante de sazonados frutos. A su Poniente está *Lers*, con su fuerte castillo. Es al presente Condado de su nombre de los esclarecidos de Cataluña.

Villa de Prades.

A Poco trecho de la antecedente yace la villa de Prades, cabeza de su insigne Condado, y muy frequentada por las ferias que hace todos los años, en cuyo parage se ostenta el magestuoso Monasterio de *Poblet*, del Orden del Cistèr, que fundó, y dotó de grandes rentas el Principe D. Ramón Berenguér, para sepulcro suyo y de la esclarecida casa de los Reyes de Aragón, como lo fue antes S. Juan de la Peña; en él se muestran suntuosos mausoléos de varios Reyes.

Monasterio y Santuario de nuestra Señora de Montserrate.

EN el Principado de Cataluña, sobre los linderos del antiguo Condado de Barcelona y Manresa, á siete leguas de aquella ciudad ácia el Sudueste y á tres de esta ácia el Norte se descuella la célebre y portentosa montaña que llaman de *Montserrate*, que explica *Monte serrado*, y parece lo está, como demuestra su figura.

Yace separada de los demás montes que la cercan, y casi compiten con su elevada cumbre. Su hechura es pyramidal; siendo por esta razon uno de los célebres, que ennoblecen, no solamente la Cataluña, sino á España, y aún á Europa, formando de lejos figuras de castillos torreados, obe-

obeliscos y fieras con admirable artificio de la naturaleza. En lo mas alto sube un agradable y eminente penacho, que descubre la cordillera de los Pyrinéos, y descubre el mar hasta las Islas Baleares, que distan mas de quarenta leguas. Aquí se encuentran muchas piedras jaspes de singulares colores; pero bastas y toscas, no siendo tan finas como las de Tortosa. Tiene de circunferencia quatro leguas, y de altura legua y media, ó dos: por su Oriental estremo y Norte lo baña el rio *Llobregat* para rendir sus corrientes en el mar; en cuya falda, y en medio de él está fundado el magnifico Santuario y Monasterio de Religiosos Benedictinos al pie de una roca; al presente habitado de cinquenta Monges, y 250. sirvientes entre donados y criados para el manejo de la casa. Está repartido en quatro divisiones ó estancias: el Convento, la hospedería para los peregrinos y pasageros, en donde se les asiste tres dias con lo necesario, excepto carne, cebada y paja, que pagan. En lo mas alto está un Hospital, y por todo su contorno trece Ermitas con exemplares varones, que imitan los antiguos Anacoretas con la obediencia al Abad.

Tiene un vistoso claustro adornado de pinturas con la historia de su fundacion, y tres grandes cisternas para recoger agua, porque el sitio es seco, y carecen de ella si no llueve. Contiene una famosa huerta y algunos jardines.

El Templo ha sido mudado del antiguo: se empezó el que permanece hoy, á 11. de Julio de 1560. Tiene de longitud 65. varas, y de latitud con las doce capillas, seis á cada lado, de pared á pared 32. varas, y su elevacion es de 20. El cimborio 2. varas y media: todo sobre una peña viva. El atrio ó portico de forma Ro-

ma-

mana es muy magnifico. La reja que divide la Capilla mayor es muy primorosa: subense seis gradas para llegar al Altar mayor, todas de jaspe: el Sagrario de plata, con 711. onzas de peso, que se hizo el año de 1722. cinco gradas de este precioso metal: el trono de lo mismo para nuestra Señora, que dió el Duque de Cardona año 1680. Setenta y quatro lamparas de lo mismo. Dos lamparas Imperiales, que dieron los Reyes Phelipes I. y IV. y otra mucho mayor que todas, que embió el Gran Duque de Toscana. Una nave tambien de plata, muy exquisita, de la Marquesa de Castel-Rodrigo. Dos primorosas arañas de cristal, otra grande de plata del Principe de Armestad. Arden perennemente quatro cirios delante de la soberana Imagen, sin 40. que hay para ciertos dias, y algunos de 25. quintales de peso. El Camarin en donde se venera este prodigioso simulacro está en la Capilla mayor de este Templo; su adorno, y riquezas y las de la Sacristia no se pueden bastantemente ponderar.

La dignidad de esta santa Casa es tan grande, que merece se describa su antiguedad, y el principio del culto de la sagrada Imagen. No se puede negar que yá se veneraba á esta Señora antes del Conde Vvifredo, que floreció por los años de 900. Los Francos parece que fueron los primeros que promovieron la devocion, quando por las armas de Ludovico Pio hijo de Carlos *el Grande* libraron á Barcelona del yugo de los Saracenos en 806. en cuyo tiempo edificó el Monasterio de San Cucufate. Pues haviendose rebelado Aizon Godo en el año de 825. quitó al Reyno de Francia lo que poseia desde Llobregat hasta el Segre y Hebro con la ayuda de Abderrhamen, pero le duró poco, porque luego cayó en manos de

CENTRAL DE

Digitized by Google

los Moros, de quienes ganó parte Vifredo el *Velloso* y sus sucesores lo recobraron todo. Luego que Vifredo limpió de Moros á Manresa, Monserrate, Vique y otros lugares, puso su cuidado en restaurar las Iglesias año de 888. Entonces dió muchas rentas á la de Vique, y al Monasterio de Ripoll, el de Benitos que havia edificado. Entre otras le dió la Iglesia de la Bienaventurada Virgen puesta en la cumbre de Monserrate, como parece de la escritura de donacion confirmada por Lotario Rey de los Francos, en que se hace especial mencion de esta Iglesia. De lo que se manifiesta, que yá entonces estaba dedicada á la Virgen esta Iglesia de Monserrate. No sería estraño decir, que esta Iglesia se fundó en tiempo de los Godos entes de la entrada de los Moros en España que fue en 714. quando consta por tradicion y papeles antiguos, que nuestra Señora con el Niño en brazos fue hallada por los pastores, que observaban un grande resplandor en una cueva, adonde solian acudir solícitas unas bacas, bolviendo mas gordas que las que pacian por el campo: cuyo prodigio dió ocasion á fundar alli la Iglesia.

Aumentó la devocion del lugar considerablemente un Ermitaño llamado *Juan Guarin*, que hacia vida penitente en una cueva (que aún permanece hoy dia con su nombre) hombre de exemplar vida y fama de santidad, tanto, que atormentando el maligno espiritu á cierta doncella hija de un Conde de Barcelona, dixo, que si no la llevaban á Juan Guarin, que estaba en la montaña de Monserrete no saldria del cuerpo, ni dexaria de atormentarla, con cuya astucia procuraba el demonio destruir la virtud de tan gran varon. El padre con el deseo de vér su hija sana, la embió con gente que la acompañase al Ermitaño Ga-

Guarin para que implorase el socorro de la Virgen. Pidió este que se le dexase solo con la doncella para orar y pelear contra el demonio, que estaba atizando el fuego de la concupiscencia. Se retiró el acompañamiento á la Iglesia á orar. Pero el Ermitaño viendose sin testigos cayó, en la humana flaqueza, y desfloró á la doncella. Temiendo que no divulgase su enorme delito, la mató y enterró.

Al punto se puso en huida, y arrepentido de su hecho, fue á Roma á confesarle al Papa. Yá se havian pasado siete años, despues que bolvió de Roma, haciendo vida penitente en las cuevas y montes, desnudo y á manera de fiera, quando el Conde de Barcelona pasó á Monserrate á hacer oracion. Estando cazando javalies en aquel monte, se le apareció una fiera de figura humana, cubierta de pelo, y que andaba á quatro pies, amedrentando á los que le miraban con su silencio. El Conde mandó llevar este monstruo á Barcelona, para averiguar lo que era. Nadie lo acertaba, hasta que Dios quiso revelar el mysterio; pues uno de los hijos del Conde, que aún no podia hablar por su tierna edad, con admiracion de todos dixo en alta voz, *Guarino, tus pecados han sido perdonados.* Admirado este primeramente y consolado despues con la esperanza del perdon, que Dios havia manifestado por medio de un milagro, agradecido á tan grande beneficio, confesó con lagrimas sus delitos de estupro y de homicidio, y refirió la penitencia que se le havia impuesto y el modo con que la cumplió. No quiso el Conde oponerse á los designios de Dios, antes perdonó la injuria á quien Dios havia admitido en su gracia. Pero para que el cuerpo de su defunta hija no careciese de sepultura, pasó á la cueva, de cuyo sepulcro por virtud de Dios salió viva con una hermosura mas que hu-

mana, manifestando la voluntad del Señor de que se edificase en aquel monte una Iglesia mayor para honra de Dios y de la Virgen.

Este hecho afirma Marca hallarse escrito en un pergamino que entonces tenia mas de 300. años de antiguedad, sin fecha, ni nombre del Conde, que los modernos creyeron fue Vvifredo, haciendo de su tiempo á Guarino. Por entonces el Abad de Ripoll construyó alli un Monasterio de las limosnas de los fieles. Puso un Prior y doce Monges para cuidar del hospedage de los peregrinos. Se halla mencion del Prior y del Monasterio desde el año 1040. Y á estos tiempos puede referirse el estupendo suceso de Guarino. Confirmalo el que en el año tercero del Rey Phelipe que corresponde al año 1063. Udalardo Vizconde de Barcelona y Viva su muger hicieron donacion á Guarino de la fortaleza de Bonifacio ó de Gardia, que goza hoy el Monasterio. Y pudo ser que Udalardo fuese padre de la doncella, siendo tan facil la mutacion de Vizconde en Conde en una narracion, de que no tenemos escritura de aquellos tiempos.

Sería nunca acabar, referir los prodigios que Dios ha obrado con los fieles por medio de esta sagrada Imagen de nuestra Señora.

Quanto haya sido antiguamente el concurso de los que acudian á este Santuario, lo manifiesta la carta de D. Jayme I. Rey de Aragón dada en 1218. en que les ofrece su defensa en la persona y bienes. El Papa Bonifacio IX. en Bulla expedida el año 8. de su Pontificado concedió á esta Iglesia en el dia del Nacimiento de la Virgen y su Octava la Indulgencia plenaria que Honorio III. concedió á la Iglesia de la Porciuncula en Asis á ruego de S. Francisco. Martino V. y Eugenio IV. levantaron este Monasterio de Priorato á Abadía; y le unieron

ron la antigua Abadía de Santa Cecilia los Pontífices succesores, dandoles jurisdiccion quasi Episcopal en la Iglesia de Monserrate y algunas otras rurales.

Traen esta historia varios autores de los nuestros; el Obispo Pedro de Marca hizo una Disertacion sobre este asunto, que anda entre las demás suyas, y se halla en su *Marca Hispanica* lib. III. pag. 333. del qual hemos sacado estas noticias.

Villa de Uldecona.

EN la raya del Reyno de Valencia, sobre el rio Cenia, que toma el nombre de un pueblo asi llamado y fundado en sus margenes, tres leguas distante de él y dos del mar, está situada la villa de Uldecona, hoy ha perdido mucho de su extension: tiene buenas tierras de labor, que la hacen abundante de todos frutos.

Villa de Amposta.

CErca de la Costa maritima, dentro de las bocas que hace el caudaloso Hebro por donde rinde sus corrientes al Mediterraneo, está la villa de Amposta en las faldas de un empinado monte, sobre el referido rio, que la hace fuerte, con su famosa Castellanía, de la inclita Orden de S. Juan de Malta, que tiene tres grandes Prioratos en Castilla, Leon y Ocrato en Portugál, y en todo quatro Dignidades, treinta y seis Encomiendas, diez Prioratos de Capellanes, dos Conventos de Religiosos del Orden, cinco de Monjas, sin los de Aragón, á cuya corona está adjudicada esta Castellanía, que le vale mucho, y es la primera Dignidad respectivé á este Reyno. Hallase una le-

legua mas abaxo el lugar de *Ripita*, los *Alfaques*, grande puerto y el mayor que se halla en esta Costa: Ptolemeo le llama *Portus Tenebrius*, y desembarcó en él Gn. Scipion con una armada: entra el mar en él por el Hebro mas de una legua, y tiene mas de media de latitud; otra media la torre de las Fuentes y la de S. Juan de Codoñól, todas immediatas por las ensenadas y bocas del Hebro, que le defienden su entrada; y en la punta mas saliente está la *Torre del Olivar* á cinco leguas de Tortosa; á Levante *Torre de Sal de Riu*, que hace ensenada; y mas á Oriente la punta de *Aquila*, y á dos leguas de esta la de *Vergoleta*.

Siguiendo siempre al Oriente entra la vegería ó termino de Tarragona, en donde se encuentra la punta del *Torns* y el lugar de *Spital*, los de *Miramar* y *Cambrills* que corresponde á *Oleastrum* puesto por Avieno á 219. pasos de Barcelona (sino es este el *Coll de Balaguer*) cerca de la fortaleza, castillo y puerto de la *Falconera*; tres leguas de Tarragona y dos mas adelante está el lugar de *Tamarit*, en que remata la jurisdicion y partido de Tarragona.

Villa de Senna.

LA villa de Senna yace en la marina Costa del partido ó vegería de Vilafranca de Panadés; y á dos leguas tierra adentro la villa grande de Torre den Barra, con mas de 800. vecinos, que dá el nombre á una punta, en donde está un pueblo llamado *Vilanova*; el de *Sitias* y *Garraf* dos leguas y media uno de otro, dividiendo el ultimo la vegería de Panadés.

Vi-

Villa de Castell de Fells.

EN el territorio de Barcelona, á mas de una legua del mar, yace Castell de Fells, y dos leguas adelante desagua el rio Llobregat, siendo su termino ameno y delicioso, con viñas, huertas, frutales, mucho pan, y quanto se necesita para el apetito humano. De dicho rio ponen dos leguas al fuerte castillo de Monjuy: pasado el rio Besos á dos leguas de Mataró están *Tea* y *Badalona*, pueblo de ciudadanos Romanos, llamado por Plinio *Betulo*.

Villa de Tea.

QUatro leguas distante de Barcelona se halla la villa de Tea, puerto maritimo, sobre un arroyuelo que vá al mar. Es de mucha pesquería, de que hace su principal trato, con que abastece aquella comarca y otras partes: divide el termino de Barcelona *Caldés*, y la que sigue de Gerona: en las mismas orillas del Mediterraneo, dos leguas mas arriba de Mataró se registra el lugar de *Monferrat*, con que acaba esta vegeria.

Villa de Palamós.

DOS leguas y media de San Feliu de Guixols yace la villa de Palamós, con fuerte ciudadela fabricada año 1669. en la Costa maritima, tres leguas del lugar de Palafrugel que dá el nombre á este Cabo (llamado por Ptolemeo *Promontorium Lunarium* por estár en forma de media Luna) y dos leguas de él, con buen puerto para algunas embarcaciones: es fertil de todos frutos y abun-

abundante de pescado: tiene 300. vecinos en una Parroquia.

Montando el dicho Cabo á Levante, tres leguas, está *Bagur* y *Palls* á tres leguas de *Torella*, sobre la immediacion del rio Tér, que entra por aqui en el mar, y tres poco mas del rio Fluviá por Ampurias.

Lugar de Canet.

EN la vegeria de Gerona á orillas del mar Mediterraneo está fundado el lugar de Canet, immediato al de *San Pol*, abundante de los frutos precisos, ganado, y sobre todo sabroso pescado. Hallase tambien *Callella*, con buen puerto para algunas embarcaciones; y adelante el pueblo de *Malgrat*, dos leguas de Palomera, por donde desagua en el mar el rio Tordera; mas arriba de este se hallan *Blanes*, *Llorez* y *Toza*, de quien toma el nombre su Cabo, llamado de los antiguos *Lunarium*, por formar este y el de Palafrugel una media Luna. Tres leguas de Palomera se descubre otro puerto, donde está la villa de San Feliu de Guixols, teniendo una Abadia de las mas pingues y antiguas de Cataluña, donde hay hastillero para fabrica de gruesos buques de guerra, por la muchedumbre de maderas, que baxan de las grandes montañas de los Pyrineos que le cercan.

Avieno dice que junto al cabo que forman Palafrugel y Toza, á que dá el nombre de *Iugum Celebrandicum* huvo un pueblo que se llamó *Cypsela*, el que puede conjeturarse fue el que despues se llamó *Iecsalis*, que hoy es San Feliu de Guixols por este Martyr de Gerona que padeció alli.

Con-

Condado de Cerdaña.

UNA de las ilustres Regiones del Principado de Cataluña y de las primeras que en España sacudieron de sí el dominio Mahometano con las triumphadoras armas del Emperador Carlo Magno y sus esclarecidos hijos, fue el Condado de Cerdaña, que le separa de Francia por las agrestes é intrincadas sierras de los Pyrinéos, en cuyos limites se ha conservado largos años un abeto, arbol coronado, que los señala: corresponde-le tambien al Septentrion el *Vall de Querol*, cuyo nombre tenia yá en tiempo de Ludovico Pio y Carlos Calvo.

Los antiguos llamaron á estos pueblos de la Cerdaña *Ceretanos*, y su region segun Plinio se estendia por los Pyrinéos, y comprehendia amás el Condado de Urgel, Ribagorza, Ainza y los lugares circunvecinos de Jaca, especialmente los *Ceretanos Augustanos*. Plinio les divide en Ceretanos *Augustanos* y *Julianos*: estos gozaban del derecho de Lacio, sin duda por merced de Julio Cesar, y asi su capital se llamó *Iulia Livia*. Augusto amplió la Ceretania hasta los limites de la Vascónia. Todo su territorio es montuoso, pero apacible, con frondosos bosques de manzanos, que naturalmente producen aquellas fructiferas tierras. Vense en ellas muchas lagunas amenisimas y abundantes de pesca, singularmente cierta especie de peces, que el Segre cria, con pequeñas escamas, pintados de estrellitas coloradas y rayas doradas, y son de gusto muy sabroso. Salen entre sus peñascos dos fuentes para baños saludables, la una muy caliente y la otra muy fria. Ofrecen tambien sus montañas con abundancia hiervas medi-

cinales de grande eficacia. Crianse perdices blancas con mucha abundancia. Producen jaspes de varios y exquisitos colores.

Tuvo igual principio este Condado que el de Barcelona, por sus mismos Condes, y se ha unido varias veces con él.

Puigcerdá. La poblacion principal suya es ahora la famosa villa de *Puigcerdá*, fundada en la orilla Septentrional del Segre, no lexos de su origen, en una deliciosa y fertilisima llanura, que coronan frondosos montes cubiertos de manzanas, y otros arboles frutales. Está ceñida de altos muros, y defendida con un fuerte castillo, con tal disposicion, que puede celebrarse por uno de los mas seguros presidios de Cataluña. Es habitada de 1500. vecinos en una Parroquia y otros Templos. Fue tomada por los Franceses el año 1678. despues de un riguroso sitio de tres meses con abundantes minas, que se rindió con honrosas capitulaciones el dia 6. de Mayo, saliendo su guarnicion para Ripoll.

Villa de Livia.

LIvia dista una legua de Puigcerdá, que le cae al Oriente, orillas tambien del Segre, inmediata á sus principios, al pie de cierto montecillo en los encumbrados Pyrinéos, rayana á Francia, cercada de muros, fertil de frutas, ganados mayores y menores, con mucha caza. Ptolemeo la llama *Julia Lybica*, cabeza de los Ceretanos; sin duda le dió este dictado Julio Cesar por haverle hecho algun servicio. Algunos atribuyen su fundacion á Hercules Lybico, que segun Silio Italico puso sus reales en la Ceretania. Con el transcurso del tiempo y contradicciones de guerras experimentó la ruina de sus edificios y disminucion de

de su vecindario : al presente no pasa de 400. perdido su antiguo esplendor, como lo declaran duras losas y vestigios que se le reconocen.

Villafranca de Conflent.

QUatro leguas distante á Perpiñán, situada en el territorio mas ameno y abundante de todo aquel distrito, yace Villafranca apellidada de *Conflent* por ser cabeza de este Condado, en un valle de los montes Pyrineos, cerca del monte llamado Canigó, que divide el Condado de Cerdaña y el de Rosellón. Está cercada de muros, con un fuerte castillo. Es fertil de pan, vino, aceyte, frutas y cazas ; habitada de 120. vecinos en una Parroquia : y á media legua está el suntuoso Monasterio de San Miguél de Cuxa. Su fundacion es de Don Guillén Ramon, III. Conde de Cerdaña, año 1092. concediendola grandes privilegios.

Condado de Rosellon.

AUnque al presente está el Condado de Rosellón en pacifica posesion, dominado por la Corona de Francia, no se puede dexar de incluir en la Poblacion de España, como miembro principal que es de este Principado, y contenerse dentro de sus proprios limites, como porcion ilustre de Cataluña, por cesion que hizo de él el Rey Phelipe IV. año 1660. quando se ajustaron las paces de Irúm, entre España y Francia con el casamiento de la Infanta Doña Maria Teresa de Austria y el Gran Monarca Luis XIV. No le llevó en dote esta Infanta, como el vulgo supone, sino porque la Francia lo havia conquistado

en aquella guerra ; y hallandose de sus armas dominado , huvo de ser precisa la referida cesion, por convenio de limites en los Pyrinéos. Yá se havia tratado de esto en el año 1656. y se perficionó con los tratados de la dicha Paz en la villa de Irúm , donde se vierón la Christianisima Reyna de Francia Doña Ana Mauricia , Infanta de España, hermana del Rey Phelipe IV. y madre de Luis XIV. en la casa de la Conferencia que entonces se hizo en la Isleta que hace en medio de las corrientes del rio Verduya , concurriendo á los gastos de ella los dos Reynos , cada uno con lo que le tocaba en sus terminos , á la qual concurrieron para concluir los tratados. Por parte de España fue nombrado por primer Plenipotenciario Don Luis Mendez de Haro y Guzmán, Conde Duque de Olivares ; por Francia el Cardenal Mazarini , Duque de Humena y otros muchos Ministros : entonces fue acordada la cesion del Condado de Rosellón , Conflent y Cerdaña , que estaban en tan larga guerra por la Francia , con todos los Paises , lugares y tierras que están de la otra parte de los puertos y vertientes de los Pyrinéos , ácia la parte de Francia , que quedaron por aquella Corona ; y los de las vertientes acá por la de España : bien entendido , quedaba dicha division y convenio perpetua y firmemente hecha de todos los pueblos , territorios y dependencias , aunque perteneciesen á otras villas los terminos de la division desde lo alto de los puertos , como tambien otras plazas en Flandes. Asi quedó acordado por el mes de Setiembre del año de 1659.

Este fertilisimo Condado se dilata entre dos brazos de los montes Pyrinéos , el uno remata en Salces y raya propia de Francia , el otro se ter-

mi-

mina en Colibre, que son los confines de Cataluña presentes: tiene diez leguas de largo, y por algunas partes ocho de ancho. El nombre de *Rosellón* es alterado de la diccion *Ruscino*, apellido que fue de una ciudad insigne, cabeza de todo aquel distrito, mencionada de Polybio, Atheneo, Pomponio Mela, Plinio, y casi todos los Geographos. En tiempo de Annibal era pueblo noble en que se juntaron los Regulos de la Gallia á conferir sus negocios, como lo trae Livio. Despues segun Mela fue Colonia del derecho del Lacio, segun dice Plinio. Algunos quieren que Rosellón estuviese donde al presente Perpiñán; pero es mas cierto, que conserva sus vestigios, y reliquias el castillo ó torre que llaman *Rosellón*, media legua de Perpiñán. Otros sienten, que su etymología es del rio *Letet*, llamado antes *Ruscino* por algunos Geographos (por Mela *Thelis* y por Plinio *Vernodubrum*) de donde vino el nombre, no solo á la Provincia, pero tambien á la ciudad; como el Hebro, que dió nombre de Iberia á España. Apoya esta opinion Strabón, pues dice: *Del Pyrinéo salen á la verdad dos rios* Ruscino *y el* Illiberis, *teniendo cada uno de ellos una ciudad de su nombre*. El rio mas cercano á la Francia llamado de *Egli* ó *Eli*, baxa de los Pyrinéos, que caen á la parte de Francia y desagua en el Mediterraneo, legua y media de Salces. *Tec* nace á las faldas de Canigó, y atraviesa el Condado antiguo de *Vallespir* incorporado con el de Rosellón; y la cabeza de esta Comarca es la villa de Canet: corre junto á Elna, y á poca distancia paga su tributo al mar, como los referidos.

Abunda todo el Rosellón en copiosa cosecha de pan, vino, aceyte, frutas, ganados, cazas, aves domesticas y pesca. Los pueblos mas principales son la ciudad de Elna, silla Diecesana que pasó á

Per-

Perpiñán, villa soberanamente ilustrada, Colibre Salces; y en Vallespir Canet, el Bolo, con otras muchas villas y lugares.

Dominaronlo sus Condes desde la entrada que hicieron los Reyes de Francia y Emperador Carlo Magno, Ludovico Pio, padre y hijo, como referimos en Cataluña, ganandoles á los Moros estas tierras, y continuaron la succesion de ellos, haciendo proezas militares, hasta que por muerte del Conde Gerardo entró como heredero en este estado el Rey D. Alonso II. de Aragón año 1178. El Rey D. Jayme I. lo dexó por su testamento al Rey D. Jayme de Mallorca, su hijo segundo. Sus descendientes lo mantuvieron, hasta que el Rey Don Pedro IV. de Aragon desposeyó de sus estados á estos Principes año 1343. Quedó incorporado otra vez á la Corona de Aragón el Condado de Rosellón; empeñólo despues el Rey D. Juan II. de Navarra al Rey de Francia Luis XI. en 300y. escudos año 1462. quando las guerras y alteraciones de Cataluña, por la prision del Principe de Viana D. Carlos. Lo restituyó Carlos VIII. de Francia al Catholico D. Fernando V. por los acuerdos hechos entre las partes año 1493. Es ocupado ultimamente de Franceses desde que lo tomó el Rey Luis XIII. de Francia, quando rindió á Perpiñán por hambre, año 1642. viniendo esta Provincia á esta Corona por los motivos que dexamos yá referidos.

Ciudad de Elna.

EN las faldas de los intrincados Pyrineos, y casi en la Costa Mediterranea, una legua del mar, en la mitad del camino que vá de Colibre á Perpiñán, á poco mas de dos leguas de una á otra, es-

está la ciudad de Elna, sobre las riveras del rio Tec, llamado por Plinio *Tecus*, por Mela *Tichis*, y por Strabón *Illiberis*; que baña sus fuertes y cercados muros, situada en un llano, y la predomina un fuerte castillo: habitada de 800. vecinos, muy limitada de lo antiguo, con una Parroquia, que era Cathedral, y un Convento de Frayles Capuchinos. Usa por armas en escudo una estrella dorada con doce rayos.

El Gerundense dice que es *Illiberis* ó *Illiberris* de quien hacen mencion Plinio, Ptolemeo y Mela que la llama *Eliberis*. Tito Livio cuenta, que Annibal pasando á Italia desde España, llevó por los Pyrinéos 90y. caballos, y 12. caballos que acamparon en *Illiberis*. En tiempo de Mela estaba esta ciudad reducida á muy corta poblacion. Despues fue restablecida por Constantino el mayor y sus hijos que le dieron el nombre de *Helena*, para perpetuar la memoria de aquella piadosisima Emperatriz. Aqui fue muerto Constante uno de los hijos de Constantino *el Grande* por Gaison, haviendo sido aclamado por Emperador Magnencio. En tiempo de los Godos fue condecorada con silla Pontificia y se adjudicó á la Metropoli Narbonense. Sus Obispos se llaman en los Concilios de Toledo *Helenenses* ó *Elnenses* por contraccion. Obispo *Illiberitano* no se conoció en esta ciudad; pues quando recibió el honor de silla Pontificia se llamaba *Helena*, ni en Colibre, que algunos quieren fuese *Illiberis*, sí solo en la Betica, en donde se celebró el Concilio *Elliberitano*, de que hablamos en otra parte.

Su campiña es abundante de pan, vino, aceyte, ganados, aves, caza, y pesca. Hallase por primer Obispo á D. Nuño años 580. Al presente reside el Cabildo, Prelado, y todo lo demás de esta

ta Cathedrál en Perpiñán desde el año 1602. como alli se refiere.

Villa de Perpiñán.

YACE en el estremo del Principado de Cataluña, al Oriente, rayana al Reyno de Francia, en las orillas del rio *Letet*, quatro leguas de la Costa del Mediterraneo y las mismas de Elna la villa de Perpiñán, al presente Metropoli y cabeza del Condado de *Rosellón*, que está constituido desde Salces á Colibre, entre dos brazos de los Pyrinéos, llamada asi de *Ruscino*, donde permanece el castillo con el mismo nombre, á media legua de distancia de esta villa, como queda referido. Está cercada de fuertes muros, poderosa fortaleza guarnecida de artillería y pertrechada de muchas fortificaciones, con las que la han hecho inexpugnable los Franceses, despues que entró en el dominio de aquella Corona. Es el territorio de los mas fértiles de España, abundante de pan, vino, aceyte, ganados, cazas, aves, pescado, frutas y hortalizas. Hace por armas las quatro barras Catalanas, desiguales los estremos, y al medio la Imagen de S. Juan Bautista.

Habitanla 6y. vecinos, nobleza y muchos caballeros, con gran trato de paños y mercancías, que fabrican sus moradores. Tiene quatro Parroquias, ocho Conventos de Religiosos y Monjas, una Universidad de letras, fundada por el Rey D. Pedro IV. de Aragón año 1349. Aunque los Escritores antiguos no hacen mencion de un pueblo sobre cuyas ruinas se fundó Perpiñán, nos lo enseña una Inscripcion que se halló en esta ciudad, en que se llama *Flavium Ebusum*, y se refiere en ella que los Cornelios habitadores de ella traxeron

ron la agua á este Municipio. El dictado de *Flavio* manifiesta que Vespasiano le concedió algun beneficio. Varios accidentes la destruyeron, y permaneció asi hasta el de 1068. que se pobló nuevamente en unas caserías, á orden de Gerardo Conde de Rosellon. Murió sin sucesion, y fue el estado á la Corona de Aragon.

Por los años 1543. vinieron sobre ella las tropas de Francia acaudilladas del Delphin, en tiempo del Emperador Carlos V. quien con el valor de sus tropas la libertó. Despues fue sitiada con poderoso exercito por el Rey Luis XIII. en 21. de Abril de 1642. donde padecieron sus moradores el mayor asedio, que se cuenta en historias, porque llegaron á comer carne humana, asi de los que de hambre desfallecian, como de los cuerpos que desenterraban y vendian á subido precio, excediendo en todo á lo que nos cuentan de Numancia, Sagunto y Calahorra. En 9. de Setiembre se rindió no al poder, sino á la calamidad, con honradas capitulaciones, haviendola defendido con igual empeño y valor Don Antonio de Zuñiga y la Cueva, Marqués de Flores-Davila. Desde ese tiempo la poseen los Franceses. Aqui reside el Obispo y Cabildo de la Cathedral de Elna, segun alli referimos. Componese de quatro Dignidades, doce Canonicatos, y veinte Capellanes: renta 6y. ducados. Celebró Concilio en ella el Papa Benedicto XIII. año 1409. asistiendo en él 120. Prelados Franceses y Españoles. Se han tenido tambien muchas Cortes, y en unas el Rey Don Pedro IV. de Aragon, año 1351. decretó se dexase la Era del Cesar, y se contase desde el Nacimiento de nuestro Redentor; y el Rey Don Martin año 1406. ó segun otros el siguiente.

Villa de Colibre.

YAce puesta á dos leguas de la ciudad de Elna, al remate de los Pyrinéos, la villa de Colibre, puerto famoso de Francia, que divide al presente los terminos de los dos Reynos, en la Costa del Mediterraneo, situada en una eminencia, cercada de fuertes muros, poderoso castillo y buena artillería. Tiene abundancia de pescado, algun pan, ganado y demás mantenimientos: habitanla 500. vecinos en una Parroquia y un Convento de Religiosos Dominicos.

Algunos quieren que sea la antigua *Illiberis*, de quien hablamos en Elna. En los papeles antiguos se llama *Caucoliberum*.

A esta fortaleza se acogieron los rebeldes, que se levantaron contra Vvamba, Rey Godo, acaudillados de Paulo, pero fueron rendidos. Estando destruida, la pobló nuevamente Vvifredo, Conde de Rosellón, año de 981. y lograron él y sus succesores muchos años este Condado.

Fortaleza de Salses.

MAS arriba de Perpiñán tres leguas, en la Costa Mediterranea, linderos y terminos entre el Reyno de Francia y el que propriamente pertenecia á España, en un estrecho paso, donde en el Verano sus pantános exhalan ayres mal sanos, está plantada sobre lugar llano la fortaleza, plaza de armas y presidio de Salses, con un montecillo ácia el Norte, del qual pueden hacerle fuego con tiros de mosquetes; cercada de fuertes muros y fosos, por los que pasan tres puentes levadizas, que se alzan de noche, dexandola segura.

Re-

Repartese su plaza de armas en quatro quarteles correspondientes, con secretas minas y quanto el arte militar puede apetecer para su seguridad y defensa. Guardaban esta fortaleza, quando era de España, (porque pasó á Francia con el Condado de Rosellón) gran numero de soldados, poniendo dos centinelas principales, una á la mira de España, y otra á la de Francia: esta avisaba con un tambor, y aquella tocando una campana. El aposento del Castellano es la famosa torre del homenage, que cierra una puente levadiza, estorvando la entrada aun á la gente de la guarnicion: tiene dentro un fuerte caño de agua dulce. Su nombre viene derivado de cierta ciudad, que aqui estuvo, llamada por Mela *Salsula*, por una fuente salobre mencionada del mismo y de Estrabon, que sus naturales nombraban *Salsol*, tan profunda, que tiene 160. palmos, y de largo 70. pies: es abundante de apreciada pesca, que renta al año 400. ducados, y se coge con una hierva llamada en Latin *Verbascum*: tiene mucha y sabrosa miel, y es rica de frutos y regalos.

Algunos quieren, siguiendo á Beuter, que esta fortaleza fue poblada por los Moros; pero es lo mas seguro que la reedificaron. Fortificóla mucho el Catholico Rey D. Fernando V. año 1490.

Ha sido atacada varias veces por los Franceses, defendida con grande esfuerzo de los Españoles, y socorrida por el Duque de Alva año 1508. En el de 1639. la tomaron aquellos, y estos la restauraron en 1640. dia 6. de Enero.

Pasó á poder de la Francia reynando Luis XIII. quando lo demás del Condado de Rosellón, sus países, villas, castillos, y todo su alto dominio, por la paz ajustada, como queda dicho en su lugar.

Villa de Bañulls de Maresme.

EN el Condado de Rosellon, en la Maritima Costa del Mediterraneo, en medio de Cala de Pañalls, yace la villa de Bañulls de Maresme; que divide el termino de Cataluña para el Condado del Rosellon y Cerdaña, una legua de puerto de Vendres, cerca de Colibre, corta poblacion. Yace tambien dos leguas adelante *Argeles*, villa rica y vistosa, una de las de mayor consideracion de este Condado por su comercio y puerto: es abastecida de todos frutos, caza, pesca, ganados y generos: està legua y media de Elna, immediata al pueblo de *Tetzo*, que le cae cerca, donde pierde sus crecidos raudales el rio Tec. Adelante está el lugar de *Torrellas* en las margenes del rio *Egli*; pasado está la villa de *San Laurencio* dos leguas de la Marina; y á corta distancia la fortaleza nombrada de Salses, donde, como queda referido, parte y divide propriamente el Reyno de España del de Francia tres leguas del Cabo de Franqui.

Fin del Principado de Cataluña.

DES-

DESCRIPCION DE LAS ISLAS DE MALLORCA. MENORCA, E IBIZA.

ENTRE las ondas del mar Mediterraneo, frente de Valencia y de Cataluña, están las Islas *Baleares*, asi llamadas de los antiguos Escritores, conocidas al presente por Reyno de Mallorca: el Rey D. Pedro IV. de Aragón decia era esta Isla preciosa margarita de su diadema. Es una de las mas fecundas, ilustres y famosas de la Monarquía Española. Componese este Reyno de varias Islas, las dos principales son *Mallorca* y *Menorca*. Su sitio es el quinto clima, con latitud Septentrional, la mayor de 39. grados y 35. minutos, y de longitud 21. grados y 30. minutos: la menor tiene 40. grados, y 10. minutos de latitud, y 23. grados de longitud. Los Griegos las llamaron *Gymnesiæ*, ó porque sus naturales iban desnudos en el Verano, segun afirma Diodoro de Sicilia, ó porque algunos Beocios aportaron aqui desnudos (Tzetzes y Eustathio): y despues *Baleares* del verbo *ballein* Griego, que significa *arrojar* porque eran muy celebrados sus Isleños por su des-

ue-

treza en disparar la honda. Strabón y Floro observan que los niños se dedicaban desde luego á este exercicio, y no les daban pan sus madres si no le acertaban con el tiro de la piedra. Vegecio dice que fueron los primeros que usaron de la honda, Strabon que lo tomaron de los Phenices, quando se apoderaron de esta Isla. En los exercitos de los Romanos fueron muy celebrados los de estas Islas. Diodoro cuenta que traian tres hondas, con una ceñian la cabeza, con otra el cuerpo, y llevaban la tercera en la mano, y con las piedras redondas que con ellas disparaban, hacian mas daño que con saetas: asi lo escribe Vegecio. Mela dice que la una de estas Islas se llamaba *major* y la otra *minor*, de donde vino despues el nombre de *Maiorica* y *Minorica*, y hoy Mallorca y Menorca. Plinio y Mela alaban la fecundidad de estas Islas. El origen de sus primeros habitadores segun Strabon se atribuye á los Rhodios, que despues de la destruccion de Troya vinieron á esta Isla; Silio Italico á Tlepolemo y á Lindo ciudad de los Rhodios; y Tzetzes refiere que los compañeros de Tlepolemo destruida Troya pasáron á Creta, y que de allí les llevó el viento á las Islas Ibericas, en las que se avecindaron. *Pityusas* son las de *Ibiza* y *Formentera*. Están agregadas á estas tambien *Cabrera*, *Cunillera*, ó *Triquetra*, *Dragonera*, y otras de menor nombre.

La Isla de Mallorca que Antonino llama *Columba* es la principal: tiene 150. millas de circunferencia, que hacen 50. leguas, 15. de latitud, y 8. de ancho. Dista de Cataluña 35. leguas, de Valencia 50. de Argél 55. y de Ibiza 16. Antiguamente se le contaban quatro insignes ciudades, que eran *Mallorca*, que ahora es *Palma*; *Pollentia*, *Cinium*, y *Cunici*; al presente tiene dos, *Palma*,

ma, cabeza del Reyno, y *Alcudia*. Hay 33. famosas villas y muchos lugares de considerable vecindario. Comprehende un Obispado sufraganeo de Tarragona. No tiene rios; pero suplen algunos arroyos, que la fecundan, con muchas saludables fuentes. Toda su Costa es algo aspera, con algunos buenos puertos. Lo mas de su territorio es aspero y de inaccesibles montañas, con algunas llanuras; pero todo él es fertilisimo de apreciables frutos, trigo, cebada, vinos tintos, aceyte (siendo la abundancia de este tanta, que el año 1624. cogieron un millon de arrobas solo en Mallorca) carnes sabrosas, y celebrados quesos, legumbres, frutas, caza, miel, azafrán, aves, pesca, ganados mayor y menor, con apreciadas lanas, infinidad de moreras para criar muchos gusanos de seda, caballos afamados, salinas, sosa, barrilla; finalmente produce varios minerales, y es tan perfecta esta Isla, que de todo lo que la naturaleza necesita abunda, sin haver de menester otra alguna.

Refiere Strabon, con otros muchos Autores, no se crian en ella animales ponzoñosos, antes sí vienen de fuera, mueren luego en este clima. La abundancia de conejos era tanta, que fue necesario pedir socorro de soldados al Emperador Augusto para acabarles, porque causaban gran daño en las cosas necesarias para el mantenimiento. Hicieron los Phenicios y Carthagineses grande estimacion de estos Isleños, á cuya destreza debieron muchas victorias: no fue menor la de los Romanos, ayudando á Cesar contra los Franceses, como él mismo lo cuenta libro 2. *de Bell. Gall.* en la pyrateria tambien fueron insignes, tanto que eran terror de aquellos mares, y los Romanos se vieron en la precision de moverles guerra. Ocuparonla tambien los

Ma-

Mahometanos, como á lo demás de España, constituyendo su trono Régio en Palma, y Xeques ó Gobernadores en Menorca, Ibiza, y Formentera, hasta que la conquistó el inclito Rey D. Jayme I. de Aragon *el Conquistador* año 1229. al Rey Retabohies con una lucida armada de 155. navios, sin las barcas y otros baxeles, donde iban 15y. infantes, y 1500. caballos, y quedó rendida toda la Isla à 30. de Noviembre del referido año, dexando por Gobernador á Bernardo de Santa Eugenia, caballero Catalán, que despues se mudó en dignidad de Virrey. Le dió por armas en quartelado escudo, en el primer alto derecho las quatro barras Catalanas, en el segundo izquierdo un castillo sobre aguas, lo mismo abaxo contrapuesto, al timbre corona y el murciegalo de Valencia.

Sus naturales hablan por lo comun la Lengua Lemosina, pero usan tambien la Castellana. Son valerosos, osados, resueltos y aptos para la guerra. Ha procreado al famoso Ramón Lull.

D. Jayme I. de Aragon ganó de los Moros las Islas de Mallorca y Menorca, como queda referido, puso Obispo en Mallorca; dexó las Islas á su hijo II. llamado, como él, D. Jayme, con titulo de Rey, año 1276.

Este D. Jayme tuvo por hijos á Jayme, Sancho, Fernando y Phelipe: murió año 1302.

D. Sancho heredó á su padre D. Jayme II. porque Jayme su hermano mayor se metió Religioso Francisco. Este D. Sancho dexó el Reyno á Jayme, hijo de su hermano D. Fernando, porque Phelipe su hermano era Clerigo: murió sin hijos año 1325.

Jayme III. hijo de D. Fernando, heredó á su tio D. Sancho, casó con Doña Constanza, herma-

mana de Don Pedro IV. de Aragón, llamado *el Ceremonioso*. Quitóle el Reyno su cuñado Don Pedro, y por recobrarle murió en Mallorca año de 1349.

Quedó el Reyno de Mallorca unido otra vez á la Corona de Aragón, y succesivamente lo fueron sus Reyes, hasta que por el Rey D. Fernando el V. entró, como todo lo demás de Aragón, en Castilla, donde al presente permanece.

Ciudad de Palma.

LA metropoli y cabeza del Reyno de Mallorca es la ciudad de Palma, Colonia Romana segun Mela, y una de las mas hermosas, alegres y fértiles de Europa, baxo de las influencias del signo de Tauro, plantada en la orilla del mar en una abrigada y estendida playa, mirando al Poniente, en forma quadrangular, con un muelle que entra en el mar 1500. pasos para seguridad de galeras y demás embarcaciones: y de navios de guerra el puerto de *Portopi*, en el seno de la misma bahía, enfrente de la ciudad, á media legua de ella, mirando al Norte. La ciudad está cercada de buenos muros, fortificada á la moderna, con catorce baluartes, tres fortisimos castillos, y el de la punta del muelle; ocho puertas, las tres al mar, que baten sus ondas, cinco á la tierra, y por ella un ancho foso. A un quarto de legua, ácia Occidente, está el hermoso castillo de *Pelver*, sobre una eminencia, que domina la ciudad, palacio delicioso de sus antiguos Reyes, con buena artillería; y en *Portopi* otra gran fortaleza, con el nombre del Emperador Carlos V. que la mandó fabricar. Tiene mucho comercio de mercaderes, lucida nobleza, opulentos labradores de

grandes ingenios, y buenos artifices: componen 15u. vecinos, repartidos en 6. Porroquias, 14. Conventos de diferentes Religiones, con la rica Abadía Real de los Bernardos; 9. de Monjas, 7. Hospitales, en ellos uno suntuoso, que llaman el General, diferentes Oratorios, y algunos Hospicios y Recogimientos, con un Seminario de doncellas. Tiene célebre Universidad de estudios generales y Colegio. Adornanla en sus calles suntuosos edificios: sobresale entre todos la admirable arquitectura de la Cathedrál, del mayor aséo, con advocacion de S. Miguél; siendo su primer Obispo, quando la ganaron á los Moros, *Raymundo de Torrellas*, Dominicano. Es una de las mas magnificas, ostentosas y capaces de la Christiandad: su antiguedad del tiempo del Emperador Constantino, levantada entre los palacios del Rey y el del Obispo. Componese de 6. Dignidades, 22. Canonicatos, 4. Pabordias, y 250. Beneficios. Alcanza esta Diecesis quarenta Parroquias: sus rentas 24u. ducados de plata. La plaza mayor muy abastecida siempre de todos generos y regalos. Es comandada por un Capitan General para todo el Reyno; tiene Audiencia Real, con Regente, quatro Oidores y Fiscál, fundada por el Rey Phelipe II. asimismo Corregidor Intendente para la hacienda Real, y seis Jurados, con otros Ministros. Es decorada con Tribunal del Santo Oficio de la Inquisicion de la Fé, y con voto en Cortes por todo su Reyno.

Padeció la turbacion y contagio de la conjuracion, como lo demás de la Corona de Aragón, en este nuestro siglo. Hallabase por Virrey el Conde de Cervellon: bien sabía este caballero ilustre, zeloso y de la mayor fidelidad la trama de la gente popular; pero como le faltaba el fomento de la tro-

tropa, temiendose mayor ruina, disimulaba, á tiempo que se dexó vér la armada Inglesa compuesta de quarenta naves el dia 24. de Setiembre de 1706. Salió de Barcelona y se puso enfrente de esta ciudad, y formaron un cordon. Los vecinos comuneros alzaron el grito, tomando las armas 800. marineros tumultuosamente, aclamando al Archiduque y le costó la vida á Don Gabriél de Verga, caballero de la primera nobleza, que los quiso poner á la obediencia del Rey; cuyo fatal suceso aumentó el desorden, de forma que llamaron á los Ingleses, y con ciertas capitulaciones se entregaron: saliendo el Virrey con muchos Ministros en seis navios Ingleses á desembarcar á Almería; y D. Antonio Cotonér con 70. Franceses, que era la guarnicion de Carlos, para la plaza de Roses en Cataluña. Entraron en Palma los enemigos el 27. de Setiembre, señoreandose de toda la Isla, y por Virrey el Conde de Saballa, que llevaba yá el titulo del Archiduque. Asi fue perdida Mallorca; y toda la mas nobleza y el Obispo fueron desterrados por afectos á su legitimo Señor Don Phelipe V. que la recuperó con sus victoriosas armas el de 1715. con una armada, y 10u. hombres de desembarco que mandaba el caballero Asfeld; atacaron esta ciudad, saliendo el Marqués de Rubí que la mandaba, por capitulacion para Genova, y á los naturales se les concedieron las vidas y haciendas, quedando otra vez incorporada, como lo está hoy, á la Corona de Castilla.

Ciudad de Alcudia.

EN la misma Isla de Mallorca en una espaciosa playa, entre dos cabos ó promontorios llamados *Formentera* y el de la *Piedra*, está la ciudad de Alcudia, á siete leguas de Palma, en la costa de Levante: dióle titulo de ciudad el Emperador Carlos V. por haver quedado á su obediencia, quando las comunidades ó germanias de Mallorca. Su territorio es algo montuoso; pero fértil de mantenimientos. Tiene Gobernador militar, y mas un Baile y Jurados, como los mas de los pueblos de este Reyno. Habitanla mil vecinos en una Parroquia, y un Convento de Frayles. Frequentan su puerto algunas embarcaciones, las mas del comercio de Menorca, que le cae enfrente á Oriente. En esta bahía se pesca todos los años por los meses de Julio y Agosto cantidad de corál.

Además de esta, son los pueblos de mas nombre de esta Isla *Aldéa de San Jorge* á legua y media de Palma; la villa de *Luchmayor*, con 1500. vecinos; *Randa* en un llano con varias Ermitas y caserías: villa de *Algayde* con 600. vecinos; *Montuiri* con los mismos; *Porreras* con 700. vecinos, con mucho azafran y regalada miel; *Monte-Sion*; *Villa de Campos* con mil casas; *Santañir* con 200. vecinos y algunas aldéas de jurisdicion; villa de *Feneliche* con 1300. vecinos y su fuerte castillo de *Santueri*; *Manacor* con 2500. vecinos; *San Lorenzo*, una legua de *Artá*, con 100. vecinos; *Artá* con 600. vecinos, muchos molinos, cazas, venados, y rica de todos frutos, con aldéas y alquerías de jurisdicion. Está una legua de aqui en lo fragoso de un monte, orillas del mar á la parte

del

del Sur, una boca de gruta que fabricó naturaleza con maravillosa distincion de piezas, que finge columnas, pyramides, obeliscos y quantas figuras puede prevenir el ingenio humano, formadas del agua, que destilan aquellas peñas, y quaxa, corriendo un grande arroyo en lo profundo, de lo que recibe de ella. Hay tambien villa de *Santa Margarita* de 500. vecinos: cerca le cae *Muro* con los mismos vecinos: *Petra* con 600. *Sineu*, que celebra mucho Plinio, con mas de mil: *San Juan* con 300. *Villafranca de San Martin* con 80. *Centellas* con 200. *Santa Maria* aldéa de Palma: la villa de *Alarón* con 300. vecinos y su fuerte y celebrado castillo: *Vinisalem* 400. A media legua de esta se vé la villa de *Inca* de 2y. vecinos: *Villa-Selva* en unos intrincados montes, con 200. vecinos. *Pollenza* Colonia que fue de Romanos nombrada por Mela *Pollentia* célebre por su vino malvasía, y donde se cria la fruta celebrada, que referimos en la Descripcion general del tomo I. de esta obra.

Siguiendo la Costa del mar al Norte, en lo mas fragoso de sus montes está el famoso Colegio y Parroquia de Clerigos, donde se venera la Santisima Imagen de la Virgen de *Lluc*, muy fertil de viñas, olivas, jardines, huertas en todo su valle, y muchas alquerías. *Sollar*, que cae enfrente de Barcelona, con varias aldéas, y 600. vecinos; *Deya* pequeña villa; *Valdemuza* con 300. vecinos y un suntuoso Templo de Cartujos; *Villa-Esporlas*, 300. A poca distancia de esta están las villas de *Pugpuñent* entre *Llenchs* y *Bañalbufar*; *Andraig*, puerto de mar, llamado la Palomera, con 300. vecinos, y *Calvia*. Hay solo un Condado, que es el de Ayamús y Lloseta, unico en la Isla, por no poderse enagenar villa ni lugar al-

gu-

guno de la Corona, por Real privilegio, aunque hay varios titulos que tienen estados en Cataluña.

Isla de Menorca.

LA Isla de Menorca, diez leguas distante de Mallorca, situada á la vanda Oriental de esta, tiene de largo siete leguas y de ancho quatro: es la segunda de las Baleares, no siendo tan montuosa como la primera, y solamente se levanta en medio de esta Isla el monte *Toro*, donde se venera una Imagen de nuestra Señora en un Convento de Religiosos Agustinos. Produce finas martas y copia de ganados. Tiene el mejor puerto maritimo que se reconoce en el orbe, cerca de la villa llamada ahora *Mahon*, y por Mela *Mago*, que fundò Magon famoso Capitan Carthaginés, de quien tomaron nombre. Es muy capáz para infinitos baxeles: su entrada al Medio-dia, donde están abrigados y seguros, con un fuerte castillo que lo defiende, labrado por mandado del Rey D. Phelipe II. con su nombre. Tiene mucha artillería y 400. vecinos, otros tantos moradores como la villa.

La principal poblacion es *Ciudadela*, á la vanda de Poniente, lo mismo que ciudad pequeña, con fuertes murallas y su puerto no muy espacioso, con mil vecinos labradores en una Parroquia, y muchos Beneficios, dos Conventos de Frayles y uno de Monjas. Residia aqui el Gobernador de toda la Isla, con su Asesor y Fiscal, subordinado al Virrey de Mallorca.

Antonino la llama *Nura*. De sus antigüedades yá hablamos en la de Mallorca. Dominaronla los Moros hasta que la conquistó Don Jaymo I. quando á Mallorca, y la agregó á la Corona

de Aragon, llamandose desde entonces sus Reyes de Mallorca.

Al presente está poseída de los Ingleses, desde el año de 1708. que el Almirante Lake llegó con una pequeña esquadra á esta Isla el dia 26. de Setiembre fingiendo un gran desembarco con los marineros vestidos de soldados, dando á entender queria levantar trinchera contra el castillo referido de S. Phelipe, que guarda aquel gran puerto. Era Gobernador D. Diego Davila, que tenia dentro 200. Españoles y 500. Franceses de guarnicion, y como vieron la gente que la armada echaba en tierra, pues hasta los timoneros hicieron desembarcar, creyeron los del castillo los cercaba algun exercito, por lo que los Franceses hicieron instancia al Gobernador se rindiese, pues no havia otro efugio; el que asintió inconsideradamente, y entregó luego el castillo, capitulando lo echasen en Carthagena, que executaron los Ingleses. El Coronél Francés fue degradado, y su Regimiento reformado; Davila fue preso, y haciendole causa de haverse sin razon militar rendido tan torpe é iniquamente, desde la torre en que estaba se arrojó desesperado, haciendose pedazos, vengandose él proprio de su enorme culpa.

Esta es la forma con que se perdió Malón, que conservan los Ingleses, porque favorece su comercio de Levante, y á los Isleños dexan profesar la Religion Catholica. Hay otro puerto muy dilatado y seguro para galeras, con buen castillo, fortaleza que hizo labrar Phelipe IV. llamado *Puerto Fornells* en la Costa Oriental, que rindieron el 29. del mismo Setiembre, con que quedó perdida toda esta Isla. Tiene otros pueblos, como la villa de *Leor* con 500. casas y su Parroquia, y un Convento; las *Ferrerías* y el *Mercadal*, dos vi-

villas ricas y abundantes, como lo es toda esta Isla, que tendrá toda ella hasta 49. vecinos naturales.

Isla de Ibiza.

A La vanda Occidental de Mallorca, ácia Valencia, yacen las dos celebradas Islas *Pityusas*, llamadas *Ebusus* y *Ophiusa*: la primera dista de Mallorca 60. millas, ó 20. leguas: tiene cinco leguas de largo, y tres y media de ancho: su principal cosecha es vino excelentisimo, y mucha sal blanca y cristalina.

Se llamaron *Pityusas* por los muchos pinos que producian. La una era conocida con el nombre de *Ebusus*, hoy Ibiza, y la otra con el de *Ophiusa*, que es Formentera, la qual escribe Estrabon estaba desierta. Despues ambas fueron comprehendidas con el nombre de *Ebusus*. En la de Ibiza havia una Colonia de Carthagineses con el mismo nombre de *Ebusus*, que segun Diodoro Siculo se fundó 160. años despues de Carthago. Plinio escribe que era ciudad confederada. Magon echado de toda España se refugió en ella (Livio lib. 28.) Scipion desembarcó en ella, que la tuvo cercada con su armada. Morales y Florian dicen que *Ophiusa* es *Moncolobrer*, á quien Plinio llama *Colubraria*. La Isla de *Ebuso* no admitia animales ponzoñosos, ni conejos que talasen las mieses. Producia palmas, viñas, lanas y azucar, cosa rarisima entonces.

Es mandada por un Gobernador, subordinado á la Capitania General de Mallorca; y en lo espiritual al Arzobispado de Tarragona. Tuvo Obispo en tiempo de los Godos. Conquistóla de Moros el referido Rey D. Jayme I. de Aragon año 1234. Incorporóse á la Corona de Castilla can-

quando Mallorca.

Son los habitantes de esta Isla buenos marineros: trafican con muchas fragatas para su comercio: criase mucha leña en sus campos montuosos y fragosos por partes.

Formentera.

LA Isla Formentera, dicha asi de la diccion *frumentum*, por la abundancia de trigo que dá quando la siembran (que al presente se halla despoblada) la divide un pequeño estrecho de Ibiza al Medio-dia de ella. Descubrense todavia vestigios de sus poblaciones, y Garibay afirma que en tiempo de los Godos tuvo Obispo. Está cubierta de bosques, donde se crian infinidad de jumentos selvages, sin ser posible domarlos, ni servirse de ellos para carga, pues se dexan primero matar á palos, que consentir el mas leve peso encima. Las ensenadas que tiene esta Isla, ordinariamente son emboscadas de los Moros cosarios, que por lo regular cruzan estos mares, por cuyo motivo no pasan á ella á sembrarla, ni á otra cosa alguna.

Los antiguos llamaron *Ophiusa* á una de las Islas *Pityusas*, como antes diximos en Ibiza.

Fin del Reyno de Mallorca.

DESCRIPCION DEL REYNO DE PORTUGAL.

YACE el belico Reyno Lusitano, ó de Portugal situado á lo largo de la marina del Oceano Occidental, famoso termino de Europa, considerable parte de la España, baxo del dominio de Sagitario, con influencias de Capricornio, y participacion de Piscis, prolongado y mas estendido por la maritima Costa. Tiene por su mayor longitud cien leguas, 35. de latitud, y donde menos 20. y por toda su circunferencia (segun el Padre Olivera) 285. Cuentansele 135. leguas de Costa maritima, y las 150. restantes por la Oriental parte terrestre. Tiene al Septentrion ó Norte á Galicia, y parte del Reyno de Leon; al Occidente el referido mar Oceano; al Medio-dia el mismo mar y Andalucía; á Oriente tambien parte de Andalucía, Castilla, Estremadura y Leon.

Llamóse antiguamente este poderoso Reyno *Lusitania* de Luso, compañero de Dionysio Baco; y *Lysitania* de *Lyssa*, que no pocos escritores afirman ser el mismo Luso, y otros hijo suyo. Plinio *lib.* 3. refiere: *Lusum Liberi patris, ac Lyssam cum eo debacchantem nomen dedisse Lusitaniæ, & Pana Præfectum ejus universæ.*

Antes de pasar adelante será bien hablar de los li-

límites de la Lusitania antigua. En los ultimos tiempos de la Republica Romana se mantenia la Lusitania como parte de la España *Ulterior*, sin componer Provincia separada: porque entonces se dividia la España en dos porciones *Citerior* y *Ulterior*; esta comprehendia la Betica y Lusitania, aquella todo lo restante. En el Consulado septimo de Augusto que fue año 727. de la fundacion de Roma, y 27. antes de Christo, se dividió la España Ulterior, y de esta se formaron dos Provincias, la Betica y la Lusitana. Desde aquel año empezo Lusitania á contarse como Provincia particular en riguroso sentido, y le embiaba Augusto su Gobernador que era un Pretor. Los limites de la Provincia Lusitana eran por el Norte el Duero, empezando desde el confin de la Betica. La linea Occidental baxaba desde la boca de Duero por la Costa del Oceano hasta el Sacro Promontorio; y desde alli empezaba la Meridional, prosiguiendo por la Costa hasta el rio Guadiana, por el qual subia la misma linea hasta dár en el punto de la Tarraconense, en que remataba la Lusitania. Estrabon llama á la Lusitania opulentisima por las ventajas de su comercio, y minas de oro. Atheneo pinta mas particularmente su fertilidad, celebrando su clyma. De suerte, que varios Autores dexaron escrito, que las yeguas concebian de solo el viento.

El espacio que hay desde la boca de Guadiana á la del Duero, estuvo poblado de diversas gentes, que aunque por el general concepto de Provincia se decian Lusitanos, tenian en los tiempos mas antiguos nombres y territorios particulares. Los *Cynetas* ó *Cynesios* en lo antiguo vivian entre Guadiana y el Sacro Promontorio, donde hoy el Reyno de *Algarve*. Los *Celtas* ó *Celticos* ocupa-

ron varios territorios en España; el territorio peculiar de los Lusitanos era el de la margen Boreal de Guadiana. Los *Lusitanos* empezaron desde el Tajo arriba. Su extension por el Norte fue en lo antiguo hasta el mar, incluyendo á Galicia; pero desde Augusto se contraxo al Duero. Despues que los Romanos empezaron á dominar aquellas gentes hicieron que pasasen á la vanda Meridional del Tajo; y desde entonces quedó la mayor parte de la tierra que hay entre los dos rios Tajo y Guadiana habitada de los antiguos Celtas, y de los Lusitanos nuevamente trasladados. Por entonces, pues, empezaron los Lusitanos á vivir en el territorio que hoy llaman *Alentejo*, ó Ultratragano. Los Lusitanos fueron los que entre todas las gentes de su contorno lograron levantarse con el nombre de la Provincia, intitulandose *Lusitania* lo que hay entre Duero y Guadiana: de suerte, que ninguna gente de las que ocupaban aquel espacio dió el nombre al todo, sino los Lusitanos, como mas sobresalientes. Los *Turdulos* estaban incluidos en la Lusitania entre Tajo y Duero por la parte Occidental de la Costa. Ultimamente constaba la Lusitania de otras gentes llamadas los *Vettones*, que eran parte de ella considerada como Provincia, segun la distribucion de Augusto; pero su Region era diversa de los Lusitanos; pues los Vettones eran Orientales á los Lusitanos, empezando su linea Oriental desde la ribera Meridional del Duero entre Simancas y Toro, baxando por el Oriente de Avila hasta el Tajo, á quien cortaba cerca de la Puente del Arzobispo, y baxaba por la cordillera de Guadalupe hasta el Oriente de Truxillo, quedandose alli entre los dos rios Tajo y Ana.

Obtuvo despues el nombre de Portugal, origi-

ginado del nombre de un lugar intitulado *Cale* mencionado en el Itinerario de Antonino, el que estuvo á la banda Meridional del Duero en el punto de meterse en el mar. Algunos creen haverles dado tambien nombre á los Gallegos llamados en lo antiguo *Callaici*. De la otra banda del rio huvo otro del mismo nombre, que llegó á ser ciudad mas ilustre y Episcopal, la que empezó por cortas caserias y chozas de pescadores, y la apellidaron *Portus-Cale*, por las barcas que se abrigaban en él. Otras opiniones traen los autores, pero muy inverisimiles.

Repartese al presente en seis Regiones ó Provincias, que referirémos despues en particular, que son: *Entre Duero y Miño*; *Tràs-os Montes*; *Beyra*; *Alentejo*; *Estremadura*; y el Reyno de *Algarve*, comprehendiendo todas diez y nueve ciudades, las tres Metropolitanas, *Braga*, *Lisboa* y *Ebora*; diez Obispados, *Porto*, *Coimbra*, *Guarda*, *Lamego*, *Viseo*, *Silves*, *Elvas*, *Leyria*, *Portalegre* y *Miranda*; y las otras son *Faro*, *Beja*, *Braganza*, *Tavira*, *Lagos* y *Idaña*. Tiene 800. villas, 15ɥ. aldeas; las caserías y quintas casi es imposible numerarse, segun Juan Blaeu en su *Atlas Mayor* pag. 375. Asimismo 27. Corregimientos, tres Tribunales de la Santa Inquisicion, dos famosas Universidades en *Ebora* y *Coimbra*; quatro Ordenes Militares, las tres establecidas en este Reyno; que son la de Christo con 450. Encomiendas, que valen 250ɥ. ducados annuales; la de Santiago con 60. Encomiendas que importan 120ɥ. ducados; (fue separada de la de Castilla á instancia del Rey D. Dionís) la tercera, aunque primera en su distincion, es la de Avís, que referirémos en su lugar; la ultima, aunque no es propia del Reyno, es la de S. Juan de Malta, que administra 31. Encomiendas, con el Baylío de la Bobeda, y opulentisimo

Prio-

Priorato de Ocrato, que por lo regular le ocupa dignisimamente persona de la Real familia de este Reyno.

Tiene dos Chancillerías, muchos seguros puertos maritimos, 28. fortalezas proveídas de buena artillería. Es su clima por lo regular apacible, ameno y regalado de excelente vino, aceyte, miel, cera, centeno, mijo, algun trigo y cebada: tiene cantidad de ganados mayores y menores, frondosos bosques y riveras: es rico y proveído de todo quanto se puede apetecer, por el mucho comercio de las Indias, asi Orientales, como Occidentales, donde tiene grandes dominios. En la Europa es su mayor comercio con Inglaterra, que tiene muchas casas de negociantes en la corte de Lisboa. Asimismo abunda en domesticas aves, cazas, frutas, pesca del mar y rios, fuentes, seda, minerales de oro y de plata, de que tributaban á Roma con Galicia 20y. libras cada un año, hierro, estaño, azabache, alabastros, marmoles, jaspes, infinidad de sal y hermosos y finisimos barros; tambien tiene veloces caballos en las riveras del Tajo, pues cuenta Ambrosio de Morales con otros graves autores, que el celebrado caballo de Julio Cesar nació en estos campos, tan prodigioso, que tenia manos de hombre, sin consentir (como el Bucefalo del Magno Alexandro) montase en él otro, que su dueño, al que mandó retratar, y colgar su piel en el magestuoso Templo de Venus.

Rinden los mas principales rios de nuestra España sus bellas corrientes, desahogando en el mar Oceano sus cristalinas aguas por este Reyno, como el Duero, Miño, Tajo y Guadiana. De los montes el mas memorable y encumbrado es *Herminio* ó *Hermeno*, poco distante de la ciudad de

la

la Guarda, y en una de sus eminencias que llaman sierra de Cantaro, porcion de la celebrada de la Estrella: sobre la cumbre mas-alta se vé una laguna con muchos pasos de circuito, y de tal propriedad, que sus aguas se alteran y embrabecen, quando se levantan soberbias las del mar Oceano; siendo asi, que dista de él mas de veinte leguas, y por consiguiente se sosiegan aplacandose las salobres ondas. Son sus aguas dulces, y en ellas se han solido encontrar algunos fragmentos de mastiles, cabos, y boyas de navios; de que se infiere alguna oculta correspondencia.

El origen de sus Reyes tuvo principio del Conde Henrique, de la casa de Borgoña, nieto de Roberto, primer Duque de Borgoña, á quien los antiguos Escritores juzgaron de la casa de *Lorena*: vino á España á manifestar su animo marcial contra los Moros: el Rey D. Alonso VI. haciendo mucha estimacion de sus revelantes prendas, le dió por esposa á su hija Doña Theresa, habída en Doña Ximena de Guzmán, no siendo Reyna; dandole en dote, con titulo de Condado, los estados que tenia en Portugal, año 1090. con obligacion de reconocimiento á los Reyes de Castilla. Murió este esforzado Campeon año 1112. haviendo poseido el estado (que aumentó) 22. años, dexando á su hijo D. Alfonso heredero no solo del Condado, sino tambien del valor. Este venció á cinco Reyes Moros en los campos de Ourique, donde le aclamaron Rey sus soldados, haviendo visto la noche antes cierta vision representada por un Ermitaño que le llamaba á la segunda vigilia de la noche, que precedió al dia de la batalla, á cierto parage, donde cuentan las historias de Portugal se le apareció en el Cielo Christo Crucificado, mostrandole un escudo con las cinco llagas,

gas, que tomó por armas, donde oyó una voz que le dixo: *Alfonso, admite la oferta de tus gentes, si te aclaman Rey, porque alcanzarás muchas victorias, y mi nombre será ensalzado por varias y remotas Regiones.*

Este fue el primer Rey de Portugal, y de él fueron descendiendo sus Reyes, añadiendo blasones á su Nacion y escudos á la Iglesia: tuvo principio en ocasion de la milagrosa batalla referida, que alcanzó en los campos de Ourique año 1139. dia del Apostol Santiago, y para entrar en ella le alzó Rey su exercito con comun aplauso, confirmandolo el Papa Inocencio II. año 1142. Tomó por armas en escudo de plata las cinco quinas azules, color de cielo, puestas en Cruz, significando las llagas de nuestro Redentor, en cada una cinco puntos, que juntos á las grandes, hacen el numero de treinta, en memoria de las monedas, con que Judas vendió á su Maestro. Acrecentólas despues D. Alonso III. con una orla de cinco castillos dorados; D. Juan el I. añadió una sierpe; y ultimamente D. Juan el II. las amplió á siete castillos, como al presente permanecen.

Al referido Alfonso le succedió su hijo D. Sancho I. año 1185. Reynó 26. años.

D. Alonso II. hijo de D. Sancho le succedió año 1212. á quien llamaron el *Gordo.* En tiempo de este Rey floreció S. Antonio en el Convento de S. Vicente de Afora en la ciudad de Lisboa, de Clerigos Reglares de S. Agustin, que luego pasó al Instituto Seraphico. Reynó 11. años: está sepultado en el Real Convento de Alcobaza.

D. Sancho II. hijo de D. Alonso, llamado *Capelo*, fue tan remiso, que le quitaron el Reyno sus vasallos, y se lo dieron á D. Alonso su hermano; despues vino huyendo á Castilla, tuvo el nom-

nombre de Rey 23. años, y murió en Toledo.

D. Alonso III. hermano de D. Sancho II. reynó 33. años, y está sepultado en el Convento de Santo Domingo de Lisboa.

Dionysio I. hijo del antecedente, reynó 45. años, 9. meses y 5. dias: fue esposo de la Reyna Santa Isabél, hija de D. Pedro III. de Aragón: murió el Rey en Santarén.

D. Alonso IV. *el Fuerte*, porque quiso ser Rey viviendo su padre D. Dionís, reynó 32. años y 4. meses: murió en Lisboa.

D. Pedro I. el que tuvo á Doña Inés de Castro por su segunda muger, y mandó matar su padre el Rey D. Alonso IV. en Coimbra, reynó 9. años, 9. meses, y 18. dias: murió en Estremóz.

D. Fernando hijo de D. Pedro, el que quitó por fuerza á Lorenzo de Acuña su muger Doña Leonor de Meneses, y tuvo en ella á Doña Beatriz, que casó con D. Juan I. Rey de Castilla, reynó 16. años, 9. meses, y 6. dias.

D. Juan I. hubo el Reyno por eleccion, no obstante que era bastardo, y Maestre de Avís, hermano de D. Fernando, á quien succedió: ganó la batalla de Aljubarrota: reynó 48. años, 4. meses y 9. dias.

D. Duarte hijo de D. Juan, reynó 5. años y 27. dias. En su tiempo quisieron sus hermanos los Infantes D. Fernando y D. Duarte estender sus nombres por el Africa; pero fueron vencidos por los Moros, y D. Fernando murió en Féz: el Rey murió en el Convento de Tomar, donde se havia retirado huyendo de una calamitosa peste. Fueron algunos Reyes Lusitanos ungidos, particularmente D. Duarte por concesion del Papa Eugenio IV. remunerando grandes y señalados servicios he-

chos á la Iglesia.

D. Alfonso V. hijo de D. Duarte, tuvo guerras con los Reyes Catholicos D. Fernando y Doña Isabél sobre la Corona de Castilla, que pretendia por estár desposado con Doña Juona su sobrina, que el vulgo llama *la Beltraneja*: reynó 42. años: murió en Sintra en el mismo aposento en que nació. Alfonso V. fue el primero que, á exemplo de Castilla, en tiempo de su padre se llamó Principe, y despues los primogenitos se intitularon Principes del *Brasil*.

D. Juan el II. hijo de Don Alfonso el V. llamado *el Grande*, experimentó disgustos de los suyos, y para sosegarlos mandó cortar la cabeza al Duque de Braganza y al de Viseo su primo, con cuya hermana estaba casado: reynó 14. años y 2. meses.

D. Manuel, hermano del Duque de Viseo muerto, primo del Rey D. Juan el II. y nieto de D. Duarte, succedió en el Reyno: casó con Doña Isabél (muger que fue del Principe D. Alonso hijo de D. Juan II.) hija mayor de los Reyes Catholicos: tuvo de ella á D. Miguél que murió joven, jurado Principe de Castilla y Portugal: de su segunda muger Doña Maria, hija tambien de los Reyes Catholicos, tuvo á D. Juan el III. que le succedió, y á Doña Isabél muger de Carlos V. Reynó 26. años, un mes y 19. dias: está sepultado en el Templo de Belén, que fundó: logró el descubrimiento de las Indias: fue terror de los Barbaros en las Costas de Africa, y no molestó á ningun Principe Christiano.

D. Juan el III. hijo de D. Manuel, casó con Doña Cathalina, hermana de Carlos V. Tuvo de ella á D. Juan que murió, y á Doña Isabél de quien nació Don Sebastian., que succedió á su abue-

abuelo : reynó 35. años y 6. meses : murió de apoplexía en Lisboa.

El referido D. Sebastian, hijo de los Príncipes D. Juan y Doña Juana hermana de Phelipe II. de Castilla, nieto de D. Juan el III. murió mozo en una guerra que hizo á los Moros de Africa, donde se quedó : reynó 21. años, un mes, y 19. dias.

D. Henrique, Cardenal y Arzobispo de Braga, hermano de D. Juan el III. y tio de D. Sebastian, succedió en el Reyno en la abanzada edad de 69. años, tuvo el Reyno 17. meses.

Succedió en el Reyno de Portugal el Rey Phelipe II. de Castilla y I. de Portugal, como sobrino de D. Henrique, hijo de Doña Isabél su hermana que casó con Carlos V. y esposo de Doña Maria hija de D. Juan III. de Portugal : entró en Lisboa á 5. de Diciembre de 1580. reynó 18. años, y venció en varias batallas al Prior de Ocrato nieto del Rey D. Manuel.

Succedióle Phelipe II. de Portugal y III. de Castilla : fue su Reynado pacifico : entró año de 1598.

Phelipe III. de Portugal y IV. de Castilla, succedió por muerte de su padre año de 1621. en ambos Reynos : en su tiempo se suscitaron alborotos en Cataluña, y se levantaron otros nuevos en Portugal : hallabase este Reyno con deseo de tener Rey patricio, que no tuviese mas atencion, que los intereses de Portugal, y como viesen las muchas guerras en que estaba empeñado el Rey Phelipe IV. hallaron ocasion favorable para poner por obra sus intentos. El dia 1. de Diciembre de 1640. despues de 59. años de posesion en los tres Phelipes conspiraron tumultuariamente la pleve, y se fueron al palacio de Lisboa, en donde mataron á

Miguel de Vasconcelos, que tenia el favor y manejo de la Duquesa de Mantua, y administraba como Virrey: alzaron por Rey al Duque de Braganza, que descendia de la antigua casa Real Lusitana, con nombre de D. Juan IV. reynó 16. años, y dexó dos hijos que le succedieron: primero D. Alphonso VI. reynó 26. años; pero no tuvo hijos, y por este defecto acudieron á su hermano D. Pedro II. los mas del Reyno, que conociendo las prendas tan relevantes de este Infante, le aclamaron por Rey; y por su fallecimiento en el de 1706. le succedió su hijo D. Juan V. que hoy reyna felizmente.

Son comprehendidas al presente en este Reyno las Provincias siguientes:

La primera de las referidas Regiones, en que se divide este Reyno, es propriamente *Portugal* entre *Duero* y *Miño*, que comprehende 18. leguas de largo desde el uno al otro rio, 12. por ancho desde el mar á Sierra Morón. Es algo montuoso; pero apacible: tiene dos ciudades, *Braga* y *Porto*, muchas villas y lugares, cinco Colegiatas, 1400. Parroquias, y habitada de 100. moradores, seis famosos puertos maritimos, y 200. puentes de lucida fabrica. Rieganla seis rios, *Duero*, *Lezu*, *Have*, *Cadao* (en donde cogen muchas truchas) *Miño*, *Loina*. Cuentanse 250. fuentes de saludables aguas. Sus naturales son inclinados al trabajo de la agricultura y otras maniobras. Crianse nabos tan disformes, que sirven de asiento muy capáz para la gente del campo, de donde ván sacando pedazos para comer; muchos generos y frutos abundantes; ganado bacuno y lanar; flores y fragrantes rosas por Enero. Labra el mas precioso hilo y lienzo de España.

Tras-os Montes, es la segunda: tiene treinta leguas de

de largo y 16. de ancho ; todo lo mas es aspero y montuoso (de donde toma el nombre) con muchos pinares ; y son ramos de los Pyrinéos , que corren de alli , hasta que rematan en el Oceano; y los llanos están poblados. Es fria en Invierno, y rigurosa en Verano. Hay muchos minerales de oro y plata , por cuya causa sus aguas son desabridas. Las ciudades que tiene , *Miranda* y *Braganza*.

La de *Beyra* es la tercera , asi nombrada por los *Berones* antiguos Celtibéros Españoles : comprehende de largo 33. leguas , y lo mismo de ancho , metiendo algunas puntas en Alentejo y Estremadura de Portugal ; tierra fertil de pan , vino, aceyte , ganados , caza , pesca y variedad de frutas , particularmente peros verdiales muy estimados , como tambien los perniles. Sus gentes bien conocidas , de antiguos y esclarecidos linages. De aqui fue el famoso Viriato , tan insigne , que su nombre es bien conocido por su fama ; fue primero pastor , luego salteador , y al fin esforzado y valiente General. Contiene quatro ciudades , *Coimbra* , *Viseo* , *Lamego* y la *Guarda*.

La quarta Region es la que llaman *Estremadura* , cierta faxa de tierra , que ocupa desde la boca del rio Mondego á la del Tajo , distante 33. leguas de longitud y 16. de latitud ; confina por Occidente con el mar Oceano ; al Oriente y Norte tiene á Beyra ; y á Medio-dia á Alentejo. E abundante de pan , vino , aceyte , pescados , cazas, ganados en muchas dehesas , copiosas frutas y demás regalos. Comprehende las ciudades de *Lisboa* y *Leyria*.

La quinta division es la Provicia de *Alentejo*, lo mismo que decir pasado el Tajo ; la qual se dilata desde *Cines* , *Villa del Campo* , *Ourique* hasta

El-

Elves, cuya ciudad, las de *Evora*, *Portalegre* y *Beja*, comprehenden en sus terminos 34. leguas: abundan mas que todas en trigo, vino, aceyte, ganados y caza. Trabajan sobresalientes chorizos y quesos, que pueden compararse con los Florentinos, Parmesanos y Mallorquines.

La sexta y ultima es el fuerte Reyno del *Algarbe*, uno de los angulos principales de la Peninsula de España, donde sale el Cabo de San Vicente, ó Promontorio Sacro, con la concurrencia de las lineas Meridional y Occidental. Comprehende desde Ceyxe hasta Castro Marin, frente de Ayamonte, 27. leguas de longitud y ocho de latitud: tierra montuosa y esteril; por parte tiene olivos, viñas, almendros, higueras, de que hacen regalada pasa: en lo inculto de esta tierra gran numero de palmares, con cuyas pajizas hojas texen varias curiosidades; y abastecida de regalado pescado del mar: sus gentes son feroces desde la antigüedad, venciendo valerosamente al Capitan Sergio Galba. Hace por armas los siete castillos dorados en campo roxo, divisa de este Reyno, orla del escudo de ellas. Llamóse primero *Lucena*, habitandola cierta nacion nombrada *Lucios*, poco despues de la memorable seca de España. Ocupada de Moros la impusieron Algarbe, interpretado tierra llana y baxa; otros quieren tierra Occidental. Hicieronlo Reyno fuerte y separado de los demás. Ganólo el Rey Don Sancho I. Lusitano, como tambien el famoso D. Payo Perez Correa, que despues fue Maestre de Santiago, siendo su ultimo Rey Moro Abenafen. Acabólo de restaurar D. Alphonso III. nieto del Rey D. Sancho, el qual casando con Doña Beatriz, hija fuera de matrimonio del Rey D. Alonso *el Sabio* de Castilla, recibió en dote la parte

que

que en él tenia, y por esto quedó todo á la Corona de Portugal. Tiene tres ciudades, *Tabira*, *Lagos* y *Faro*.

Predicó en este Reyno el Sagrado Evangelio el Apostol Santiago, y lo continuó despues San Mancio, uno de los 72. Discipulos. Puede servir á sus Reyes en ocasion de guerra (segun el P. Peñalosa) con 209. Infantes, y 69. Caballos. Hablan sus gentes la lengua Portuguesa, hija de la Castellana, Latina, y parte Francesa. Es muy suave, graciosa, dulce y atractiva. Son sus naturales, belicosos, robustos, fuertes, bien parecidos, de grande ardimiento, esforzados en la guerra, afables, dados á Musica, apasionados á la Poesia, estremados en amar, zeladores de la Religion, devotos al culto, estimadores de la honra; rindense con alhagos mejor que con violencias; pero naturalmente embidiosos, altivos y arrogantes. Han dilatado su dominio en Africa, en las Indias Orientales y Occidentales, distantes 5200. leguas, haciendo tributarios 28. Reyes, llegandó á la Torrida Zona, que la impericia de los antiguos hacia inhabitable; en cuyo dilatado viage verificaron haver Antipodas no conocidos, y aún negados de Lactancio Firmiano, y otros antiguos escritores. Propuestas en general la calidad, medida y cosas de Lusitania, entrémos en particular á su poblacion.

Ciudad y Corte de Lisboa.

EN el estremo de siete montes, y en la estendida playa donde rápido corre el soberbio Tajo, mezclando sus dulces y cristalinas aguas con 74. rios, que trae consigo, tributando sus corrientes al Oceano, yace fundada la famosa ciudad de Lis-

Lisboa en forma de Amphiteatro, que á ninguna de Europa reconoce ventaja en trato, riqueza y grandeza: dominanla dos signos, el Trópico de Cancer, y la Equinoccial Libra, con latitud de 39. grados, y de longitud 8. Dista de Madrid 102. leguas, Corte dignisima de su Reyno. Forma un puerto tan anchuroso y seguro, que entran en él muchos navios y otras embarcaciones, y se fletan para un dilatado comercio armadas y derrotas para Imperio Oriental, America é Islas que posee, en donde ostenta el soberano dominio de sus prodigiosas conquistas.

Se estiende esta bella poblacion en termino de dos leguas de largo, con los arrabales: su ancho no llega á media legua, 22. puertas al mar y 15. á tierra, por partes murada. Está adornada de collados y valles, y amenas vegas, rodeandola bellisimos jardines, con 49. casas de campo y 300. huertas. La predomina un encumbrado castillo, suntuosos edificios, calles, magnificos Templos, dos magestuosos alcazares, el uno palacio Real, en el terrero de *Oú-paso* orilla del mar, fabricandose en él hastillero para navios: la casa de la India, que es la de Contratacion, con encumbrado capitel labrado de orden del Rey Phelipe III. de Castilla, almacenes, Consejos, Thesoreria y otras muchas oficinas; todo comprehendido dentro de él: hermosa torre, y la See Patriarcal, Capilla Real, cuyos Canonigos ván en tres clases vestidos en las funciones, de Cardenales, Obispos y Racioneros, fundada por el Rey D. Juan V. que al presente reyna. Tiene seis vistosas fortalezas á distancia de la barra, entre ellas Sán Gian, sobresaliendo en el mar para guarda de la boca del puerto, que se dilata por tres leguas, fabrica del Cardenal Rey Don Enrique. Goza saludable cli-

clima, siendo todo el año Primavera de flores; y se dice, que solo las rosas valen al año 2y. ducados. Está en el terrero ó plaza su capacisima alhondiga abundante de todas semillas y granos. Asimismo está la aduana con puente de madera dentro del rio para los desembarcos, que por su extension parece otra ciudad; la fabrica del Tabaco á ella immediata; las carnicerías con tres naves, en donde empieza á estenderse la ribera, proveida esta de pan, vino, aceyte, pesca, caza, aves, frutas, legumbres y hortalizas, montones de sal y pilas de leña.

Consume annualmente 22y. cabezas de ganado bacuno, 24y. de cerda, 100y. carneros, 15y. machos, 7y. cabritos, sin mencionar el mayor consumo de pescados. El Doctor Monzon dice, hay dia que matan 5y. carneros y 500. bacas. Hay fuera de la ciudad otra Republica en mas de 200. navios y embarcaciones, que consumen tanto ó mas que en tierra. Es el pueblo de mayor comercio y trato de mercaderes y negociantes, con primorosos y sutiles maestros en todas artes y oficios. Confeccionanse sabrosos dulces y conservas, por la mucha cantidad de azucares que le entran, de que provee otros Reynos. Labra, á imitacion de la India, preciosas porcelanas, olorosos barros; y en fin es tan perfecta, que es comun adagio: *Ciudad por ciudad, Lisboa en Portugal.* Habitanla 80y. vecinos, con muchos titulos, mayorazgos y fidalgos, divididos en 40. Parroquias: tiene 102. Conventos y Casas de Comunidades de clausura, los 28. de Monjas, y varios Recogimientos, Hospicios y Hospitales; asimismo tiene preeminencia de voto en Cortes, y por armas una nave á la vela con dos cuervos en popa y proa, en memoria de la que el año de 1173. milagrosamente con-

duxo el santo cuerpo de S. Vicente Martyr (Patron suyo) del Cabo asi llamado, y antes Promontorio Sacro del Algarve, colocado hoy en la Cathedral vieja por el primer Rey Don Alonso Enriquez; además de otro gran Templo, que llaman San Vicente de Fora, entierro de muchos Reyes, magnifica obra, en donde residen Clerigos Reglares de San Agustin.

Ilustrala el Santo Oficio de la Inquisicion, instituido en este Reyno por el Rey D. Juan III. año 1532. confirmado por el Sumo Pastor Paulo III. con otros diversos Tribunales, y el de la Nunciatura: llaman *Paso* al Consejo Real; hay tambien el de Hacienda, Contaduría, Conciencia, Ordenes, India, y el Colegio de estudios generales; torre de Tombo, archivo Real, que guarda antiguas memorias Lusitanas; la grandiosa casa de Hermandad y Hospital de la Misericordia, cabeza de todas las del Reyno, servida de 600. personas, la mitad nobles, donde se celebran 50y. Misas al año, expendiendo en limosnas 80y. ducados, sustentando mil encarcelados, sesenta jovenes, y dotando 114. huerfanas: tuvo principio por la Reyna Doña Leonor, viuda de D. Juan el II. en tiempo que gobernaba por el Rey Don Manuel su hermano, en 15. de Agosto de 1498. para comun amparo de pobres naturales y estrangeros. Tiene célebre Hospital Real general, con vocacion de *Todos Santos*; en la gran plaza del Rusio de hermosa fachada, de artificiosa y admirable fabrica, levantada por el Rey D. Juan el II. año 1492. donde se curan comunmente mil enfermos.

Su fundacion la atribuyen á *Ulyses*; y por eso Strabon la llama *Odyssea*, Stephano *Odisseis*, y Solino *Ulissipo*: pero como en las Inscripciones se llama *Olisipo*, no tenemos por muy segura esta opi-

opinion. Los Arabes mudaron su nombre en *Lisboa*. Los Romanos la amplificaron y ennoblecieron, haciendola Municipio de ciudadanos Romanos con el nombre *Felicitas Iulia*.

Ganaronla Moros año 716. poseyendola 431. hasta 1147. que á 25. de Octubre la conquistó el Rey D. Alonso Henriquez, teniendola cercada cinco meses, con muerte de muchos Barbaros, poblandola de Christianos, y consagrando la Mezquita mayor en Cathedrál; dexando por Obispo á Gilberto, Inglés, varon de gran virtud: consta fue el primero Potamio el año 355. Erigióla Metropolitana Bonifacio IX. Sumo Pontifice, año 1390. á peticion del Rey D. Juan el I. de este Reyno: está en lo mas eminente de la ciudad Oriental, con tres naves, bella sillería, y hermosas torres: componese de 8. Dignidades, 20. Canonigos, y 4. Prebendados, rentando á su Arzobispo 40ȳ. ducados. De aqui ha desmembrado mucha renta el Rey D. Juan V. para la Real y magnifica Capilla de su palacio, que en el año 1716. erigió Patriarcal, con otras muchas rentas que cada dia le vá agregando; estableciendo asimismo el año 1720. Academia Real en Lisboa para la ilustracion de la Historia.

Aqui celebró Cortes el Rey D. Dionís, y la Reyna Doña Cathalina esposa de D. Juan III. año 1562. donde renunció el gobierno en el Cardenal D. Henrique, cuñado suyo. Ha procreado famosisimos varones en santidad, letras y armas, particularmente al milagroso S. Antonio de Padua, venerado en la casa donde nació en una Real Capilla, magestuoso Templo todo de jaspes embutidos, cerca de la Seé ó Cathedral vieja: fue tambien de esta ciudad el Papa Juan XX.

Tiene el Templo de Loreto, Iglesia de los Ita-

lianos, de magestuosa fabrica, con admirable Apostolado en lo alto, de estatuas de marmol agigantadas, en la Rua alta.

El culto y decencia de los Templos es el esmero de la devocion, adornados todos los mas de plata, jaspes y maderas exquisitas.

La rivera es el paseo y recreo de la Corte, por la immensidad de embarcaciones, que todo el dia entran y salen: siendo mucha la pesca y no menor la abundancia de aves, frutas, y quanto se puede desear.

A unas tres leguas está el lugar de Mafra, en donde el Rey D. Juan V. reynante ha labrado en el Convento de Capuchinos de este pueblo un magnifico Templo, no grande, pero que en riqueza y primor á ninguno cede, con otras obras que continúa, el qual dicen servirá para panteon á la Real familia.

Sea remate y corona de esta hermosa poblacion el célebre Santuario de *Belén*, Basilica levantada por el Infante D. Henrique, hijo de D. Juan I. que le dió á la Caballería de Christo, en el sitio llamado *Surgidouro de Rostello*, una legua abaxo de Lisboa, orillas del Tajo, ó mar Oceano, que le entra cerca de la barra, parage donde descansan muchas embarcaciones al abrigo de su fuerte castillo islado, edificado á su frente sobre el agua, insigne fortaleza de S. Vicente, atalaya con guarnicion y artillería, sin otros muchos, que á distancias se encuentran hasta la boca de la barra: de este, pues, salió Sabado 8. de Julio, año 1497. el siempre digno de immortal memoria *Vasco de Gama* al descubrimiento del rico Imperio Oriental.

Sobre el dicho Monasterio el año de 1500. el Rey D. Manuel fabricó soberano panteon, magni-

fi-

fico y Real Convento, y lo dió á la esclarecida Orden Geronymiana. Dedicóle para deposito de los Reales cuerpos de él y sus sucesores.

El Rey D. Juan el III. puso la ultima mano en tan excelsa obra, dexandola tan perfecta, que á penas se puede imaginar cosa igual; y será la admiracion de los siglos.

Ciudad de Braga.

ENtre los rios *Cabado* y *Deste*, que riegan la campaña en florido terreno, que parece alegre y permanente Primavera, yace la antiguisima ciudad de Braga, con suntuosos edificios, y torreados muros, que reedificó el Rey Lusitano Don Fernando año de 1375. sobre los cimientos, que havia empezado D. Dionis. El sitio es fértil de pan, vino, frutas, hortalizas, legumbres, cazas, aves y ganados. Goza preeminencia de voto en Cortes, y por armas dos torres en plata, enmedio la Virgen Madre con el Divino Niño Jesus, y al timbre una mytra. Habitanla 39. vecinos, y caballeros nobles, divididos en cinco Parroquias, tres Conventos de Frayles, los mismos de Monjas, una casa de Misericordia, un famoso Hospital, un Colegio de Latinidad, Artes y Theologia.

Sobre su fundacion hay varios pareceres, que por no ser seguros los omito. El Gerundense la atribuye á los Carthagineses, nombrandola *Braga*, en memoria de *Bragada*, cierto rio de Africa, patria suya. Florian de Ocampo, Garibay, con otros á los Gallos dichos *Braeatos*, por una vestidura llamada *Braca* sólo usada entre ellos, de donde provino el nombre, cuya opinion es mas segura. Los Latinos la llaman *Bracara*.

Despues la amplificaron Romanos. Era Con-

ver-

vento Juridico, uno de los tres que havia en Galicia, que eran Lugo, Astorga y Braga. Tenia baxo su jurisdicion 24. ciudades. Augusto Cesar la dió el dictado de *Augusta*; mas adelante la hicieron los Suevos Corte de sus Reyes. Ganaronla Saracenos año 716. Restauróla el insigne Pelayo, y su yerno Don Alonso *el Catholico*. Casi nuevamente la pobló D. Alonso III. Rey de Leon, á los años 904. y perfeccionó el Conde D. Henrique, tronco glorioso de los Serenisimos Reyes de Portugal, que tiene en esta Santa Iglesia su sepulcro.

Braga era la Capital de Galicia antiguamente, cuya Provincia llegaba hasta Duero, incluyendo dentro de sí todo lo que hoy llaman los Portugueses entre *Douro é Minho*, donde Braga existe; por tanto caìa dentro de la Galicia, y en tiempo de los Suevos abrazaba en quanto Metropoli la Provincia de Beyra. En lo Eclesiastico tuvo tambien el honor de ser Metropoli de Galicia en el Pontificado de Balconio despues del año 433. y lo fue única de Galicia y parte de Lusitania hasta 562. desde cuyo tiempo tuvo Galicia otra Metropoli en Lugo subordinada á Braga. Hacen tàn antigua esta Silla, que hacen su fundador á Santiago, quien puso por Pastor à S. Pedro de Bates su discipulo. Despues de este no se halla noticia segura de esta Sede hasta la que el Siglo IV. el Concilio I. Toledano nos ofrece en las Actas de la sentencia difinitiva, donde menciona la Cathedra Bracarense y el nombre de su Prelado Potamio, sin que suene cosa de nueva institucion, por lo que se vé su mucha antiguedad.

Restauróla el Rey D. Garcia, hijo de D. Fernando *el Magno*, poniendo por su primer Arzobispo y Primado á D. Pedro año de 1067. componese de 13. Dignidades, y un gran numero de Ca-

Canonigos y Tercenarios: alcanza 1800. pilas baptismales, que rentan 40μ. ducados. Se han celebrado aqui Concilios: ha procreado valientes varones.

Ciudad de Ebora.

SItuada enmedio de la Provincia de Alentejo, como cabeza de su Region, está la ciudad de Ebora en un collado, rodeada de montes, con diez puertas, ceñida de torreados muros en una larga legua de circunferencia, que el Rey D. Fernando levantó, derribando los antiguos de Sertorio. Es fértil de pan, excelentes vinos, aceyte, miel, frutas, aves, cazas, ganados y hortalizas: en su territorio se hallan minerales de plata y canteras de finisimos marmoles. Habitanla 4μ. vecinos, mayorazgos y fidalgos, divididos en cinco Parroquias: tiene nueve Conventos de Frayles, siete de Monjas, casa de Misericordia, y un rico Hospital. Es cabeza de Corregimiento, con diez y ocho villas de jurisdicion. Tiene voto en Cortes, y feria á 24. de Junio. Ilustrala su Universidad instituida por el Infante Cardenal D. Henrique año 1559. y el segundo Tribunal del Santo Oficio en Portugal año 1563.

Fundaronla los *Eburones*, segun Vasconcelos, pueblos de la Gallia, llamandola *Ebora*. Florecia mucho en tiempo del valeroso Viriato. Aqui asistió largo tiempo Quinto Sertorio, famoso Capitan, y la cercó de fuertes muros, adornandola de aqueductos, por haverle servido la ciudad con una cohorte de soldados. En tiempo de Julio Cesar se apellidó *Liberalitas Julia*, por muchas mercedes que le hizo este Monarca, haciendola del derecho Italico. Se hallan varias Medallas de esta ciudad,

dad, y muchas Inscripciones. No ménos la ennoblecieron los Godos: el Rey Sisebuto labró dos torres, permanentes con su nombre. Ganaronla los Mahometanos en 14. de Marzo, año 715. de quien es la restauró un valeroso caballero, nombrado *Giraldo*, y la dió, como leal vasallo, á su Rey D. Alonso, que lo hizo Alcayde perpetuo, y tomó por armas al mismo Giraldo en escudo blanco armado á caballo, con espada en mano, y dos barbaras cabezas de las dos centilas que mató para entrarla. Esto fue por los años 1166. restituyendo la antigua Cathedral, poniendo por Obispo á D. Payo, que la edificó. Su primer Pastor fue segun la comun opinion S. Mancio Romano, uno de los 72. Discipulos de Christo, y fue aqui martyrizado en tiempo del Emperador Nerón, cuyo cuerpo guarda el Monasterio de su nombre de la Orden de San Benito, cercano á Medina de Rio-Seco. Lo cierto es que su Iglesia es de las primeras de estos Reynos; pues su Obispo Quinciano asistió al Concilio primero de los que tenemos en España celebrado en Eliberi en tiempo de Diocleciáno y Maximiano antes del año 303. y subscribió en segundo lugar.

Erigióla Metropolitana Paulo III. á peticion del Rey D. Juan el III. siendo el primer Arzobispo el Infante Cardenal D. Henrique, hermano suyo, año 1540. Componese de siete Dignidades, buen numero de Canonigos, y Racioneros, y renta 60y. ducados. Se han celebrado en esta ciudad muchas Cortes, entre ellas el Rey D. Duarte, año 1437. sobre la libertad del Infante D. Fernando cautivo en Africa, que murió en Féz. Ha procreado algunos Santos y varones sabios.

Aqui nació cierto muchacho, reynando Don Manuel, que quando llegó á dos años hablaba perfec-

fectisimamente la Lengua Portuguesa, y con mayores ventajas la Latina: murió luego este aborto y pasmo de la naturaleza.

Ciudad de Coimbra.

ALas deliciosas margenes del rio Mondégo que la riega está plantada la ciudad de Coimbra, patria de siete Lusitanos Reyes, con famosa puente, fabricada por el primer Principe D. Alfonso Enriquez año 1132. ceñida de buenos muros, altas torres, quatro puertas, y magnificos edificios: grandiosa poblacion, amena en huertas, jardines, prados, alamedas, bosques, casas de campo, y adornada de un suntuoso palacio levantado por el Rey D. Manuel, sin otros cinco de señores particulares: fertil territorio de pan, vino, aceyte, pesca, carnes, aves, cazas, frutas, hortalizas y quantos regalos el gusto anhela. Hace lucido vidriado: habitanla 5ɣ. vecinos, muchos caballeros mayorazgos divididos en siete Parroquias, quatro Conventos de Monjas, cinco de Frayles, 16. Colegios, Casa de Misericordia, y un gran Hospital, dos casas de Caballeros de Santiago y Avís. Es cabeza de Corregimiento con jurisdicion de 19. villas y un concejo. Tiene Tribunal de la Inquisicion, y feria en 24. de Agosto. Universidad con 50. Cathedras, que trasladaron á Lisboa, y el año 1375. el Rey Don Fernando la bolvió á traer aqui; frequentada de 3ɣ. estudiantes, dotada de 30ɣ. ducados por D. Juan III.

Sobre su fundacion hay varias opiniones todas poco seguras. Plinio la llama *Conimbrica*, Antonino *Conembrica*, y en una Inscripcion *Conimbriga*. Hace por armas entre un leon roxo y una torre el retrato de Chinsiunda, hija de Hermenerico, Rey

Suevo, que casó por ajuste de paces con Araces, Rey entre los Alanos, á tiempo que reedificaron esta ciudad.

Los Suevos la destruyeron en el año de 468. Estuvo ocupada de Moros desde 716. hasta el de 1058. que D. Fernando I. *el Magno* la restauró, despues de seis meses de cerco, echando de ella 5950. Saracenos con la proteccion y ayuda del Apostol Santiago, que se verificó, y consta de los milagros de este Santo, *lib.* 1. *cap.* 19. que mientras duraba el cerco, un Griego que vino desde Jerusalén en peregrinacion á visitar la Iglesia de Santiago, como oyese decir, que muchas veces el Santo Apostol en lo mas recio de las batallas se aparecia, y ayudaba á los Christianos, dixo entre sí: *Santiago no fue Soldado, sino pescador.* Por la noche se le apareció el mismo Apostol con unas llaves en la mano, y le dixo, con estas he de entregar mañana al Rey Fernando á Coimbra. Averiguóse, que á la misma hora que aquel Obispo vió la vision, se tomó la ciudad: con que el Griego y los demás quedaron satisfechos de que el sueño no fue acaso, sino verdadero. Compruebalo tambien el P. Mariana *Histor. Gen. lib.* 13. *cap.* 4.

Consagraron la Mezquita en Iglesia de Santa Maria, donde armó caballero el Rey, ciñendole la espada, y dandole paz en el rostro al invencible Cid Rui Diaz. Por falta de monumentos, y las hostilidades que combatieron la Lusitania desde principios del siglo V. hasta mediado del VI. no se puede averiguar fixamente el origen de la Christiandad en Coimbra. Pero como en el siglo IV. havia varios Obispos en Lusitania, y la Silla de Coimbra fue anterior á la conversion de los Suevos, debemos reconocerla como una de las primi-

ti-

tivas, perteneciente á Mérida, como Metropoli de la Lusitania, cuyos limites llegaban hasta Duero: Luego que los Godos extinguieron el Reyno de los Alanos, se fueron introduciendo los Suevos por la Lusitania, y en efecto señorearon hasta mas abaxo de Coimbra; por lo que despues de hechos Catholicos por solicitud y predicacion de S. Martin Dumiense en el medio del siglo VI. agregaron á la Metropoli de Braga quatro Obispados, que segun limites antiguos pertenecian á Mérida, y uno de ellos fue Coimbra, que se mantuvo asi en tiempo de los Godos, hasta que el Metropolitano de Mérida la recobró reynando Recesvintho. El primer Obispo, pues, de Coimbra que hallamos fue Lucencio, que en 561. asistió al Concilio I. Bracarense.

La Cathedral compone siete Dignidades, 24. Canonigos, 6. medios Racioneros, 14. Capellanes, y renta 409. ducados. Es bien notoria la lealtad del Capitan D. Martin de Freytas, quando por los años 1246. D. Alonso Conde de Boloña se apoderó del Reyno de su hermano el Rey D. Sancho II. prevalecieron en lealtad en todo Portugal, *Colorico Ovides*, y esta ciudad, donde apretado Freytas con un año de cerco, no pudiendo resistir, despues de memorables hechos, partió secretamente á Toledo, donde estaba el depuesto Rey pidiendo favor á D. Fernando *el Santo*, Rey de Castilla, su primo; y hallandole muerto, lo desenterró, y puso las llaves de la ciudad en la mano derecha del cadaver, con estas palabras que le dixo: *En tanto, Rey y Señor, que entendì erais vivo, sufrì estremosos trabajos, sustenté la hambre con comer cueros, bebì urina para apaciguar la sed: los animos de los ciudadanos, que trataban de rendirse, animé, y conforté para que su-*

friesen todos estos males: todo lo que se podia esperar de un hombre leal y constante, que os tenia jurada fidelidad, he cumplido. Al presente que estais muerto yo os entrego las llaves de vuestra ciudad, que es el postrer oficio, que puedo hacer. Con tanto, habida vuestra licencia, avisaré á los ciudadanos, que he cumplido con el debido omenage, que pues sois fallecido, no hagan mas resistencia á vuestro hermano; desobligandose con esta ceremonia del omenage que le tenia hecho, y tomando certificaciones bolvió á Coimbra ufano con este hecho: el Conde señoreado yá de toda la Corona, tomó la ciudad. Se han celebrado aqui muchas Cortes, y en una de ellas salió coronado el Maestre de Avis Don Juan el I. año de 1385.

Ciudad de Porto.

ARrimada á las margenes de Duero, donde á una legua rinde sus corrientes al Oceano, yace la ciudad de Porto, ceñida de fuertes muros, adornada de vistosas calles enlosadas, con edificios suntuosos, y soberanos Templos, eminentes torres, frequentada de todas las Naciones, con un gran comercio, por su capáz y seguro puerto: y al mismo tiempo abundante su territorio de buenos frutos, algun pan y mucho pescado. Habitanla mas de 4μ. vecinos, muchos caballeros en 5. Parroquias, 9. Conventos de Frayles y 4. de Monjas, 8. Ermitas, 4. Hospitales y Casa de Misericordia.

Para su fundacion recurren algunos á Gatelo que dicen hijo de Cecrope; fundador de Athenas ó de Argivo Noelo, quarto Rey de los Griegos, que saliendo de Egypto en tiempo de Moysés, desembarcó en la boca de Duero, fundó esta ciudad, lla-

llamandola *Portus Gatelii*, y con el tiempo abreviadas algunas letras Portugal. Otros traen varios delirios iguales á este. Lo mas seguro es que Porto se llamó *Portus-Cale* (de donde tomó nombre Portugal) derivado de pueblo *Cale* mencionado por Ptolemeo y Antonino, que unos atribuyen á Gaya y otros al mismo Porto; y asi parece que á este le fundaron los moradores de *Cale*, por su sitio acomodado para la pesca (distando solo una legua del mar) llamando por esta razon *Portus-Cale* á la nueva poblacion, cuyo nombre yá tenia en tiempo de Romanos. Sobre el principio de la Sede Pontificia en Porto no hay menos diversidad, queriendola algunos reducir al tiempo de los Apostoles. Lo cierto es que no ocurre memoria de tal Silla, hasta el tiempo de los Suevos, que la pusieron primero en tiempo del Concilio que se dice de Lugo cerca del año de 569. en *Magneto*, cuyo Obispo *Viator* asistió al Concilio II. de Braga en 572. y despues se trasladó á Porto (llamandose sus Pastores Portucalenses) pues desde que pasó el Reyno de los Suevos á los Godos en el año de 585. no bolvió á sonar mas la Dignidad de Magneto, y empieza á sonar la de Porto en el primer Concilio Nacional que tuvieron los Godos en el año de 589. celebrado en Toledo. Aqui se intitula yá la Iglesia *Portucalense*: y asi ó estos, ó los Suevos pasaron le Silla á Porto.

Hace por armas entre dos torres la Imagen de N. S. con el Niño Jesus en los brazos, y esta letra: *Ciudad de la Virgen*. Tiene voto en Cortes, y venera por patron á San Pantaleon. Es cabeza de Corregimiento, que alcanza tres Concejos: tuvo Chancilleria, que fue trasladada á Lisboa en tiempo de Phelipe II.

Andando tiempo, año del Señor 415. en las guer-

guerras de los Godos y Suevos, estos fundaron presidio de la otra parte del rio, como hoy está, y la nombraron *Festabole*, interpretado playa nueva, ó puerto llano, creciendo una numerosa poblacion. Destruyeronla los Mahometanos el de 716. y fue restaurada por Don Alonso III. de Leon año 905. Despues Almanzor el de Cordova la arrasó, y permaneció asi hasta el de 982. que surgiendo en ella una armada de Gascones Franceses, acaudillados de Muniño Viegas, caballero de gran valor, progenitor de ilustres familias en España, la habitó nuevamente, con el nombre de *Tierra de Santa Maria*, á quien todos los Reyes concedieron grandes privilegios. Amplificóla el Conde D. Enrique, fabricando Cathedral, que consagró el Arzobispo de Toledo D. Bernardo. Componese de ocho Dignidades, doce Canonicatos; alcanza 600. pilas bautismales, que rentan 15ꝟ. ducados.

Ciudad de Viseo.

LA ciudad de Viseo, dignisima patria del Lusitano Rey D. Duarte, puesta en vistoso llano, la hermosean arboledas, amenos campos, jardines y huertas: abunda de pan, aceyte, algun vino, carnes, cazas y sabrosisimas domesticas aves. Habitanla mil vecinos y nobleza divididos en tres Parroquias, un Convento de Franciscos, otro de Monjas, casa de Misericordia, y famoso Hospital. Hace por armas en escudo azul una torre entre dos baluartes, con un pino verde, y cierto hombre tocando una trompeta. Tiene feria en 21. de Setiembre, y mercado el primer dia del mes. Goza voto en Cortes, su Corregimiento alcanza once villas, y 42. concejos.

Su fundacion es incierta, y no menos su nombre,

bre, y por eso le han aplicado varios con poco fundamento. Unos quieren que sea *Laucia*, que pone Ptolemeo entre Salamanca y Duero: otros que *Verurium* del mismo Geographo. Nuestro Silva le aplica el de *Vacca* que es un rio que los Geographos mencionan por aquellos parajes; y añade que los Romanos le llamaron *Vicus aquarius*, que Antonino pone camino de Astorga á Zaragoza. En el siglo VI. tenia la Iglesia de Viseo Silla Pontificia. Conquistóla de Moros el Rey D. Alonso I. *el Catholico*, año 740. y haviendose destruído con las continuas guerras, Sebastiano Obispo de Salamanca, reynando D. Ramiro I. de Leon, la pobló año 848. en cuyo tiempo se halló aqui el sepulcro del Rey D. Rodrigo, ultimo de los Godos, á poca distancia, en la Iglesia de S. Miguél, con esta Inscripcion:

HIC REQVIESCIT
RVDERICVS,
VLTIMVS REX
GOTHORVM.

Por cuyo motivo afirman no pocos se recogió este desgraciado Principe aqui, donde hizo una vida privada.

Bolvieron á ella Saracenos, y la restauró Don Alonso III. de Leon año 904. Ultimamente bolvió á perderse, y la ganó el Rey D. Fernando I. de Castilla *el Magno*, á 28. de Junio año 1057. Perficionóla el Conde D. Henrique año de 1100. restituyendo la Dignidad Episcopal; cuya permanente Iglesia fabricó el Rey D. Sancho I. de Portugal, año 1187. y vale su renta 16g. ducados: hay

hay siete Dignidades, 18. Canonigos, y 11. Racioneros. Ha sido esta ciudad cabeza de Ducado, andando siempre en personas Reales, como en el Infante D. Henrique, hijo de D. Juan I, y D. Fernando de D. Duarte.

Ciudad de Lamego.

NO lexos del caudaloso Duero, en las riveras de Balsamán, que la provee de regalada pesca, yace la ciudad de Lamego, ceñida la mayor parte de muros, fértil de frutas, ganados, cazas, aves, algun pan, y sobre todo muchos y olorosos vinos, y sabrosos perniles. Habitanla 2y. vecinos y nobleza, en dos Parroquias, dos Conventos de Frayles, uno de Monjas, casa de Misericordia, y famoso Hospital. Hace por armas en escudo negro un castillo, y las quinas Reales de Portugal, encima el Cielo con Sol, Luna y Estrellas, y abaxo cierto arbol llamado *Lameguenyro*, en alusion al nombre. Es cabeza de Corregimtento, con 14. villas y 47. concejos, gozando voto en Cortes. Sobre su nombre y fundacion nada nos traen los Geographos antiguos; los modernos solo conjeturas poco probables. Tuvo Silla Pontificia. La primera mencion de ella la hallamos en el Concilio intitulado Lucense, tenido antes del 11. Bracarense cerca del año 570. En aquel tiempo era sufraganea de la Metropoli Bracarense, porque los Suevos alargaron sus conquistas de la parte de acá del Duero, introduciendose en la tierra, que segun los limites antiguos señalados por los Romanos á Lusitania, pertenecia á Merida; y tal era Lamego: pero como los Suevos no poseian esta Capital, sino á Braga, aplicaron á su Metropoli los qua-

quatro Obispados sitos al Medio-dia de Duero: lo que perseveró en tiempo de los Godos hasta que Recesvintho reduxo á Lamego y demas Sedes comarcanas á la jurisdicion de Merida. El primer Obispo de Lamego es Sardinario que asistió al Concilio II. Bracarense que se celebró en 572. y suscribió, *Sardinarius Lamicensis Ecclesiæ Episcopus.* Pasando siglos, vino como todo al dominio de los Saracenos, hasta que el Rey D. Alonso III. de Leon la pobló; y bolviendo á ella el barbaro dominio, la conquistó D. Fernando *el Magno* á 22. de Julio año 1057. Ultimamente, el Conde D. Henrique el de 1102. la bolvió á ganar al Moro *Eiha*, regulo suyo; y por haverse bautizado se la dexó pacificamente tributario. Consagró su antigua Cathedral el Arzobispo de Toledo D. Bernardo, que se compone de 7. Dignidades, 10. Canonigos, y 6. Racioneros, y renta 18y. ducados.

El Rey D. Alonso Henriquez, no permitiendo zizaña en el trigo de los Fieles, la extirpó, y echó los Moros fuera de la ciudad, incorporandola á su Corona, donde celebró Cortes año 1143. ordenando y estableciendo las primeras Leyes de Portugal.

Ciudad de la Guarda.

YAce plantada en aspero y peñascoso sitio, algo encumbrado, la ciudad de la Guarda, ceñida de buenos muros y castillo, fuertes torres, y seis puertas, con vistosos edificios: abundante de pan, carnes, cazas, aves y hortalizas. Es frigidisima en Hibierno; pero fresca y apacible en Verano. Habitanla mil vecinos, mucha nobleza, en cinco Parroquias, Cathedral la una, de las mas galanas y suntuosas del Reyno; un Convento de

Frayles, otro de Monjas, casa de Misericordia y famoso Hospital. Es cabeza de Corregimiento, con veinte villas y doce concejos. Goza preeminencia de voto en Cortes, feria en 24. de Junio, mercado franco el Miercoles de semana. Hace por armas las Reales quinas en un castillo, el campo verde, entre dos baluartes.

Fundóla el Rey D. Sancho I. de Portugal, año 1199. llamandola Guarda, como frontera al Reyno de Leon. Tiene Cathedral, trasladada de Idaña. Componese de cinco Dignidades, 25. Canonicatos y Racioneros; y renta 22y. ducados. Ha procreado ilustres varones, particularmente á Don Alonso Correa, singular Doctor de la Universidad de París, Oidor de la Sacra Rota, Obispo que fue de aqui, y ultimamente de Segovia.

Ciudad de Miranda.

DIstante una milla de Duero, ácia Castilla, sobre los peñascos de un intrincado monte yace la ciudad de Miranda: baña sus fuertes murallas un arroyuelo; adornanla vistoso castillo y quatro puertas. Es fertil de pan, vino, ganado, aves, caza, fruta y pesca. Tiene 400. vecinos, nobleza, en una Parroquia, casa de Misericordia y Hospital. Usa por armas en escudo blanco coronado tres torrecillas, y encima una Luna menguante, las puntas ácia abaxo. Es cabeza de Corregimiento, que alcanza una ciudad, seis villas, tres concejos, y con preeminencia de voto en Cortes.

Fue poblada de D. Dionís, Rey Lusitano, á los años 1294. la erigió Cathedral Paulo III. á peticion del Rey D. Juan el III. año 1555. Componese de siete Dignidades, otros tantos Canonigos y seis Racioneros, rentando al Obispo 10y. ducados.

Ciu-

Ciudad de Portalegre.

EStá situada la ciudad de Portalegre en las faldas de una altisima sierra, matizada con fructiferas plantas, prados y flores, de donde parece pudo provenir el nombre. En sus agrestes riscos se hallan 2y. fuentes, y nacen siete rios. El pueblo está ceñido de fuertes muros, 12. torres en un vistoso castillo, y 8. puertas para su comercio: abundante de pan, vino, aceyte, ganados, cazas, aves, frutas y escogido maderage. Adornanla 10. artificiosas fuentes y en medio una muy celebrada, repartida por nueve caños. Habitanla 3y. vecinos, nobleza, caballeros y gente rica en tratos de finisimos paños que labran, divididos en cinco Parroquias, tres Conventos de Frayles, dos de Monjas, nueve Ermitas, casa de Misericordia, y buen Hospital. Es cabeza de Corregimiento, que alcanza 20. villas y un concejo. Tiene voto en Cortes, feria á 3. de Mayo, y otra en Setiembre.

Hace por armas en escudo blanco dos torres almenadas. Su fundacion es antigua. Arruinada con las mudanzas de guerras, la pobló nuevamente el Rey D. Alonso III. de Portugal año 1259. fabricando su hijo D. Dionís el castillo. Erigióse Cathedral á peticion del Rey D. Juan III. Lusitano. Componese de 5. Dignidades, 6. Canonigos, otros tantos Racioneros, rentando á su Pastor 8y. ducados. Dióla con titulo de Condado el Rey D. Manuel á D. Diego de Silva, ayo suyo: permanece hoy incorporada á la casa de los Marqueses de Govéa, que gozan solo el titulo, porque sus rentas son del Rey. Atacaron esta fortaleza las tropas del Rey Phelipe V. el dia 6. de Junio de 1704. la defendieron hasta lo regular,

que salió el Obispo á implorar la clemencia del Rey, y se entregaron, saliendo 11500. soldados de la ciudad.

Ciudad de Elvas.

EN lugar eminente y fuerte por naturaleza, está la ciudad de Elvas, plaza de armas, dos leguas de la raya de Estremadura, y antemural de la Corona Lusitana, que divide sus terminos de los de Badajóz por el rio Caya: ceñida de doblados muros y el inexpugnable castillo de Santa Lucía, con buenos edificios, alameda y admirable aqueducto de arcos, por donde le entra el agua, como los de Carmona de Sevilla: abundante de pan, vino, aceyte, frutas, cazas, pesca, aves, ganados, 350. huertas. Habítanla 2500. vecinos nobles y ricos con el gran trato de paños. Tiene quatro Parroquias, tres Encomiendas, tres Conventos de Frayles, dos de Monjas, los mismos Hospitales, casa de Misericordia, y trece Ermitas. Hace feria á 20. de Enero, otra en el dia de S. Matheo, y por armas en escudo un hombre armado á caballo con vandera, y las cinco quinas en ella, orlado de esta letra: *Guardanos, Señor, como las niñas de tus ojos.* Es cabeza de Corregimiento, que alcanza doce villas. Goza preeminencia de voto en Cortes. Resende atribuye su fundacion á los Elvos, pueblos de la Gallia Celtica, que pone Estrabon entre los rios *Garumna* y *Ligeris*, diciendo que Plinio la llama *Alva*, y que tuvo Silla Episcopal levantada á instancia del Rey D. Sebastian. Conquistóla de Moros el valeroso Rey D. Enriquez año 1166. pero bolviendose á perder la restauró su hijo Don Sancho I. el de 1200. Tercera vez D. Sancho II. en 1226. Dió-

la

la titulo de ciudad el Rey D. Manuel año 1513. Despues el Rey D. Sebastian la levantó Cathedral por Bulas del Papa Pio V. á 9. de Junio de 1570. poniendo por su primer Obispo á Don Antonio Mendez de Carvallo : componese de 5. Dignidades, 10. Canonigos, dos medios, con doce Beneficiados, y renta á su Pastor 10u. ducados. Aqui, ó en Estremóz suele asistir el Capitan General de la Provincia de Alentejo, que hace frente á Badajóz. Tiene siempre buena guarnicion, mucha artilleria y grandes fortificaciones. Es plaza capital de Portugal. Fue sitiada por los Castellanos Lunes 21. de Octubre año 1658. mandados por D. Luis de Haro, General del Rey Phelipe IV. Duró el asedio hasta el Martes 14. de Enero de 1659. Socorrieronla los Portugueses con 8u. infantes, y 800. caballos, siendo su General D. Antonio Luis Meneses, tercero Conde de Cantañede ; y con esto levantaron el sitio sin mas efecto.

Ciudad de Leyria.

PUesta entre la villa de Santarén y la ciudad de Coimbra, yace la inexpugnable y alegre ciudad de Leyria, ceñida de fuertes muros, vistosas torres, bañada del rio Lis, que se junta aqui con el caudaloso Lena, que á la otra parte del fuerte castillo la circunda (de cuyas voces hay quien deriva el nombre) haciendola fertilisima de pan, generoso vino, aceyte, frutas, pesca, huertas y un dilitado pinar de seis leguas, que plantò el Rey D. Dionís, sin el qual fuera casi imposible conservar las navegaciones de este Reyno.

Tiene 2u. vecinos y mucha nobleza en tres Parroquias, dos Conventos de Frayles, uno de Monjas y casa de Misericordia. Goza voto en Cortes, se-

feria en 25. de Marzo y 10. de Agosto. Es cabeza de Corregimiento, que alcanza 23. villas.

Dominada de Moros, la conquistó el Principe D. Alonso Henriquez año 1117. Hace por armas un cuervo sobre verde copa de un frondoso pino batiendo las alas, originado de haverse visto graznando al tiempo de esta conquista sobre el mismo lugar año 1135. Bolvió á perderse, y la restauró el mismo, fabricando un soberbio castillo que tiene año 1140. Levantóla ciudad y Cathedral el Rey D. Juan el III. desmembrandola de Coimbra y Lisboa, labrando el templo de lucida obra, que compone 5. Dignidades, 10. Canonigos, los mismos Racioneros, cinco medios y ocho Beneficiados, rentando á su Prelados 18y. ducados.

Estimaron esta ciudad tanto los Lusitanos Reyes, que D. Dionís la dió á su preciosa consorte Santa Isabél, Reyna de Portugal, donde con piadoso zelo edificó un Hospital para refugio de vergonzantes pobres. En ella se han celebrado muchas Cortes, y en particular las del Rey D. Duarte, sobre la libertad del Infante D. Fernando su hermano, cautivo en Africa, donde murió con estupenda paciencia, que le adquirió el titulo de Martyr de Portugal.

Ciudad de Faro.

SObre la Costa del Oceano, en el Reyno del Algarbe, orillas de un ancho brazo de mar, por donde suben varias embarcaciones, está la ciudad de Faro, que la guarda famosa fortaleza, en sitio llano, fértil de pan, vino, aceyte, cazas y mucha pesquería, mayormente de atunes, de que provee á varias pertes. Habitanla 2y. vecinos, divi-

di-

didos en dos Parroquias: tiene tres Conventos de Frayles, uno de Monjas, casa de Misericordia, y Hospital: hace feria á 20. de Octubre: usa por armas un blanco escudo coronado: goza voto en Cortes, y es del Corregimiento de Tavira.

Su primera fundacion no se sabe, presumese fue de Griegos. Entró en el dominio de los Moros, que la hicieron floreciente República, por estar confinante á la costa de Africa. Conquistóla el Rey D. Alonso III. de Portugal año 1249. Fue acá trasladada la Silla Cathedral de Silves años 1590. por ser el sitio donde estaba mal sano, la qual compone hoy 7. Dignidades, 12. Canonicatos, 6. Racioneros, y Renta á su Pastor 15ɣ. ducados.

Ciudad de Bexa.

PUesta en lo llano de una eminencia de figura circular yace la ciudad de Bexa, ceñida de fuertes muros y torres, con una muy sobervia en su castillo, que fabricó el Rey D. Dionís: sus terminos abundan de pan, aceyte, generosos vinos, frutas, hortalizas, grana y mineros de plata.

Habitanla 3ɣ. vecinos y nobleza divididos en quatro Parroquias; tres Conventos de Frayles, otros tantos de Monjas, siete Ermitas, casa de Misericordia, y buenos Hospitales. Tiene voto en Cortes, y por armas en escudo á la derecha un castillo, á la izquierda una cabeza de toro, con las Reales quinas, sobre las astas dos aguilas.

Hizola ciudad el Rey D. Manuel, labrando su famosa plaza, y en ella primorosa fuente. Es Corregimiento que alcanza 28. villas.

Los Geographos antiguos la llaman *Pax Iulia* (aunque algunos quieren que esta sea *Badaxoz*) atribuyendole lo que los antiguos dixeron de *Pax Iu-*

Iulia.) Fue tambien de las cinco Colonias Lusitanas, segun Plinio, y Convento juridico, cuyos honores consiguió en tiempo de Julio Cesar, como lo dá á entender el dictado de *Iulia.* Resende trae varias Inscripciones de esta ciudad. Se hallan tambien varias Medallas.

Poseyeronla los Moros año 715. Conquistóla el Rey D. Alonso Henriquez año 1155. y bolviendose á perder, la restauró en 29. de Noviembre de 1162. Con tantas mudanzas quedó arruinada, sin quedar memoria de su opulencia, hasta que la reedificó D. Alonso III. de Portugal, y levantó las murallas, á que ayudó el Cabildo y Obispo de Ebora. No se sabe quando se erigió la Silla Pacense, pues no se hallan ciertas noticias de sus Obispos hasta Apringio que floreció desde 531. en adelante, y mereció que S. Isidoro hiciera un grandisimo elogio de su Interpretacion al Apocalypsis de S. Juan. Fue cabeza de Ducado, merced de D. Juan el II. á D. Manuel su primo, cuñado, y succesor en la Corona, el qual la dió con el mismo titulo al Infante D. Luis, hijo suyo.

Ciudad de Braganza.

ALas margenes del rio Fervenza, distante dos leguas de la raya de Castilla, en un espacioso llano, está la ciudad de Braganza con hermosa fortaleza y buenos muros que la cercan, fértil de pan, vino, frutas, aves, cazas, ganados y pesca del rio Sabor que pasa cerca.

Habitanla 600. vecinos y nobleza divididos en dos Parroquias: tiene dos Conventos de Frayles, los mismos de Monjas, Colegio de buenas letras, casa de Misericordia y su Hospital: usa por armas en

en escudo blanco un castillo, y es decorada con voto en Cortes.

Estuvo arruinada, hasta que la reedificó Don Sancho I. de Portugal año 1187.

Aqui casó clandestinamente el Rey D. Pedro año 1354. con Doña Inés de Castro en extremo hermosa; pero tambien exemplo de la desgracia.

Es cabeza de Ducado, cuyo titulo dió el Infante D. Pedro hijo de D. Juan I. gobernando el Reyno en nombre de D. Alonso V. su sobrino, á D. Alonso medio hermano suyo, de quien viene la casa de Braganza y Reyes de Portugal.

Ciudad de Tavira.

EN el Reyno del Algarve, en la Costa del mar Oceano está la ciudad de Tavira, puesta en un sitio entre llano y montuoso, apacible y alegre, dividiendola cierto rio, en el que tiene su puente torreada, con un fuerte al agua de maravillosa traza, obra del Rey D. Sebastian: cercanla buenas murallas, con hermoso castillo: abunda de vino, aceyte, almendras, higos, cazas, pesca, hortalizas y razonable cosecha de pan.

Habitanla 2y. vecinos divididos en dos Parroquias: tiene quatro Conventos de Frayles, uno de Monjas, casa de Misericordia, y buen Hospital. Es cabeza de Corregimiento: alcanza su jurisdicion una ciudad y seis villas: goza voto en Cortes, y usa por armas un escudo blanco coronado: hace feria en 8. de Setiembre y 4. de Octubre: levantóla ciudad el Rey D. Manuel.

Siendo dominada de Moros, la conquistó año 1242. el famoso D. Payo Perez, Comendador de Alcazar-Dosal, de la Orden de Santiago, que el mismo año fue Maestre de ella en Castilla, ar-

rasaronla continuas guerras, y poblóla nuevamente el Rey Don Alonso III. de Portugal año 1268.

Ciudad de Silves.

NO lexos de la Costa y mar Oceano, tambien en el Reyno del Algarve, está la ciudad de Silves, cercada de muros, y un ameno rio, produciendo en sus orillas varios arboles frutales, mucho limon y naranja, por lo que le suelen llamar á este delicioso sitio el Paraiso: abunda de pesca, ganados, cazas, medianamente de pan y vino. No tiene mas de 200. vecinos, pero la gobierna el mismo que tiene la jurisdicion del populoso distrito de esta tierra, en cinco leguas de partido, con muchos lugares, y algunos de 600. vecinos. Tiene voto en Cortes, feria á 1. de Noviembre, y por armas un escudo blanco coronado. Es de la comarca de Lagos, y con privilegio de no poder ser preso delinquente alguno refugiado en ella.

Conquistóla de Moros el Rey D. Fernando I. de Castilla; pero bolviendose á perder, la restauró D. Sancho I. de Portugal año 1188. erigiendo Silla Cathedral, que despues fue trasladada á Faro. Tornóse á perder, y la recuperó D. Payo Perez Correa, por orden del Rey D. Alonso II. año 1244. ultimamente estando desierta la pobló el de 1266. Don Alonso III. Lusitano, con los fueros de Lisboa.

Ciudad de Lagos.

PLantada en una alegre bahía de la Costa del mar Oceano en el Algarve está la ciudad de Lagos, cercada de fuertes muros sobre duras pizarras, con ocho puertas y castillo nombrado peñon, abundantisima de pesca, particularmente de atunes, caza, ganados, fruta, vino y pan. Habitanla 2y. vecinos en dos Parroquias: tiene dos Conventos de Frayles, uno de Monjas, casa de Misericordia, buen Hospital y algunas Ermitas, particularmente la de N. S. de la Piedad, puesta en un cerro sobre el agua, desde donde descubre todo el espacioso mar desde el Cabo de San Vicente, hasta el puerto de Santa Maria, por espacio de quarenta leguas: tiene vistosos caños de agua, fabrica del Rey Don Manuel, y buenos edificios que la hermosean. Goza preeminencia de voto en Cortes, y por armas un escudo blanco coronado. Es cabeza de Corregimiento, que alcanza tres villas, y la hizo ciudad el Rey D. Sebastian.

Resende cree que esta fue la *Lacobriga* de Mela; pero Vaseo quiere que sea Lagoa, Oriental á Lagos y Albor, donde permanecen ruinas de muros Punicos. El nombre de *Lacobriga*, manifiesta bastante su antiguedad, por la voz *Briga* frequentisima en lugares antiguos, que significa *Villa* ó poblacion. Corriendo varias fortunas, se arruinó, y la pobló nuevamente Boodes, valeroso Capitan Carthaginés, 350. años antes de nuestra Redencion. Sertorio la libró de un cerco de los Romanos año 76. en el Consulado de Quinto Celio Metelo.

Ciudad de Idaña.

PUesta en llano, cerca de Alcantara, raya de Estremadura, en las riberas del río Ponsul, nombre que tomó de un Consul Romano que se ahogó en él, está la famosa ciudad de Idaña, celebrada de los antiguos escritores, y fue tan dilatada poblicacion, que dió motivo para la division, reduciendose hoy á dos distintas y separadas *Idañas*, nombrandose una la vieja que es esta, y otra la nueva que es la rica y de mas vecindario, porque esta (que cercó de muros Ervigio, Rey Godo, años 686. y se halla arruinada) fue patria del famoso Rey Vvamba, de quien sus moradores estiman hoy por tradicion constante cierta higuera, y fuente en una huerta, que era la casa de este Rey.

Produce pan, ganados y caza, pero deshabitada; y no pasan sus vecinos de 60. en una Parroquia: es de la comarca de Castelobranco: hizola ciudad el Rey D. Juan III.

Los Geographos antiguos no hablan de este pueblo, pero en las Inscripciones se llaman *Igeditanos* sus habitadores, y *Egitanienses*. En los Concilios se halla su nombre escrito de varias maneras: y en las monedas de los Godos *Egitania*. En tiempo de Trajano concurrieron sus moradores á la fabrica del puente de Alcantara con dineros y gente, siendo Municipio Romano de la Provincia de Lusitania.

Tuvo largos años Silla Pontificia, de que se halla noticia en el siglo VI. baxo del dominio de los Suevos. Adorico su Obispo asistió al Concilio II. Bracarense celebrado en 572. Despues fue trasladada á la Guarda, como allí se refiere: despues

pues la habitaron los Moros el de 715. y padeciendo varias fortunas causadas por los Christianos, pues el Rey D. Alonso III. taló aquella tierra despoblando á Idaña y Coria el año de 877. en tiempo de los Godos cesan las memorias ciertas de los Obispos de esta ciudad, sin que buelvan á oírse hasta el principio del siglo XIII. en que el Rey D. Sancho I. de Portugal restableció la Sede colocandola en la ciudad de la Guarda despues del año 1199. gobernando la Iglesia Innocencio III.

Villa de Setubal.

A Seis leguas distante de Lisboa, en una ensenada fresca y alegre playa que hace el Oceano, donde desagua el rio Zadan, yace la villa de Setubal, cenida de fuertes muros torreados, trece puertas, y magestuosos edificios, con una fortaleza al modo de Flandes, fabrica del Rey Phelipe II. produce finos marmoles, jaspes, pórfidos y otras piedras de agradables colores. Es su puerto celeberrimo, donde pueden ancorar infinidad de embarcaciones, que cargan gran copia de blanquisima sal para todo el Norte: coge el mas sabroso pescado que se come en Europa. Su territorio es fertil de pan, vino, aceyte, cazas, grana, frutas y huertas bañadas del rio Algodéa. Habitanla 3y. vecinos y nobleza divididos en quatro Parroquias: tiene tres Conventos de Frayles, dos de Monjas, casa de Misericordia, dos Hospitales, cinco Ermitas, dos plazas, otras tantas fuentes traidas con artificiosos caños. Goza voto en Cortes, y usa por armas en escudo una barca sobre ondas, cercada de peces, castillo encima y dos habitos de Santiago, por ser de esta inclita Orden. Hace feria á 2. de Julio, y es cabeza de Corregi-

gimiento, que comprehende catorce villas, importando la renta Real solo de la pesca mas de 40ţ ducados.

El nombre de este ciudad se deriva de *Cetobriga*, pueblo nombrado de los Geographos antiguos (aunque con alguna variedad en la escritura) sito junto al Promontorio Barbario (hoy de Espichel) en la costa inferior. Componese este nombre de *Briga* que es *villa* y *Cetè* pescados alli muy frequentes. Arruinada esta ciudad se mudó á la vanda del Norte, donde hoy *Setubal*, que de dia en dia iba creciendo por su comercio de pescado y sal de aquel seno. Poco á poco se fue corrompiendo el nombre, y quedó en *Setubal*. Corrió varias fortunas en tiempo de Romanos, Godos y Moros, á quienes la conquistó D. Fruela, Rey de Leon, año 760. y estando arruinada, la pobló nuevamente el Rey D. Alonso Enriquez con gente de Palmela, villa circunvecina, á los años 1170.

Villa de Santaren.

CAtorce leguas de Lisboa yace la famosa villa de Santarén, bañando al Oriente el sobervio Tajo á un eminente monte donde se coloca, quedando tan alta, aspera é inaccesible, que la pusieron los Arabes *Alhafa* (que significa *temerosa*) y les servia para despeñadero comun á sus delinquentes. Al Medio-dia tiene un profundo valle con varias bueltas trabajosas é intrincada subida, que llaman *Alhanse*, que significa *culebra*: al Norte un encumbrado roquedo de grandes peñas: al Occidente es amena en jardines, alamedas, frutales y huertas, inundando su rio (como el Nilo á Egypto) su territorio, produciendo gran cantidad de trí-

trigo, en 60. dias sazonado, mucho aceyte, vino, cazas, aves, ganado y pescado. Adornanla sobervios edificios, y casa de armería levantada por el Rey D. Manuel. Goza saludable clima, voto en Cortes, y por armas en escudo una torre de tres baluartes sobre aguas, y las Reales quinas á la puerta. Su Corregimiento alcanza 16. villas, y en ella tuvieron los Reyes algun tiempo su asiento: es habitada de 39. vecinos, caballeros y mayorazgos divididos en 13. Parroquias, 7. Conventos de Frayles, 2. de Monjas, casa de Misericordia, y buenos Hospitales y Ermitas.

Llamase por Plinio *Scalabis*, y la hace uno de los tres Conventos de la Lusitania que eran el *Emeritense*, *Pacense* y *Scalabitano*. Los Romanos le dieron el nombre de *Præsidium Iulium*.

Tomó el de Santarén año 653. de nuestra salud, por *Santa Irene* Virgen y Martyr, natural de un lugar junto á la villa de Tomar, sita en la parte Oriental de Leyria junto al rio Naban que desagua en el Zezere, el qual entra en el Tajo, por la parte del Norte mas abajo de Abrantes, y hija de Hermigio y Eugenia personas muy ilustres en sangre. Britaldo hijo de Castinaldo Señor del lugar puso los ojos en Irene, á quien no pudo lograr por tener consagrada á Dios su virginidad. Pero como diese credito á la infamia con que un Monge, á quien el Abad Selio hermano de Eugenia le havia encargado la instruccion de la Santa, quiso vengarse por no haver podido lograr su perverso intento; mandó á un soldado confidente suyo la degollase. Hizolo asi, y arrojó el santo cuerpo en el rio Naban por el qual entró en el Zezere y por este en el Tajo baxando hasta la ciudad de Escalabis, y revelado el suceso al Abad Selio su tio, salió con religiosa procesion, y dividiendose las aguas, mani-

fes-

festaron un sepulcro fabricado por la divina providencia, y queriendole sacar no lo pudieron conseguir. Al punto que la comitiva se retiró, selló el cielo su sepulcro y se ocultó en las aguas. De este milagroso prodigio sucedió en 653. reynando en España Resesvintho celebra fiesta la villa á 21. de Octubre, y se empezó á llamar *Santa Irene*, vulgarizado hoy *Santarén*. Conquistóla de Moros el Rey Don Alonso Henriquez año 1147. en Sabado 15. de Marzo.

Villa de Sintra.

YACE la villa de Sintra, patria del Rey Don Alonso V. Lusitano, cinco leguas de Lisboa, en las faldas de su celebrada sierra, fértil de pan, vino, todos frutos, y buenos jaspes, de que tienen sus Iglesias maravillosos retablos. Habitanla mil vecinos en seis Parroquias: tiene 3. Conventos de Frayles, siendo uno N. S. de la Peña, Orden de S. Geronymo, fabricado todo él á pico en vivo pedernal, hasta las celdas, refectorio, oficinas, claustro y primoroso jardin, trayendo para él la tierra, que mantiene buenos arboles y hiervas: asimismo tiene hospedería de lo propio para peregrinos, que vienen de varias partes á vér tal maravilla, obra del Rey D. Manuel, donde reedificó un suntuoso palacio, cimentado antes por el Rey D. Juan I. para retiro y recreo del caloroso Estio, combidando el sitio en arboledas, fuentes y bosques al mayor vergél, que defiende de los rayos del Sol. Aquí están pintadas todas las armas de la nobleza Portuguesa, con timbres, orlas y colores.

Conquistóla de Moros el Rey D. Alonso VI. Castellano, mas bolvióse á perder, restauróla el Conde Don Henrique año 1160. y ultimamente

en

en 1147. D. Alonso Henriquez su hijo, que la reedificó nuevamente. Gozó algun tiempo titulo de Condado, merced del Rey D. Fernando á D. Henrique Manuel de Villena.

Villa de Alcacer-do Sal.

YACE en la costa del Oceano, comarca de Setubál, la villa de Alcacer-do Sal orillas de *Calipodis*, hoy Cadao, que baña sus recios muros, y castillo altisimo sobre una peña tajada, que la hace fuerte por arte y naturaleza; fértil de pan, pesca, y frutas. Sobre todo labra innumerable cantidad de blanquisima sal, y tiene muchos pinares. Se cogen finos juncos que llevan á Lisboa para texer curiosas esteras apreciadas en Italia, y Francia como alfombras de China, ó de Berbería. Tiene voto en Cortes, y feria el Domingo despues de la fiesta de la Resurreccion en cada un año. Habitanla 400. vecinos y nobleza, repartidos en dos Parroquias, otros tantos Conventos de Frayles, uno de Monjas, casa de Misericordia y Hospital.

Los Geographos antiguos la llaman *Salacia*. Plinio la cuenta por uno de los tres Municipios de Lusitania que eran del Lacio antiguo, y lo mismo consta de una Inscripcion que trae Resende. Los Moros llamaron á este lugar *Alcazar de Salacia* por estár situada en lo alto donde hoy la fortaleza; y con el tiempo tomó el nombre que ahora tiene, por la mucha sal que alli se cria. Plinio añade que Salacia era ciudad intitulada *Imperatoria*. Huvo cerca de aqui un Templo dedicado á la *Fortuna Obsequente*, que los Christianos consagraron á Santa Margarita.

Los Saracenos la dominaron año 715. hasta

24. de Junio de 1158. que la restauró el Rey Don Alonso Henriquez. Tornóse á perder, y la ganó el Rey D. Alonso II. año 1217. á 18. de Octubre, que la pobló de nuevo, por lo derrotada que havia quedado y sin muros. La dió á la Orden de Santiago, y fue cabeza de ella en el Reyno de Portugal, hasta que por algunos motivos constituyeron la villa de Mertola, y esta quedó al Maestrazgo de la dicha Orden.

Villa de Tomar.

PUesta en las riveras de Naban, en alegre llano, siete leguas de Santarén está la villa de Tomar, cabeza de la Militar Orden de Christo, que trasladó de Castro-Marín el Rey D. Alonso IV. á los trece años que la instituyó el Rey D. Diorís el de 1320. y la confirmó el Papa Juan XXII. siendo su primer Maestre Fr. Gil Martinez Otero, y ultimo, en el numero onceno, D. Manuel, Duque de Bexa, despues Rey, en cuya Corona quedò. Tiene 454. Encomiendas, que rentan 250ỹ. ducados; siendo su insignia una Cruz colorada, dentro otra blanca, que usa por armas tambien esta villa.

Su territorio es fértil de pan, vino, aceyte, frutas, cazas, aves, ganados, pesca, huertas, jardines, y produce minerales de hierro. Habitanla 800. vecinos y mucha nobleza en dos Parroquias Colegiatas, con Prelado casi Obispal, tres Conventos de Frayles, uno de Monjas, casa de Misericordia, y buen Hospital. Es Corregimiento que alcanza 48. villas, y un concejo. Tiene voto en Cortes y feria á 20. de Octubre.

Poblóla D. Galdin Paez, Maestre de los Templarios en Portugal, año 1180. con el castillo que

que conserva á vista de la arruinada Nabancia. Se nombró *Tomár* por Santo Thomás Arzobispo Cantuariense, martyrizado en Inglaterra por este tiempo, Miercoles 29. de Diciembre, originado de que Miramamolin Aben-Iuseph, Rey de Marruecos, la cercó con 40y. caballos, y 50y. de á pie, y la defendieron los Caballeros Templarios, auxiliados del dicho Santo. En la eminencia de un monte está el magnifico Convento de la Orden de Christo, que levantó el Rey D. Manuel. Aqui celebró Cortes generales el Rey Phelipe II. año 1581. á 17. de Abril, en que fue jurado Rey: otras á los dos años adelante, mandando se trasladase la Chancillería de Lisboa á Porto.

Villa de Abrantes.

EN la comarca de Tomár, en lugar eminente seis leguas distante de ella, en los raudales del caudaloso Tajo, está situada la vilka de Abrantes, por donde conducen generos y frutos á Lisboa, adornada de fuerte castillo; fertilisima de aceyte, caza, pescado y miel, con algun pan, dos leguas de jardines y huertas de todos frutales, con apreciables camuesas y melones. Habitanla 2y. vecinos en quatro Parroquias, otros tantos Conventos de Frayles y Monjas, casa de Misericordia, Hospital y buenas Ermitas. Venera por su patron á S. Vicente Martyr, y hace por armas la nave y cuervos, como Lisboa. Goza preeminencia de voto en Cortes. Ganóla de Moros el Rey Alphonso Henriquez año 1148. Es cabeza de Ducado, cuyo titulo dió el Rey Phelipe IV. á D. Alonso de Lencastre, primer Marqués de Puerto-Seguro, hijo del Duque de Aveyro.

Villa de Almada.

PUesta á la otra parte de Lisboa, á distancia de una legua, en lo mas ancho del Tajo, en lugar alto y fuerte, con alegre vista, por descubrirse infinidad de deliciosas quintas, yace la villa de Almada, comarca de Setubal, amenisima de gustoso pescado, algun pan, vino, frutas, cazas y huertas. Tiene voto en Cortes, y una salutifera fuente para curacion del mal de piedra, que se ha observado consume los cascos de cantaro que la echan.

Habitanla 450. vecinos en dos Parroquias, un Convento de Dominicos. Fue poblada por el Rey D. Alonso Enriquez año 1174. con los Ingleses que vinieron á ayudarle á la expugnacion de Lisboa, á quienes dió tierras, llamandola *Vimadel*, que suena *Poblacion de muchos*. Los Moros dican la dieron el permanente nombre.

Villavizosa.

EStá ocho leguas distante de la ciudad de Ebora, y cinco de Elves, en ameno llano, comarca de Estremoz está Villavizosa (que tomó este nombre de la produccion de opimos frutos y saludable territorio) con un suntuoso palacio, quinta de recreacion, que llaman *Tapada*, con tres leguas de circunferencia, fuerte castillo levantado por el Rey D. Dionis, en una eminencia, cuyo foso tiene 50. pies de profundidad: fertilisima de pan, vino, aceyte, frutas, huertas, cazas y ganados. Tiene minerales de plata, con finas piedras verdes. Goza voto en Cortes, ferias á 27. en Enero, Mayo y Agosto. Usa por armas un es-

cu-

cudo, y en él tres castillos. Habitanla 2y. vecinos en dos Parroquias, cinco Conventos de Frayles; tres de Monjas, casa de Misericordia, y Hospital: tiene quatro fuentes con tanta agua, que forman una ribera, donde muelen algunas ruedas trigo y aceyte.

Su fundacion es antigua. Tuvo Templo de Proserpina. Resende trae algunas Inscripciones halladas en este lugar. Ganóla de Moros el Rey D. Alonso II. de Portugal año de 1217. Es cabeza de Marquesado, que dió D. Alonso V. á D. Fernando, hijo segundo del primer Duque de Braganza, en cuya casa permaneció hasta que entró en la Corona.

Villa de Estremóz.

DOS leguas de Villavizosa está la apacible de Estremóz en un alto collado, cuya cumbre ocupa un fuerte castillo, y la poblacion se vá estendiendo hasta lo llano, ciñendola duplicados muros torreados, gran plaza de armas, donde reside hoy el Capitan General de la Provincia; bien fortificada y guarnecida con artillería, nueve puertas; abundantisima de pan, vino, aceyte, frutas, ganados, aves, cazas y hortalizas: produce la montaña hermosos marmoles de varias colores; y labra barros de olor estimados. Es Corregimiento con quince villas de partido, voto en Cortes, y feria por Julio y Noviembre. Usa por armas en escudo una planta de altramuces. Habitanla 2y200. vecinos en tres Parroquias, la una con vistosa torre; los mismos Conventos de Frayles, uno de Monjas, casa de Misericordia, y dos Hospitales. Fundóla el Rey D. Alonso III. Lusitano año 1258. con los Fueros de Santarén. Cerca de esta villa

hay

hay una fuente, que arroja un golpe de agua para dos disformes ruedas de molino, secandose en Hibierno, y convierte en piedra qualquiera madera que se le echa dentro.

Villa de Avis.

EN un eminente sitio, cercada de buenos muros y fuerte castillo está la villa de Avis, orillas del rio de este nombre, siete leguas de Estremoz, en su comarca; abundante de pan, regalado vino, frutas, cazas, ganados, pesca y hortalizas. Goza preeminencia de voto en Cortes, y hace feria á 20. de Enero; tiene 400. vecinos y nobleza en una Parroquia. Su fundacion fue de esta manera. Deseando el Rey D. Alonso II. Lusitano tener fortaleza competente para hacer frontera á los Moros, llegando á este sitio, acompañado de D. Fernando Rodriguez Montero, IV. Maestre de la Orden de Avis, reconocieron ser parage acomodado para este fin; y al mismo tiempo dicen se vieron sobre una encina dos aguilas, que tuvieron por anuncio feliz para la poblacion, que executaron en 15. de Agosto, festivo dia de la Asuncion de la Virgen Maria, año 1223. se hizo numerosa villa y fortaleza, llamada *Avis* por las referidas aves, que tomó por armas, y una Cruz verde floreada. La constituyeron cabeza de esta Orden Militar de Avis, trasladada de la ciudad de Ebora, la qual antes havia instituido D. Alonso Enriquez, primer Rey Lusitano, año 1147. aprobada el de 1162. por el Legado en España del Papa Alexandro III. siendo su primer Maestre D. Pedro Alonso hermano del Rey, y ultimo en numero 27. Don Jorge de Lencastre, hijo ilegitimo del Rey D. Juan II. Alcanza 42.

En-

Encomiendas, que rentan 67y350. ducados. Su antigua insignia fue un escapulario pequeño con capilla, que hoy traen los Novicios Cistercienses, cuya Regla guardan. Despues en tiempo del Pontifice Inocencio VI. ó como otros quieren Bonifacio IX. la mudaron en la Cruz verde, semejante á la de Alcantara, y dichas aguilas, que no suelen poner. Usa el Prior ornato Episcopal para las funciones de Iglesia.

Villa de Torres-Novas.

CInco leguas de Santarén, comarca suya, está la villa de Torres-Novas, plantada en un famoso llano, y por medio pasa el rio Almonda, una legua del caudaloso Tajo, cercada de fuertes muros y castillo de nueve torres, de donde provino el nombre que tiene. Hermoseanla varios jardines, prados y alamedas; abundante de pan, vino, aceyte labrado en cinquenta molinos, ganados, cazas, frutas, aves, pesca y hortalizas. Tiene voto en Cortes, feria á 12. de Marzo en cada un año, y por armas un castillo ó torre: arriba una mano apretando una maza, segun se encontró de muy antiguo en una de sus puertas. Habitanla 1y200. vecinos y nobleza en quatro Parroquias, dos Conventos de Frayles, uno de Monjas, y Recogimiento de mugeres arrepentidas (fundacion de la Reyna Santa Isabél) casa de Misericordia, y buen Hospital.

Conquistóla de Moros el Rey D. Alonso Henriquez año 1148. pero viniendo sobre ella Miramamolin Aben-Iuseph en 1190. quedó arrasada; pero el mismo año la pobló nuevamente el Rey D. Sancho I.

Despues el Rey D. Manuel la dió con titulo de Marqués á D. Juan de Lencastre, hijo del Duque

que de Coimbra. Pasado tiempo, el Rey Phelipe II. la levantó á Ducado, merced concedida á los primogenitos de la casa de Aveyro, en donde permanece.

Villa de Povos.

SItuada en la rivera del Tajo, á seis leguas de Lisboa está la villa de Povos, donde pescan regaladas acevias; es alegre y abundante de pan, vino, todos frutos, ganados, y quanto se puede apetecer. Adornala un hermoso palacio para sus dueños. Hace por armas en escudo un castillo debaxo de una oliva. Es habitada de 240. vecinos en una Parroquia, fuera de otras Iglesias. Vasconcelos reduce á este pueblo á *Gerabrica* mencionada en el Itinerario de Antonino, que parece ser la *Arabrica* de Ptolemeo y Plinio. Se dixo *Povos*, lo mismo que *pueblos* en Castellano, por la diversidad de gentes que concurrieron de muchos á ella. Se arruinó con las continuas guerras, hasta que la pobló nuevamente el Rey D. Sancho I. Lusitano año 1194.

Villa de Castiñeyra.

A Siete leguas de Lisboa, camino alegre y deleytable, poblado de doce lugares, en las riveras del Tajo, yace la villa de Castiñeyra, comarca de Torresvedras, fértil de pan, vino y demás frutos, particularmente castaños, de que le provino el nombre. Habitanla 300. vecinos en una Parroquia, un Convento de Frayles, y otro de Monjas. Usa por armas las de los Ataydes sus dueños, en escudo azul quatro barras plateadas. Fue fundada por D. Alonso Henriquez, primer Rey Lu-

Lusitano, año de 1174. Es cabeza de Condado cuyo titulo dió el Rey D. Juan III. á D. Antonio de Atayde, gran privado y valido suyo.

Villa de Alenquer.

PUesta en un sitio alto y apacible, siete leguas de Lisboa, orillas de un rio que entra en el Tajo, y la fecunda, está la villa de Alenquér, fertil de pan y demás frutos regalados; con 400. vecinos en una Parroquia, un Convento de Frayles, casa de Misericordia, y un Hospital. Hace por armas en escudo un álamo pardo, que alude á su nombre. Es del Corregimiento de Torresvedras, que está cerca. Tiene voto en Cortes. Fundaronla los Alanos años 418. de nuestra Salud; (bien que Barreyros reduce á *Gerabrica* ó *Ierabrica* de Antonino á este lugar.) Ocupada de Moros la ganó el Rey D. Alonso Henriquez año 1148. Dióla el Rey D. Sancho I. á Doña Sancha Infanta, hija suya, donde fabricó el Convento de S. Francisco, primero de este Reyno, dando su palacio para él á *Fr. Gualter Zacharías*, que el Seraphico P. S. Francisco embió á España año 1217. Es cabeza de Marquesado, cuyo titulo dió el Rey Phelipe III. á Don Diego de Silva y Mendoza, Conde de Salinas, que andaba antes en los Duques de Hijar, hoy en la corona de Portugal.

Villa de Torresvedras.

A Siete leguas de Lisboa, no lexos del mar, yace la villa de Torresvedras, con fuerte castillo, y abundante de todos frutos: tiene 800. vecinos y quatro Parroquias, tres Conventos, Ca-

sa de Misericordia y Hospital. Es Corregimiento que comprehende 22. villas. Este nombre significa lo mismo que *Torres Viejas*. Conquistóla de Moros el Rey D. Alonso Henriquez año 1148. Fue siempre dote de las Reynas de Portugal, mayormente de Santa Isabél. Es cabeza de Condado, cuyo titulo dió el Rey D. Phelipe IV. á D. Juan Suarez de Alarcón, remunerando fidelidad digna de su noble sangre.

Villa de Olivenza

YACE en apacible y fresca llanura, orillas del célebre Guadiana, en la comarca de Elves, la villa de Olivenza, con doblados muros, puente sobre el rio, y un fuerte castillo, plaza de armas, con una muy hermosa torre; es fertilisima de todos frutos, ganados, famosos caballos, y muchas huertas. Tiene 1980o. vecinos, mucha nobleza y riqueza, en dos Parroquias, un Convento de Frayles, otro de Monjas, casa de Misericordia, buen Hospital, y nueve Ermitas. Goza preeminencia de voto en Cortes, y por armas en escudo una torreada fortaleza, y á la puerta un verde olivo. Poblóla el Rey D. Dionis año 1298. en sitio de muchas olivas, de donde tomó el nombre. Dióla el Rey D. Alonso V. con titulo de Condado á Ruy de Melo. Fue sitiada por el exercito que mandaba con 12y. infantes y 4y. caballos el Duque de S. Germán, á orden del Rey Phelipe IV. ano 1657. y fue rendida en 30. de Mayo del mismo año, con 49. dias de sitio.

Vi-

Villa de Porto de Mugen.

PUesta ocho leguas en cima de Lisboa, está la villa de Porto de Mugen, en la comarca de Santarén, orillas del Tajo, de donde sacan mucha pesca, particularmente ciertos peces, que llaman *Mugens*, que la dieron el nombre. Tiene razonable cosecha de pan y frutas; habitada de 200. vecinos en una Parroquia. Fundóla el Rey D. Dionís años 1310.

Villa de Moura.

YACE en la comarca de Bexa, ácia el Andalucía, media legua de Guadiana, la villa de Moura, en fresco llano, con hermosa fortaleza, entre dos arroyos que corren y entran en *Ardita*, pomposa rivera, con muchas fuentes. Es fértil de pan, vino, aceyte, ganados, cazas, hortalizas y pesca: es habitada de 2y. vecinos, divididos en dos Parroquias: tiene dos Conventos de Frayles, los mismos de Monjas, casa de Misericordia, y buen Hospital: goza preeminencia de voto en Cortes, y feria á 8. de Setiembre.

Resende presume que es *Arunci Novum* por una Inscripcion que allí se halla; otros traen que se llamó así de cierta Mora hermosa, que huyendo de un contratiempo, se retiró aqui, y la pobló; pero es mas cierto que se originó esto quando la conquistaron de Arabes D. Alvaro, y D. Pedro Rodriguez, progenitores de la familia *Moura*, con orden de D. Alonso Henriquez, Rey Lusitano, año 1166. siendo su Alcaydesa *Saluquia* hija de Boacon, Principe de Alentejo, y por esto tomó por armas esta villa la Mora al pie de una torre.

Despues el Rey D. Dionís la amplificó y levantó el castillo. Fue dueño suyo el Infante D. Luis hijo del Rey D. Manuel.

Aqui vivió cierto hombre, que crió los hijos con leche de sus pechos, sirviendoles de ama; y una muger viuda trece veces, año 1628. Es cabeza de Condado, merced del Rey Phelipe IV. á D. Alvaro de Melo, que fue Prior de Ocrato.

Villa de Palmela.

POco distante de Setubal, ladera de un collado, yace la villa de Palmela, con buenos muros, torres y fortaleza inexpugnable en lo mas eminente de un peñasco: es adornada de muchas fuentes, quintas, jardines y huertas: abunda de pan, vino, diversas frutas, cazas, aves y ganados: tiene voto en Cortes, y por armas una palma asida por mano de hombre entre dos castillos, habito y venera de Santiago, timbrado con las Reales quinas Portuguesas. Habitanla 800. vecinos en dos Parroquias, muchas Ermitas, casa de Misericordia, Hospital, dos Conventos, uno cercano de S. Pablo; el otro colocado en lo fuerte de la villa, de la Orden de Santiago, trasladado de Mertola, el qual es cabeza de toda esta Militar Orden en Portugal, á que dió principio en su Reyno D. Alonso Henriquez: separóla de Castilla el Rey D. Dionís por Bula del Papa Nicolao IV. año de 1290. siendo su primer Maestre D. Juan Fernandez, y ultimo en numero de diez y seis D. Jorge de Lencastre, hijo no legitimo del Rey D. Juan II. Comprehende sesenta Encomiendas, que rentan 120y. ducados. Despues se instituyó Dignidad de Prior Mayor de esta inclita Orden, siendo el primero

D.

D Juan de Braga en tiempo del Infante D. Fernando.

Conquistóla de Moros el Rey D. Alonso Henriquez año 1147. y bolviendose á perder la restauró dia de S. Juan 24. de Junio de 1165.

Villaverde.

TRES leguas de Torres-Vedras, y de su comarca, en sitio llano, en lo mas alto de una sierra, llamada *Monte Junto*, está Villaverde, fértil y esmaltada Primavera, de que le provino el nombre, con mucho pan, vino, ganados, cazas y frutas. Es habitada de 300. vecinos en una Parroquia: tiene un Convento de Franciscos de los primeros del Reyno en su campiña: hace feria en 21. de Octubre.

Poblóla año 1160. D. Alardo, Capitan estrangero que vino á la toma de Lisboa, por cuya remuneracion le dió D. Alonso Henriquez este sitio.

Villa de Redondo.

EN la comarca de Ebora, tres leguas de Villaviciosa, en sitio llano está la villa de Redondo, adornada de fuerte castillo: tiene buena cosecha de pan, ganados, caza y copioso trato de paños: habitanla 300. vecinos en una Parroquia.

Fundóla el Rey D. Dionís años 1312. Es cabeza de Condado, merced del Rey D. Manuel á Don Vasco Coytiño.

Vi-

Villa de Azumar.

TRES leguas de Portalegre y en su comarca yace la villa de Azumar en vistoso llano, cercada de murallas, abundante de pan, vino y ganados, con 300. vecinos en una Parroquia.

Fundóla el Rey D. Dionis años 1310. Es cabeza de Condado, titulo que dió el Rey Phelipe IV. á D. Francisco de Melo, Marqués de Torre-Laguna, succesor del Serenisimo Infante Don Fernando en el gobierno de los Paises Baxos de Flandes.

Villa de Louriñaa.

EN la comarca de Leria, puesta en sitio alegre y fresco está la villa de Louriñaa, abundante de todos frutos, con 450. vecinos en una Parroquia, Priorato de 500. ducados: hace feria todos los años por Agosto.

Poblóla D. Jordán, caballero estrangero, dandole sitió D. Alonso Enriquez, año 1160. remunerandole la conquista de esta tierra.

Villa de Benavente.

NUeve leguas de Lisboa, comarca de Setubal, en las orillas del Tajo está la villa de Benavente, abundante de pan y olorosos vinos, con 400. vecinos en una Parroquia, Priorato de la Orden de Avís, que pone tambien en ella Justicia: es tierra cálida y enferma.

Pobló D. Payo Obispo de Ebora año 1200. en el reynado de Don Sancho I. Lusitano. Pero Vasconcelos dice que es Benavente *Aritium Præ-*

to-

torium, que menciona Antonino; aunque Resende duda si *Aricio* es Salvatierra.

Villa de Alcañede.

COmarca de Santarén, en las faldas de una sierra, quatro leguas distante de Tomar, yace la villa de Alcañede, con buena cosecha de todos frutos, habitada de 200. vecinos en una Parroquia.

Poblóla el Rey D. Alonso Enriquez año de 1163. Es de la Orden Militar de Avís, y es una de las buenas Encomiendas que tiene, de 2y500. ducados al año.

Villa de Arruda.

A Cinco leguas de Lisboa, comarca de Torresvedras, está la villa de Arruda, fertil de todos frutos, y habitada de 300. vecinos en una Parroquia.

Fue poblada año 1160. por los caballeros Ingleses, que vinieron á ayudar á la conquista del Rey D. Alonso Enriquez.

Villa de Orem.

EN la comarca de Tomar, en lugar eminente, á que por qualquiera parte se le sube dificultosamente, está la villa de Orem, abundante de todos frutos, con 400. vecinos en una Parroquia Colegiata.

Poblóla el Rey Don Alonso Enriquez años 1148. fabricando su fuerte castillo, y luego la dió á Doña Teresa su hija: despues el Rey D. Pedro Lusitano hizo merced de ella, con titulo de Con-

dado ; á D. Juan Alonso Tello , hermano de la Reyna Doña Leonor Tellez , esposa del Rey D. Fernando ; ha tenido varios Señores , y ultimamente el Rey D. Juan I. La dió al gran Condestable D. Nuño Alvarez Pereyra , que renunció en su nieto D. Alonso , hijo del primer Duque de Braganza , en cuya casa andaba : hoy permanece agregada á la Corona de este Reyno.

Villa de Cecimbra.

YAce en las orillas del mar Oceano y comarca de Setubal la villa de Cecimbra , situada en llano , con famosa fortaleza , algun pan y mucho pescado sabroso : habitanla 950. vecinos divididos en dos Parroquias.

Conquistóla de Moros el Rey D. Alonso Enriquez año 1165. pero quedó arruinada de las continuas guerras , y poblóla de nuevo su hijo Don Sancho I. año 1200. con grandes fueros y privilegios.

Villa de Figueyro.

ENtre Coimbra y Tomar , comarca suya , está la villa de Figueyro , con gran cosecha de pan , cazas , frutas , ganados , famosos vinos y pesca de los rios Zezere y Perá , que cerca pasan. Hace feria en 27. de Julio , con tres dias francos , y tiene voto en Cortes : habitanla 200. vecinos en una Parroquia : con un Convento de Frayles , y otro de Monjas.

Fue poblada por Don Pedro Alonso , hijo ilegitimo del Rey D. Alonso Enriquez , año 1174. y como en este sitio havia muchas higueras , tomó este nombre , llamadas en Portugués *Figueyras*.

Usa

Usa por armas las que Pedrosa alega de los Figueroas, cinco hojas verdes de higuera en campo dorado, orladas de esta letra: *Por Dios y por la patria*, insignia por haver aqui *Guesto Ansur* librado del tributo de los Moros las cinco doncellas, que ponen sus descendientes *Figueroas*, *Figueredos* y *Figueyras* en las referidas armas. No obstante todo esto, es cierto que todos los mas de nuestros historiadores ponen acaeció en Galicia este caso (á que me inclino) y puede ser que despues sus descendientes fundasen aqui, ó reedificasen esta villa. Es cabeza de Condado, que dió el Rey Phelipe IV. á D. Francisco Vasconcelos.

Villafranca.

CErca de Lisboa está Villafranca, abundando sus espaciosos campos de pan, vino y ganados. Hace feria el Domingo 1. de Octubre, con tres dias francos: es habitada de 400. vecinos en una Parroquia.

Poblaronla año 1160. los caballeros Ingleses, que vinieron á ayudar al Rey D. Alonso Enriquez, como en varias partes referimos, nombrandola *Cornualla*, en memoria de la de su patria, y despues tomó el presente nombre, por las franquezas que á ella están concedidas.

Villa de Allandra.

NO lexos de la antecedente está la villa de Allandra, comarca de Torres-Vedras, en las margenes del Tajo que fertilizando sus campos, la colma de pan, vino, aceyte, ganado y pesca: tiene 600. vecinos en una Parroquia, y un Convento de Capuchinos.

Poblóla Don Soeyro Obispo de Lisboa, año 1203. con grandes fueros, reynando D. Sancho I. y quedó á su Cathedral, que hoy la goza.

Villa de la Atalaya.

JUnto á las riveras del Tajo, y no muy distante del rio Caya, comarca de Tomar, se descubre la deliciosa villa de la Atalaya, plantada en sitio eminente, de donde provino el nombre, abundante de vino, ganados, frutas, pesca y algun pan: se halla con famosa fortaleza, antiguos palacios, y habitada de 206. vecinos en una Parroquia.

Fundóla el Rey D. Dionís año 1315. Es cabeza de Condado, cuyo titulo dió D. Alonso V. Lusitano á D. Pedro Vas de Melo, despues el Rey D. Phelipe II. á D. Francisco Manuel, y ultimamente Phelipe IV. á D. Pedro Manuel.

Aunque no es de nuestro intento el referir la guerra de este siglo, que huvo con Portugal: con todo apuntamos lo mas memorable en los pueblos donde corresponde. Despues que el Rey D. Pedro II. Lusitano reconoció por legitimo sucesor del Rey Carlos II. al Rey Phelipe V. adhirió á la liga ofensiva que sus Ministros firmaron en Londres contra España el año de 1703. con cuyo motivo le declaró Castilla la guerra á Portugal, en la que sucedieron prosperos y adversos sucesos, hasta el año de 1713. que se hicieron las paces por el tratado de Utrech. Pero no se puede dexar de referir lo que sucedió cerca de esta villa donde se dió la batalla en los confines de Portugal y campos de la *Guadiña*, sobre el rio Caya, el dia 16. de Mayo por las armas del Rey Phelipe V. año 1709. á los Portugueses y sus aliados:

dos: donde consiguieron las Catholicas armas una completa victoria, venciendo á sus enemigos, de los quales quedaron muertos 1600. hombres: haciendo mas glorioso el triumpho 7. vanderas, & estandartes, 17. piezas de artillería, algunos puentes, parte del equipage, las tiendas, muchos carros de municiones, y en una palabra, quanto tenian en el campo, 3300. prisioneros entre Ingleses y Portugueses, en ellos el Conde de S. Juan, General de la caballería de Portugal, quatro Brigadieres, cinco Coroneles y otros oficiales. La pérdida de los vencedores no fue mucha, pues solo fueron 300. hombres entre muertos y heridos.

El General Marqués de Bay á las 2. de la tarde mandó al Marqués de Aytona atacar á los enemigos, que á las 11. de dicho dia tenian estendido su exercito formado en batalla de la otra parte del Caya: el General Gallobay Inglés estaba á la derecha, y mandaba el exercito contrario el Marqués de la Frontera. Sin duda huviera sido mayor la victoria, si las tropas Castellanas huvieran tenido su infantería, que se hallaba algo distante, pues el combate fue solo con la caballería, que puso luego á los enemigos en desorden; y aunque el Conde de S. Juan trabajó con gran valor para ordenar su gente, no pudo, porque el Conde Finees, y el Marqués de Navalmorquende rompieron el centro, y antes que llegase la infantería, yá se havia fenecido la batalla. El General Gallobay se hizo fuerte en una casa de campo con tres Regimientos Ingleses, quedando estos prisioneros, y escapando dicho General con seis caballos, por fortuna.

Villa de Salvatierra.

EN la comarca de Santarén, no lexos de Lisboa, en las orillas del Tajo que fecunda sus campos, está la villa de Salvatierra: es fertil de pan, vino, ganados, frutas, y pesca: tiene vistosos palacios, y 200. vecinos en una Parroquia: fundóla el Rey D. Dionís año 1295. Resende duda si esta es *Aritium Prætorium* de Antonino.

Esta fue la que recibió el primer golpe de la guerra por el exercito del Rey Cathólico el año de 1704. que la defendieron 600. hombres, y luego se rindió, pero al siguiente año la recobró el Marqués de las Minas á su antiguo dominio.

Villa de Sartan.

EN la comarca de Tomár yace la villa de Sartân, fertilísima de todos frutos, con 300. vecinos en una Parroquia: tiene voto en Cortes.

Arruinada despues de continuas guerras, la reedificó el Conde D. Enriquez año 1111. á 9. de Mayo. Aqui cuentan sucedió el prodigio de que una mula, de que era dueño Pedro Mendez, parió otra en el año de 1624.

Villa de Pedrogan.

SItuada en la llanura de un collado, circundada de los rios Zezere y Perá, se descubre la villa de Pedrogan, comarca de Tomar, sanisima por las muchas hierbas salutiferas que en sus peñascos se le encuentran, y mas de 200. fuentes: logra amenas salidas entre espesas arboledas: es fertil de pan, vino, aceyte, cazas, ganados, frutas y quan-

quanto se puede apetecer: habitanla 400. vecinos y nobleza en una Parroquia: hay un Convento de Predicadores fuera de este pueblo, Santuario de N. S. de la Luz, de grande devocion.

Usa por armas en escudo una aguila mirando al Sol, y en lo baxo el rio Zezere. Con varios sucesos quedó arruinada, y la pobló el Rey Don Alonso Enriquez año 1176. sirviendo á los sucesores de montería y recreo mientras tuvieron la Corte en Coimbra.

Villa de Almeyrin.

ESTá situado el Real bosque y villa de Almeyrin, comarca de Santarén, enfrente de ella, á la otra parte del Tajo, en deliciosos y fertiles campos, donde suelen los Reyes Lusitanos pasar los Veranos, movidos de su frescura y saludables ayres, pues en Hibierno cria rosas, y lirios, y demás flores. Hay un suntuoso palacio y fuerte castillo, fabrica del Rey D. Manuel; como tambien de su hijo D. Juan el III. un rico Hospital: tiene 300. vecinos en una Parroquia.

Fue fundada por el Rey Don Juan I. año de 1411. en un sitio llamado de los Moros *Almeyrim*. Aqui celebró Cortes el Cardenal Rey Don Enrique sobre la sucesion del Reyno año de 1579. y al siguiente á 20. de Marzo se hicieron leyes por el Reyno, que confirmó el Rey Don Phelipe II. de Castilla, para el buen gobierno de Portugal.

Villa de Zambuja.

CInco leguas distante de Santarén y en su comarca, orillas del Tajo, está la villa de Zambuja, que la fructifica con abundancia de pan, vino, aceyte, frutas, ganados, cazas y pesca: habitanla 300. vecinos en una Parroquia.

Su fundacion fue por D. Childe Rolin, caballero Flamenco, año 1147. en las tierras que dió el Rey D. Alonso Enriquez á los que le ayudaron á la expugnacion de Lisboa, permaneciendo en esta noble familia todavia.

Villa de Serpa.

PLantada en una eminencia cerca de Guadiana, por la parte de Moura, raya de Andalucía, comarca de Bexa, está la villa de Serpa, con buenas murallas y fuerte castillo, hecha plaza de armas del Reyno Lusitano.

Es abundante de pan, vino, aceyte, ganados, cazas, pesca y frutas, con regalada horteliza. Habitanla 1800. vecinos y alguna nobleza en dos Parroquias: tiene un Convento de Religiosos Franciscos, casa de Misericordia y buen Hospital. Goza preeminencia de voto en Cortes, y feria á 25. de Agosto. Su fundacion es antigua: en tiempo de Romanos yá tenia este nombre.

Ganóla de Moros año de 1166. Don Alonso Enriquez, Rey Lusitano I. Fue perdida y restaurada tercera vez por el Rey D. Sancho II. año 1230. Destruída con tantas guerras la pobló el Rey D. Dionís año 1295. fabricando la famosa fortaleza.

Villa de Soure.

EN espacioso llano, comarca de Tomar, seis leguas de Leyria, yace la villa de Soure, del Maestrazgo de la Orden de Christo, á orillas de un arroyo, abundante de pan, vino, cazas, ganados, frutas, hortalizas y pesca; con famoso castillo y vistoso palacio. Habitanla 800. vecinos y nobleza en una Parroquia, un Convento de Frayles s y otro de Monjas. Su fundacion es del Conde D. Enrique, padre del primer Rey Lusitano, año 1111. La Reyna Doña Teresa su esposa la reedificó, porque los Moros al siguiente año la asolaron. Despues vino á los Caballeros Templarios; y ganada de Saracenos otra vez, la conquistó su hijo el Rey D. Alonso Enriquez.

Villa de Puñete.

DIstante tres leguas de Abrantes, comarca de Tomar, está la villa de Puñete, situada entre los rios Tajo y Zezere que se juntan aqui. Abunda de mucho pan, aceyte y pesca; con 200. vecinos en una Parroquia, y feria en 1. de Agosto. La hizo villa el Rey D. Sebastian año 156.

Villa de Campo-Mayor.

LA villa y plaza de armas de Campo-Mayor, rayana á la Estremadura, está en lo llano de una eminencia, de la otra parte del rio Guadiana, en la Provincia de Alentejo, 3. leguas distante de Elves, y 4. de Badajoz, ceñida de fuertes muros, fabrica del Rey D. Manuel, con un fuerte castillo, y fortificada á la moderna; fértil de pan, vi-

vino, aceyte, cazas, frutas, hortalizas y pesca. Cria ganados en una espaciosa dehesa, muchos encinares y fuentes. Habitada de 1200. vecinos y nobleza en una Parroquia, un Convento de Frayles Franciscos, casa de Misericordia y buen Hospital. Goza de voto en Cortes y bello clima. Poblóla el Rey D. Dionís año 1300. y levantó la fortaleza. Sufrió un esforzado y penoso sitio el año de 1712. quando los Castellanos la atacaron baxo las ordenes del General Marqués de Bay, abriendo las trincheras el dia 4. de Octubre por la parte mas fuerte y mas dificil de vencer. Mandaba la caballeria el Maqués de Navamorquende á cuyo cuidado se puso no entrase socorro á la plaza; pero los Portugueses lo executaron con el General Mascareñas, con mil hombres, que la defendieron. Al amanecer del dia 11. hicieron una salida los de la plaza para clavar la artilleria de los sitiadores, que no lograron mas de dexarse en el campo cien hombres entre muertos y heridos. En el dia 14. yá se batia en brecha á la plaza con 24. cañones, y 11. morteros. Repitieron otra salida los Portugueses el 17. que les costó mucha sangre, sin efecto alguno de su intento. El 26. havia yá brecha, y aunque esta no estaba todavia en estado para el abance, no obstante contra el dictamen de los mas inteligentes se dió el dia 27. Estaba el dia llovioso, se repitieron tres abances, y despues de mucha sangre haviendose procedido con un esforzado valor en unos y en otros, y perecido muchos Oficiales y soldados, fue preciso desistir del empeño, por ocasion de las muchas lluvias que sobrevinieron desde este mismo dia; y á fin del referido mes de Octubre levantaron el campo, y se dexó la empresa. Al mes siguiente se acordó una tregua

gua por el tratado de Utrech entre Castilla y Portugal, y despues se publicò la paz.

Villa de Viana.

QUatro leguas de Ebora y de su comarca, en un recuesto, con buena fortaleza está la villa de Viana, abundante de todos frutos y ganados: tiene 600. vecinos en una Parroquia, un Convento de Frayles, otro de Monjas, y voto en Cortes. Corriendo tiempos quedó en limitada alquería, que pobló, haciendola villa, el Rey D. Dionís, año 1312. encargando á sus moradores levantasen murallas, y él ayudó con mil libras.

Villa de Porto de Mós.

ESTá situada la villa de Porto de Mós en el recuesto de una sierra, cerca de cierto rio, comarca de Leyria, con fuerte castillo, abundante de todos frutos y mucha caza. Tiene 200. vecinos y voto en Cortes. Su primitiva fundacion fue solo una fortaleza de Moros, que ganó el Rey D. Alonso Henriquez año 1147. siendo su primer Gobernador D. Fuas Roupiño, que fue el primer Almirante de Portugal; y viniendo á arruinarse, la pobló nuevamente el Rey D. Sancho I. á los años 1200. de nuestra Salud.

Villa de Pombal.

LA villa de Pombal yace en la comarca de Tomar, con buena cosecha de pan, vino, aceyte y voto en Cortes. Poblóla D. Gualdin Paéz Maestre de los Templarios año de 1181. con fuerte castillo. Aqui se hicieron las paces entre el Rey

D. Dionís y su hijo D. Alonso IV. sucesor de esta Corona, por medio de la Reyna Santa Isabél su madre año 1323. encendidos padre y hijo en crueles guerras civiles, pues la ambicion de reynar suele atropellar aún paternales respetos.

Villa de Atouguia.

YACE en la comarca de Leyria en una eminencia, orillas del mar Oceano, la villa de Atouguia, adornada con fuerte castillo: coge algun pan y mucho pescado. Tiene 300. vecinos y preeminencia de voto en Cortes. Su fundacion fue por Guillermo de Lacorne, caballero Francés año 1165. dió esta tierra el Rey D. Alonso Henriquez á los que le ayudaron á sus gloriosas conquistas. Es cabeza de Condado, gracia del Rey D. Alonso V. á D. Alvaro Gonzalez de Atayde, remunerando buenos servicios, en cuya casa permanece.

Villa de Monte-Mayor.

EN un lugar eminente, cuya cumbre ocupa un castillo, en la comarca de Ebora, yace la villa de Monte-Mayor, patria de aquel padre de tantos pobres, el *Glorioso San Juan de Dios*, fundador de la Religion Hospitalaria. Nació á 25. de Marzo año 1495. Falleció á 8. de Marzo de 1550. Fue beatificado por el Papa Urbano VII. á 13. de Setiembre de 1630. Canonizado Lunes 16. de Octubre de 1690. por Alexandro VIII. hallandose hoy en la casa donde nació un bello Hospital de su esclarecidisima Orden estendida por toda la Christiandad. Debaxo del Altar mayor de este Templo hay una capilla, que es el aposento donde nació, tocandose las campanas á su nacimiento,

Digitized by Google

to, en felíz anuncio de venir al mundo el asombro portentoso de la caridad, con que dexó vinculado á sus hijos en su Santa Religion el alivio y curacion de quantos entrasen desvalidos en sus Hospitales.

Riega esta dichosa villa el rio Caña, que la provee de pesca; y fertilizando sus campos, produce mucho pan, vino, aceyte, ganados, cazas, frutas y hortalizas. Labra olorosos barros, matizados de agradables piedrecitas blancas. Fue Corte de los Reyes D. Alonso V. y D. Juan II. movidos de su clima saludable y otras comodidades. Habitanla 2fl. vecinos y nobleza divididos en quatro Parroquias, un Convento de Frayles de la Capacha, que son los referidos, casa de Misericordia, y buen Hospital.

Goza preeminencia de voto en Cortes, feria á 1. de Mayo, y el Domingo 1. de Octubre. Cimentóla el Rey D. Sancho I. año 1201 con grandes privilegios. Aqui celebró Cortes el Rey Don Manuel año 1496. Fue cabeza de Marquesado, titulo que dió el Rey D. Alonso V. á D. Juan hijo del Duque de Braganza.

Villa y Real Convento de Alcobaza.

OCHO leguas distante de Santarén, y dos del mar Oceano, comarca de Leyria, está puesta la villa de Alcobaza, ilustrada con el Real Convento del Instituto de S. Bernardo, sepulcro de muchos Reyes Lusitanos, fundacion del primer D. Alonso Henriquez, cumpliendo el voto hecho, quando conquistó à Santarén; para lo qual le embió el P. S. Bernardo desde Claravál cinco Religiosos, que llegados á Coimbra, Corte á la sazon de este Príncipe, año 1147. partieron con él

al parage, donde dicen huvo cierto castillo de Moros, y se abrieron los cimientos el dia 2. de Febrero del siguiente año, echando el Rey la primera piedra: y su hermano D. Pedro Alonso le siguió, y tomó aqui el habito. Se acabó en 10. de Mayo año 1186. Le han dotado los Reyes con grandes rentas. El Abad es señor en lo espiritual y temporal de la villa y su jurisdiccion, con renta de mas de 12m. ducados. En los principios llegó á tener mas de mil Monges: usa el Prelado insignias Episcopales, y dá ordenes menores, dignidad tan estimada, que la gozaron los Infantes con el Cardenal D. Fernando, hijo del Rey D. Phelipe III. Está dedicado el Templo á la Serenisima Virgen Maria, Madre de Dios. El Rey D. Dionís hizo labrar los claustros; Don Manuel la capilla mayor, sacristía y coro, todo de gran primor.

Fuese poblando la villa en un alto collado, fertilisimo de todos frutos, adornada de fuerte castillo, que bañan los rios Alcoa y Baza, de donde toma el nombre. Está habitada de 250. vecinos. El año de 1195. la destruyó Miramamolin, degollando sus Monges: despues los Reyes la han reedificado, haciendo grandes obras de claustros y demás oficinas.

Villa de Portél.

SItuada en un alto, en cuya cumbre está un castillo, en la comarca de Ebora yace la villa de Portél, ceñida de buenos muros; coge mucho pan, vino, aceyte, frutas, cazas y en una dilatada dehesa muchos ganados. Habitanla 700. vecinos y nobleza en dos Parroquias, dos Conventos de Frayles: tiene voto en Cortes, y feria por Ma-

Mayo, Agosto y Setiembre. Fue fundada por dos caballeros, Juan Pirez Aboim y su hijo Pedro Yañez, despues apellidados de Portél por esta nueva poblacion, dandoles el Rey D. Alonso III. la licencia para ello año 1262. y fabricaron juntamente la fortaleza.

Villa de Eboramonte.

EN la comarca de Estremóz, á tres leguas de distancia yace la villa de Eboramonte en un alto cercado de murallas, con buena fortaleza; coge algunos frutos, y tiene muchos ganados, habitada de 300. vecinos. Fue poblada con su castillo por el Rey D. Dionís año 1312.

Villa de Jurumeña.

DOS leguas de Elves y en su comarca está la villa de Jurumeña, cercada de muros, en un collado, en las orillas de Guadiana, que le dá pesca y fecunda sus campos de todos frutos y ganados. Tiene por armas en escudo un castillo cercado de agua, con unos grillos pendientes: habitada de 200. vecinos en una Parroquia. La amplificó el Rey Don Dionís, fabricando la fortaleza con 17. torres.

Villa de Monforte.

DIstante 4. leguas de Villavizosa, cercada de buenas murallas está la villa de Monforte, con quatro puertas, situada en un alto monte por naturaleza inexpugnable, de donde provino el nombre. Es abundante de algunos frutos, cria de ganados, y pesca de cierta rivera que la baña. Tiene

ne 600. vecinos en tres Parroquias, un Convento de Monjas, casa de Misericordia, Hospital, y seis Ermitas. Goza voto en Cortes, y por armas un escudo tres torres con una vandera encima. Su origen es antiguo, pues floreció en tiempo de Don Alonso Henriquez; pero estando arruinada la pobló el Rey D. Alonso III. año de 1257. y su hijo D. Dionís la ensanchó y fabricó en lo mas eminente el castillo, famosa atalaya que descubre de largos espacios las tierras circunvecinas.

Villa de Castelo de Vide.

PUesta á dos leguas de Portalegre, en su comarca, está situada en un llano entre dos sierras la villa de Castelo de Vide, con abundancia de todos frutos y ganados. Tiene 800. vecinos en una Parroquia, un Convento de Frayles, voto en Cortes, y feria á 10. de Agosto: pobló la el Rey D. Dionís con su castillo año de 1310.

Villa de Veyros.

EN la comarca de Estremóz sobre un collado yace la villa de Veyros, bañada de la ribera de Anhaloura que le dá pasca, algunos demás frutos y ganados de cerda. Tiene 500. vecinos, con trato de paños, una Parroquia, casa de Misericordia, un Hospital, y cinco Ermitas. Es de voto en Cortes. Conquistóla de Moros D. Alonso II. Rey Lusitano, año 1217. Despues D. Dionís la ensanchó y fundó su torreado castillo por mano de D. Alonso IX. Maestre de Avís.

Vi-

Villa de Alegrete.

DOS leguas distante de Portalegre está la villa de Alegrete, en un alto que descubre mucha tierra, cercada de muros y fortaleza, que baña una ribera; fertil de pan, vino, aceyte, miel, frutas y hortalizas; con 350. vecinos y voto en Cortes. Es fundacion del Rey D. Dionís año de 1300. Dióle el nombre el sitio alegre que goza, con buen clima y de saludable temperamento.

Villa de Marván.

A Dos leguas de Portalegre, en una sierra eminente está la villa de Marván, cercada de murallas, buena fortaleza que baña el rio Arameña, que la dá pesca y fructifica los campos de todos frutos, y asimismo miel y ganados. Tiene 350. vecinos en una Parroquia, un Convento de Frayles Franciscos y voto en Cortes. Su fundacion es antigua. Destruida despues, un Moro señor de Coimbra, llamado *Marván*, la pobló y dió su nombre. Despues la amplificó el Rey D. Dionís, y fabricó el castillo que tiene.

Villa de Arronches.

NO lexos de Portalegre, comarca suya, está la villa de Arronches, en un medio monte, que corre de lo alto de él al rio Alegrete ó Caya, circundando su muralla como media luna, adornada de un fuerte castillo; con mucha cosecha de todos frutos, ganados y hortalizas. Tiene 600. vecinos en una Parroquia, un Convento de Frayles, casa de Misericordia, y buen Hospital. Se ha-

halla con voto en Cortes, y sus moradores con mucho trato de paños. Ganóla de Moros, reynando D. Alonso Enriquez, D. Tenorio, Prior de Santa Cruz de Coimbra. Despues la ensanchó y fabricó el castillo el Rey D. Dionís.

Villa de Coruche.

SE halla en la comarca de Santarén, en un alegre collado, la villa de Coruche, con fuerte castillo, en abundantisimos campos, que baña un rio de su nombre, con voto en Cortes. Su origen no consta. Conquistóla de Moros el Rey D. Alonso Enriquez año de 1166. que la dió á la Orden de Avís; pero perdiendose otra vez, quedó desierta, hasta que por los años de 1182. la pobló nuevamente el mismo Rey.

Villa de Arroyolos.

TRes leguas de Ebora y de su comarca, en un alto está la villa de Arroyolos, con hermosa fortaleza, y abastecida de todos granos, ganados, y hortalizas. Tiene voto en Cortes. El Rey Don Dionís fundó su castillo y la ensanchó mucho año 1310. fue adelante Condado de Don Alvaro Pirez de Castro, merced concedida del Rey Don Fernando Lusitano; y ultimamente el Rey D. Juan el I. la dió al Condestable D. Nuño Alvarez Pereyra, que la incorporó á la casa de Braganza, y hoy está en la Corona Real.

Vi-

Villa de Borba.

DOS leguas de Villavizosa, en la comarca de Estremóz, está la villa de Borba, situada en amena llanura, con buena fortaleza, abundante de todos frutos y ganados, habitada de 400. vecinos en una Parroquia: tiene voto en Cortes, y por armas dos barbos.

Ganóla de Moros el Rey D. Alonso II. año de 1217. D. Dionís labró su castillo. Fue cabeza de Condado, que dió el Rey D. Juan el II. á D. Vasco Coytiño, por haver descubierto á D. Diego Duque de Viseo, que maquinaba cierta traycion contra dicho Rey.

Villa de Monzaraz.

EN la comarca de Elves á 8. leguas de Ebora está la villa de Monzaraz puesta en un alto, cenida de murallas y buena fortaleza, fertil de pan, ganados y pesca de Guadiana, que le pasa no muy lexos: tiene 600. vecinos en una Parroquia y voto en Cortes. Fundó su castillo quando pobló la villa el Rey D. Dionís año 1310.

Real Convento y Villa de la Batalla.

LEgua y media distante de Lería y en su comarca yace el Real Convento del magnifico Orden de Predicadores, y villa de la Batalla, deposito magestuoso de muchos Reyes Lusitanos, siendo uno de los suntuosos de España en artificio, opulencia y grandeza, fabrica del Rey Don Juan I. de esta Corona, algunos años despues que ganó la batalla de Aljubarrota, conseguida en

14. de Agosto, año de 1385. quien la consagró por tan felices memorias á *N. S. de la Victoria*; y al afecto de esta devocion se fue poblando la villa, habitada de 300. vecinos, abundante de todos frutos, ganados y pesca del rio Lería: produce azabache el sitio. El Rey D. Manuel perficionó mucho este soberano edificio con capillas de hermosa Arquitectura y de mayores rentas, siendo todo su conjunto en adorno y grandeza, lo mas singular que puede imaginarse.

Villa de Acenceyra.

Situada en un llano legua y media de Tomar está la villa de Acenceyra, con razonable cosecha de pan, frutas y hortalizas, siendo habitada de 120. vecinos en una Parroquia. Fundóla el Rey D. Dionis año 1315.

Villa de Montcargil.

DOS leguas de Santarén y en su comarca, á la otra parte del Tajo, está la villa de Montcargil en espacioso llano, fertil de mucha caza, miel y pesca, habitada de 200. vecinos en una Parroquia. Fundóla el Rey D. Dionís quando la antecedente.

Villa de Noudar.

PArece por aquella parte de Elves y de su comarca, en las riberas de Guadiana, la villa de Noudar, con 200. vecinos en una Parroquia: es fertil de pan, ganados, caza y pesca. Poblóla el Rey D. Dionís fundando su castillo año de 1320.

Vi-

illa de Alandroal.

Distante 8. leguas de Elves y en su comarca está la villa de Alandroal en un eminente sitio, con muros y fortaleza, bañada de un rio que la abastece de pesca, ganados y algunos frutos: goza voto en Cortes: es habitada de 500. vecinos en una Parroquia: tiene casa de Misericordia, buen Hospital y seis Ermitas.

Su fundacion fue por el Maestre IX. de Avís D. Lorenzo Alonso, reynando D. Dionís, año 1292. quando fabricó el castillo, nombrandose asi por cierta planta dicha *Alandros*, á modo de laurel, de que abunda este sitio.

Villa de Peniche.

CAtorce leguas distante de Lisboa, en la Costa del mar Oceano, yace la villa de Peniche, con famosa fortaleza, fabrica del Rey Don Phelipe II. de Castilla: coge algun pan, vino, caza, frutas y mucha pesca: es habitada de 500. vecinos.

En esta playa arrojó el mar un pescado muerto á 22. de Abril de 1575. de 40. varas de largo, 15. palmos de ancho, altura de un hombre, la punta de la cola de 5. varas, el lomo negro, la barriga blanca, donde tenia la boca, cada ojo de un codo de grande, la cabeza levantada, 8. colmillos y 16. dientes redondos por vanda, de medio codo cada uno, y un palmo separados.

Villa de Albor.

COmarca de Lagos en el Reyno del Algarve, en espacioso llano está la villa de Albor con fuerte castillo, alegre barra por donde entran embarcaciones de á 50. toneladas, no lexos del Cabo de San Vicente: es abundantisima de olorosos vinos, caza, ganados y pesca: tiene 350. vecinos (la mayor parte gente de mar en una Parroquia.

Mela habla del *Puerto de Annibal* en estos parages, el que Resende y Florian reducen á Albor por tener enfrente una Isleta, en que huvo poblacion antigua, y perseveran vestigios de los muros de fabrica Punica. Plinio confiesa que duraban en su tiempo las atalayas y torres de Annibal.

Villa de Alcoytin.

CInco leguas de Tavira, que es de su comarca, yace la villa de Alcoytin con una de las buenas fortalezas del Reyno, situada en un collado cerca de Guadiana, que la fertiliza de todos frutos: tiene 200. vecinos en una Parroquia.

Poblóla el Rey D. Dionís año 1300. que dió á la Milicia de Santiago. Es cabeza de Condado, merced concedida del Rey Don Manuel para los primogenitos de los Marqueses de Villa-Real. Aqui se efectuaron las paces entre los Reyes D. Fernando de Portugal y D. Enrique II. de Castilla, año 1371. despues de una sangrienta guerra entre estas dos Coronas.

Digitized by Google

Villa de Castro-Marin.

NO lexos de Tavira, comarca suya, está la villa de Castro Marin, entrando por la barra que hace Guadiana enfrente de Ayamonte, al Occidente de esta, con un fortísimo castillo, plaza de armas y artillada, con guarnicion veterana, y su Gobernador, raya de Andalucía, que le hace frontera, y bien fortificada; tiene algun pan, vino, ganados, pesca y caza: es habitada de 300. vecinos en una Parroquia; góza voto en Cortes.

Poblóla el Rey Don Alonso III. de Portugal año 1277. El Rey D. Dionís la señaló por cabeza de la Orden Militar de Christo, donde permaneció hasta que fue trasladada á la villa de Tomar.

Villa de Mertola.

EN el confin del Reyno del Algarve, raya de Andalucia, comarca de Bexa, yace la antigua villa de Mertola, en un brazo que hace Guadiana á su margen Occidental, once leguas de Ayamonte, mas arriba de la antecedente, con famosa fortaleza, situada en un eminente sitio, cercada de muros, abundante de pan, cazas, ganados y frutas, habitada de 500. vecinos en una Parroquia, casa de Misericordia y buen Hospital: goza preeminencia de voto en Cortes.

Los Geographos antiguos la llaman *Myrtilis*: y pudiera tal vez decirse, que le dieron nombre los Griegos del mar Myrtoo, en memoria de Myrtilo hijo de Mercurio que dió nombre al mencionado mar por haver sido alli arrojado. Obtuvo el dictado de *Iulia*, que parece le dió Julio Cesar quando á Beja, por algun servicio. Plinio refiere

ges-

esta ciudad fuera del catalogo de los pueblos estipendiarios, porque era Municipio que gozaba del Derecho del Lacio antiguo, como Ebora y Salacia. Resende refiere que se hallan muchos monumentos de su antiguedad. Ganóla de Moros el Rey D. Sancho el II. año 1239. y la dió á la Orden de Santiago para cabeza de ella en Portugal, como lo fue hasta trasladarse á Palmela.

Villa de Loule.

A Dos leguas de la ciudad de Faro, comarca de Tavira, en un fresco llano está la villa de Loule, ceñida de buenos muros, y fuerte castillo, con algun pan, vino, aceyte y ganados; es habitada de 800. vecinos y mucha nobleza en una Parroquia, dos Conventos de Frayles, casa de Misericordia y un Hospital: tiene voto en Cortes, y feria en 25. de Agosto.

Conquistóla de Moros el Rey D. Alonso III. el año de 1249. y por haver quedado destruída, la pobló el de 1268.

Villa de Odemira.

RAya del Algarve, comarca de Beja, distante quatro leguas del Oceano está la villa de Odemira en un llano entre dos sierras, en las orillas de un rio que le dá pesca: tiene fuerte castillo, mediana cosecha de pan, vino, ganados, miel y cazas, 400. vecinos en una Parroquia y un Convento de Frayles.

Poblóla el Rey D. Alonso III. año de 1256. en donde declaró este Principe Lusitano la fundó por orden del Cielo, segun Brandam, *lib.* 15. *cap.* 23. Faría, *fol.* 492. Es cabeza de Condado, cuyo

yo titulo dió el Rey Don Alonso V. á D. Sancho Conde de Gijón.

Villa de Faro.

TRes leguas de Beja está la villa de Faro, plantada en un collado, abundante de pan, vino, ganados y caza, con 100. vecinos en una Parroquia.

Fundóla D. Estevan de Faro, hijo de Don Dionís de Faro y de Doña Luisa Cabral su esposa, en heredad propria suya, llamada *San Luis de Jacentes*, con permision del Rey D. Phelipe III. de Castilla, año 1616. con titulo de Conde que entonces le dió el Rey.

Villa de Moura.

EN la comarca de Elves, en una eminencia está la villa de Moura, cerca del rio Guadiana, junto á la raya de Castilla, fertil de todos frutos, miel y ganados, con 400. vecinos en una Parroquia y voto en Cortes.

Poblóla D. Gonzalo Egas, Príor del Hospital de la Ordon de San Juan, año 1226. despues el Rey Don Dionís labró el castillo que la adorna año 1298. Siendo su Gobernador Don Juan Ferrera de Acuña, la tomaron los Castellanos despues de Olivenza y la demolieron. El año 1657. la restauraron los Portugueses, y la reedificaron nuevamente.

Vi-

Villa de Berenguel.

A Dos leguas de Beja, en su comarca, llano territorio, orillas del arroyo llamado Gallego que le dá pesca y hace producir todos frutos, está la villa de Berenguél, con 400. vecinos en una Parroquia: usa por armas en escudo encarnado un brazo de oro con espada empuñada; que son las de los Manueles. Fundóla D. Pedro de Sosa, primer Conde de Prado, en cuya casa anda, á quien la dió D. Juan el III. año 1150.

Villa de Ouguella.

A Una legua de Campo-Mayor, comarca de Elves, está la villa de Ouguella en una sierra, bañada del rio Chebora, con torreada fortaleza que la adorna: es fertil de algunos frutos y ganados: habitanla 200. vecinos en una Parroquia. Aqui se encuentra una fuente de rara propriedad, que su agua mata qualquiera animal que la bebe, excepto ranas, y con ella no se cuece carne ni legumbres. Poblóla el Rey D. Dionís y su castillo año 1298.

Villa de Fronteyra.

LA villa de Fronteyra yace en la comarca de Estremóz situada en un llano, con buenos muros y un castillo algo arruinado, que baña la ribera de Avís, abundante de los frutos precisos, pesca y ganados: tiene 800. vecinos y nobleza en una Parroquia, un Convento de Frayles, casa de Misericordia, Hospital y seis Ermitas: hace feria en 29. de Junio, y goza voto en Cortes.

Fundaronla los caballeros de Avis quando á esta, en un collado llamado Villa vieja, donde es-

ta-

taba una atalaya frontera contra Moros ; y de aqui le vino el nombre que tiene. Adelante por algunos inconvenientes se trasladó al permanente sitio por orden del Rey D. Dionís.

Villa de Cabeza de Vide.

QUatro leguas de Portalegre, comarca de Estremòz, yace la villa de Cabeza de Vide, puesta en un alto collado, fuerte por naturaleza y arte, con buen castillo, cercada de muros, en cierta ribera que la dá pan, vino, aceyte, frutas y hortalizas: tiene 600. vecinos en una Parroquia, casa de Misericordia, dos Hospitales, tres Ermitas, voto en Cortes, y por armas un castillo y al pie una parra. Sobre su fundacion y nombre solo hay noticias poco seguras; y asi las omitimos.

Villa de Alter de Chaon.

HAllase en la comarca de Portalegre, cercada de muros y fortaleza que hizo el Rey D. Pedro en un fertilisimo llano, la villa de Alter de Chaon, abundante de todos frutos, ganados, miel, pesca y mucha agua : tiene voto en Cortes, feria á 25. de Abril, y por armas un castillo, en una targeta las Reales quinas, y una fuente con dos flores de lis. Habitanla 700. vecinos en una Parroquia, un Convento de Franciscos, casa de Misericordia, Hospital y nueve Ermitas.

Despues de varios accidentes la pobló D. Alonso III. Lusitano, y cercana de aqui está *Alter Pedroso*, villa, que antiguamente era toda una, por su grandeza, con la referida.

BIBLIOTECA

Villa de Barbacena.

A Dos leguas de Elves y en su comarca está la villa de Barbacena con 140. vecinos en una Parroquia, tres Ermitas y buenos frutos. Poblóla sobre cierta alqueria Estevan Yañez, primer Canciller Mayor de Portugal, reynando D. Alonso III. año 1273. y el Rey Don Juan III. la dió el titulo de villa.

Villa de Sedá.

A Cia Elves, en la comarca de Ebora, está la villa de Sedá, cercada de muros y un castillo algo arruinado, orillas del rio Armiño, sobre donde tiene una famosa puente: es fertil de frutos, ganados y cazas: tiene dos fuentes de rara propriedad, una que cuece la carne, y otra tan fria que mata los peces que la echan: habitanla 200. vecinos en una Parroquia y seis Ermitas.

Su fundacion es antigua. Estaba dos leguas apartada de donde hoy está; siendo destruida por continuas guerras, los naturales que de aqui quedaron, se refugiaron donde hoy se descubre, y la poblaron. Fue conquistada de los Moros por sus comarcanos pueblos.

Villa de Penela.

D Istante quatro leguas de Coimbra, y en su comarca, en un alto y fuerte castillo está la villa de Penela: coge algun pan y demás frutos; tiene voto en Cortes y 600. vecinos.

Cimentóla D. Cisnando, señor de aquella ciudad, año 1080. fabricando su fortaleza. Viniendo

á

Digitized by Google

á poder de Moros, la restauró D. Alonso Henriquez año 1148. Arruinada sin memoria, la reedificó su hijo D. Sancho I. año 1187.

Villa de Tentugal.

ESTÁ dos leguas de Coimbra, y en su comarca la villa de Tentugal, no lexos del cristalino Mondego, en alegre llano: es fértil de todos frutos y ganados, con 300. vecinos y feria á 1. de Noviembre. Cerca de aquí está la prodigiosa fuente de *Cadima* en el sitio llamado *Fervenças*, que en solo un pie de hondura traga quanto le echan, aunque sean arboles y grandes animales.

Dió principio á su poblacion D. Cisnando, año 1080. Es cabeza de Condado, cuyo titulo dió el Rey D. Manuel á D. Rodrigo de Melo, y anda en los Marqueses de Ferreyra.

Villa de Penacova.

ESTÁ la villa de Penacova cerca de Coimbra y en su comarca no lexos del Mondego, donde poco arriba recibe al rio Alva, en cuyo parage se hallan granos de oro. Coge pan y demás frutos: es habitada de 200. vecinos en una Parroquia. No hay memoria de su fundacion, que es antiguisima: reedificóla el Rey D. Sancho I. Lusitano año de 1193.

Villa de Castañede.

TRES leguas de Coimbra, y comarca suya, está la villa de Castañede en un alegre llano, con alguna cosecha de pan, vino, cazas y copia

de perdices, adornada de un famoso palacio: tiene 400. vecinos en una Parroquia.

Fundóla Don Cisnando, Governador de esta Provincia, corriendo años 1080. Hallandose el Rey D. Pedro de Portugál en esta villa el de 1361. acompañado de fidalgos y nobleza, declaró ser su segunda y legitima esposa Doña Inés de Castro con juramento que hizo ante Escribano, havia siete años, á 1. de Enero, estando en la ciudad de Braganza, se velaron clandestinamente en presencia de D. Gil, Dean de la Guarda, el qual como testigo lo firmó, con los demás que alli lo fueron; y que desde entonces la havia tenido por su muger, aunque por temor de su padre el Rey D. Alonso el IV. no lo havia publicado. Es cabeza de Condado, cuyo titulo dió D. Alonso V. á D. Pedro de Meneses

Villa de Foz de Arouce.

DOS leguas de Miranda del Cuervo yace la villa de Foz, cognominada de Arouce, orillas del rio asi llamado. Tiene 120. vecinos en una Parroquia, que fue poblada por el sobredicho D. Cisnando, Governador de Coimbra, año 1080. que labró su castillo.

Villa de Miranda.

A Diez legnas mas arriba de Tomar, en la comarca de Coimbra está la villa de Miranda, cognominada *del Cuervo*, situada en un collado, ceñida del referido rio que le dá pesca: habitada de 250. vecinos en una Parroquia. Su origen primitivo fue por una pequeña aldehuela, que destruyó el Rey Moro Abenfatima Ohal años 1117. quan-

quando en este sitio dió la batalla á los Christianos: muriendo muchos quedó asolada, y permaneciendo desierta hasta 1136. la pobló el Rey D. Alonso Henriquez. Es cabeza de Condado, cuyo titulo dió el Rey D. Phelipe III. á Henrique de Sosa.

Villa de Gois.

CInco leguas de Coimbra y en su comarca está la villa de Gois, en un hondo valle, entre dos sierras que pocas veces la da el Sol en Hibierno, con que viene á ser fresca en Verano: bañala el rio Seyra, abasteciendola de pesca y los campos de algun pan y gustosas frutas. Tiene 200. vecinos en una Parroquia, y hermoso palacio de sus dueños. Fue poblada por un gran cavallero Asturiano, llamado *Don Anian de Eſtrada*, compañero del Conde D. Henrique, tronco ilustre de los Reyes Lusitanos; y como floreció dicho cavallero en heroycos hechos, reynando D. Alonso Henriquez su hijo, le dió esta tierra año 1170. que gozaron sus descendientes con apellido de Gois, donde fundó Basco Pirez Fariña, uno de ellos, grandioso mayorazgo, unido por casamiento á los Silveyras, Condes de Sortella: hoy permanece en Portugal esta ilustrisima familia.

Villa de Zarzedas.

YAce la villa de Zarcedas 12. leguas de Abrantes, en la comarca de Tomar, situada en lugar alto y fragoso, con su castillo: coge algun vino, cria de ganados y pan. Habitanla 400. vecinos en una Parroquia: poblóia Don Gil Sanchez, hijo ilegitimo del Rey Don Sancho I. de Portugal, año 1213. Es cabeza de Condado, cuyo

yo titulo dió el Rey Don Phelipe á Don Rodrigo Lobo de Silveya.

Villa de Ovidos.

EN la comarca de Leyria, cinco leguas distante, yace la villa de Ovidos, puesta en un lugar eminente, cercada de famosos muros, con inexpugnable fortaleza sobre una roca; fertilisima de pan, vino, frutas, cazas y pesca de una notable laguna, además de la que tiene del mar. Habitanla 1300. vecinos y nobleza en 4. Parroquias, un Convento de Capuchinos, casa de Misericordia y Hospital. Goza preeminencia de voto en Cortes.

Hacenla bien conocida los saludables baños que llaman *Caldas*, en cierto lugar de su nombre, tres leguas de alli, muy frequentados de varios enfermos, como lo experimentó el Rey D. Juan V. reynante, padre dignisimo de la Princesa de Asturias Doña Maria Barbara, en el año pasado de 1744. que los tomó, sin esperanza de vida, y logró su entero restablecimiento. La Reyna Doña Leonor, esposa del Rey D. Juan el II. fabricó la grandiosa hospederia para pobres, dotandola de grandiosas rentas año 1498. asistiendo en ella Medico, Boticario y otros ministros con mucho regalo y limpieza para tantos que ván á lograr el saludable beneficio de dichos baños.

Su fundacion por antiquada no consta, se presume de Turdulos Celtas. Conquistóla de Moros el Rey Don Alonso Enriquez año de 1148. que la pobló nuevamente. Despues la cercó grandemente D. Alonso, Conde de Boloña, quando se apoderó de Portugal contra el Rey D. Sancho su hermano, que permaneció fiel por su Rey. Adelan-

lante el Rey D. Dionís fabricó el sobervio castillo que tiene, y amplificó la villa, que ha servido de dote á muchas Reynas Portuguesas. Es cabeza de Condado, cuyo titulo dió el Rey D. Phelipe IV. á D. Vasco Mascareñas por grandes servicios.

Villa de Santa Christina.

DE la otra parte de Coimbra, á una legua de distancia, en las orillas del Mondego, está la villa de Santa Christina, abundante de pan, frutas, legumbres y pescado, con 80. vecinos en una Parroquia: poblóla el Rey Don Alonso III. Portugués año 1265.

Villa de Aveyro.

EN una espaciosa llanura, nueve leguas de Coimbra, tiene lucida planta la villa de Aveyro, en el remate de una ria, que en dos partes la divide, sobre donde atraviesa famosa puente, seguro puerto donde surgen diversas embarcaciones, y salen para Terranova, Peninsula Septentrionál, á las pesquerías de bacallaos, cargadas de sal que produce este parage en abundancia, ciñendola fuertes muros, con 9. puertas, fabrica del Infante D. Pedro señor suyo, hijo del Rey D. Juan el I. Es fertilisima de pan, vino, frutas, legumbres, hortalizas, aves, diversidad de cazas, célebres pescados lenguados, de que hacen escabeches, y de vistosas fuentes.

Es habitada de 2y. vecinos, mucha nobleza, en quatro Parroquias, casa de Misericordia, grandioso Hospital, tres Conventos de Frayles, y uno de Monjas Dominicas, sepulcro de la Infanta Doña Juana, hija del Rey D. Alonso V. Religio-

giosa en èl, donde falleció con reputacion de santa año 1490. Hace por armas enmedio de un escudo las Reales quinas Portuguesas, al lado derecho una aguila, tendidas las alas entre dos medias Lunas doradas; y al izquierdo una esphera, insignia del Rey D. Manuel. Goza prerrogativa de voto en Cortes: tiene feria á 25. de Marzo y mercado Martes y Sabado de cada semana.

Sobre su fundacion hay opiniones, unos dicen ser de Griegos, otros de Celtas Turdulos, nombrandola *Labara*, vulgarizado Aveyro. Despues por los años de 1224. se amplificó por tres cavalleros, y se dividió en D. Abrill Pirez y su hermana Doña Alpara; y la otra mitad en D. Pedro Rodriguez Girón. Corriendo tiempos vino toda á Estevan Yañez, Cancelario, y muy privado del Rey D. Alonso III. Es cabeza de Ducado, cuyo titulo dió el Rey D. Juan el III. á D. Juan de Lencastre, hijo de D. Jorge, no legitimo del Rey D. Juan II. Hoy anda en los segundos de la casa de los Duques de Arcos de Castilla.

Villa de Ceyra.

DOS leguas de Coimbra, en las orillas del Mondego está la villa de Ceyra: produce algun aceyte, vino, frutas y pan, con 80. vecinos en una Parroquia y un Convento de Bernardos. Fue poblada por el Rey D. Alonso Henriquez año 1180. con buenos privilegios.

Villa de Monte-Mayor.

MOnte-Mayor, que para distinguirse del otro llaman *el Viejo*, yace en alegre altura, cinco leguas de Coimbra, con fuerte castillo, no le-

lexos del rio Mondego. Es villa abundantisima de pan, vino, pesca, aves, cazas, ganados, frutas, legumbres, preciado lino en deleytables huertas. Tiene mil vecinos y nobleza en cinco Parroquias, Convento de Religiosos, otro de Monjas, casa de Misericordia, y grandioso Hospital, fabrica del Rey D. Manuel. Goza voto en Cortes y feria en 8. de Setiembre. Es cabeza de Corregimiento trasladado de Aveyro. Conquistóla de Moros el Rey Ramiro I. de Leon año de 848.

Siendo Gobernador de esta villa Juan Abad de Lorbán, persona virtuosa y exemplar, sufriendo el cerco que le puso Abderramen, Rey de Cordova, con su Capitan Zulema, viniendo al ultimo trance los cercados, degollaron temerariamente á sus mugeres y niños, teniendolo á menos que el que perdieran la Fé: luego ellos, con arrebatado impetu, casi desesperados, salieron del pueblo y dieron sobre los Moros, á quienes derrotaron en breve, haviendo quien diga pasaron los muertos y ahogados en Mondego de 70y. A vista de tan impensado triumpho, lloraban despues lastimosamente el horrendo espectaculo de sus amadas prendas. Pero Dios benigno y misericordioso, atendiendo, no al zelo desatento, sino á la aflicion y sincero fin de la religiosidad de animo, dicen les bolvió el vitál aliento á los frios cadaveres inocentes, dexando sus gargantas señaladas con una linea encarnada, en testimonio de tan milagroso portento. Despues de algun tiempo bolvieron los Saracenos á dominar esta villa, hasta que la conquistó el Rey D. Fernando I. *el Magno* quando á Coimbra, y la arrasó para que no fuera asylo de semejante canalla; permaneciendo asi hasta que el Conde Don Ramón, yerno del Rey Don Alonso el VI. antes de darse en dote Portugál á D.

Henrique, la pobló en compañia de D. Cisnando referido, año 1088. Adelante D. Sancho I. Lusitano se la dió á su hija Doña Teresa, Reyna despues de Leon, esposa de Don Alonso X. con cuyas rentas reduxo el Convento de Lorbán de Monges Benitos en Cistercienses Religiosas; donde ella lo fue, y está sepultada.

Villa de Feyra.

EN las orillas de cierto rio, cinco leguas de Porto; está la villa de Feyra, puesta en un valle, con un fuerte castillo, vistoso palacio de sus dueños; abundante de cazas, pesca, frutas y algun pan. Tiene 150. vecinos en una Parroquia y un Convento de Frayles. Fue poblada años 990. de Christo por dos ilustres caballeros Men Gutierrez y Conde Men Lucidio, llegados á la sangre de los Reyes Leoneses, de donde se llamaron Infanzones antiguos de Santa Maria, como se apellidó esta tierra, segun queda referido en Porto. Es cabeza de Condado, cuyo titulo dió el Rey Don Alonso V. á D. Rodrigo Vaz Pereyra.

Villa de Arrifana de Sousa.

YAce cinco leguas de Porto la villa de Arrifana de Sousa, en lugar eminente que va declinando á lo baxo, la que circundan tres rios *Sousa*, *Mezia* y *Cavalum*, que la abastecen de sobrada pesca. Es fértil de aceyte, frutas, hortalizas y algun pan; con 400. vecinos en una Parroquia, siete Ermitas, casa de Misericordia y un Hospital. Hace feria á 11. de Noviembre, y otra por Pasqua de Espiritu Santo; y por armas en escudo una Cruz de la Orden de Christo entre dos espadas, y

al

al timbre una aguila. Poblóla Don Fayán Suarez, descendiente de los Godos, años 850. quedando progenitor de los Sousas, ilustre familia de este Reyno.

Villa de Neyva.

PUesta en la comarca de Viana Foz de Lima, una legua de Barcelos, tiene sitio la villa de Neyva, en un espacioso llano, á orillas del rio de su nombre: coge algun pan, vino, frutas, pescado, cazas y ganado; con 150. vecinos en una Parroquia. Es cabeza de Condado, merced concedida del Rey D. Fernando á D. Gonzalo Tello de Meneses, que despues se incorporó á la casa de Braganza y finalmente á la Corona.

Villa de Zurara.

QUatro leguas de Porto, en las riveras del rio Ave está situada la villa de Zurara, fértil de pescado, cazas y ganados, con 200. vecinos en una Parroquia, y cerca un Convento de Frayles. Fue poblada por el Conde D. Henrique año 1111. con buenos fueros.

Villanueva.

PUesta en frente de Porto, con la division que hace el Duero, en sitio algo levantado, se halla Villanueva, comunicandose ambas con barcos, como si fuese su arrabal. Es abastecida de todos mantenimientos, y el mayor trato de mercancias: con 800. vecinos en una Parroquia, un Convento de Frayles, y otro de Monjas. Fundóla D. Alonso III. de Portugal año 1255. con grandes

fueros; y aumentóla el Rey D. Dionís en 1288.

Villa de Prado.

DOS leguas de Braga, en la comarca de Viana, en un espacioso llano está la villa de Prado, junto á los rios Home y Cabado: coge algun pan, vino, ganado y caza. Tiene 200. vecinos en una Parroquia. Aqui se labra cantidad de vasijas negras finas, de que se provee toda la tierra entre Duero y Miño. Fundóla el Rey D. Alonso III. Lusitano años 1260. Es cabeza de Condado, cuyo título dió D. Juan III. á D. Pedro de Sousa.

Villa de Guimaraens.

ESTá la insigne villa de Guimaraens, primitiva Corte que fue de los Reyes Lusitanos, y patria del insigne y no bastante ponderado Don Alonso Henriquez, distante de la ciudad de Braga 3. leguas, en una cuesta, ceñida de murallas, fabricadas por el Rey D. Dionis, con fuerte castillo torreado, ocho puertas, suntuoso palacio y edificios tan bellos, que no se pueden ponderar sin verlos. Abunda de pan, vino, frutas, cazas, aves, ganados y hermosas fuentes. Labran precioso lienzo y finisimo hilo apetecido de todas las Naciones de Europa, pues importan los derechos de aduanas 8g. ducados. Habitanla 1780. vecinos y mucha nobleza en quatro Parroquias, una Colegiata, dos Conventos de Frayles, uno de Monjas, alli cerca otro de Geronymos, casa de Misericordia, y buen Hospital. Goza por armas la imagen de la Virgen Maria, con el Niño Jesus sobre el brazo, con un ramo de oliva en la mano. Tiene voto en Cortes y es cabeza de Corregimiento, con

con jurisdicion de dos villas, 8. concejos ó lugares, siete coutos y dos honras, que son *aldéas* en nuestra lengua. Corriendo varios sucesos se arruinó, y en su campo fundó Doña Muma, Condesa, viuda de D. Hermenegildo Gonzalez, un Convento año de 929. donde se entrò Religiosas; y para defensa de Moros labró un castillo, en el qual se fue poblando este sitio. Dióla en dote el Rey D. Alonso VI. al Conde D. Henrique, y asentó Corte en ella, amplificandola mucho su hijo el Rey D. Alonso Henriquez, labrando dicha Colegiata con advocacion de *Santa Maria de Olivera*. Se han celebrado en ella muchas Cortes, y ha procreado famosos hombres en letras y armas: en particular quieren fuese de aqui natural el Papa S. Dámaso, lo que disputan largamente el Arzobispo D. Rodrigo de Acuña, y Gaspar Estazo; otros que de Madrid.

Villa de Conde.

CAminando desde el Norte á la maritima costa del Duero ácia Viana, está la villa de Conde, puerto donde pone limite á su rápido curso el rio Ave en el Oceano, con fortaleza bien artillada, abundante de pescado y frutas: habitada de 600. vecinos en una Parroquia, un Convento de Frayles, y otro de Monjas, todos Franciscos. Tiene voto en Cortes. Fundóla el Rey D. Sancho I. Lusitano años 1200. que la dió á D. Martin Sanchez, su hijo fuera de matrimonio.

Villa de Viana.

LA famosa villa de Viana, que llaman de Póz de Lima, por estár plantada en las corrientes y desaguaderos de este rio, á seis leguas de Braga; es puerto marítimo capáz de muchas embarcaciones, ceñida de fuertes muros y castillo, suntuosos edificios y magníficos Templos; rica de tratos y mercancías; fertil de pescado y demás frutos. Es cabeza de Corregimiento, que alcanza seis villas, otros tantos concejos y tres juzgados. Tiene preeminencia de voto en Cortes, y 39. vecinos, gente algo inquieta. Su Parroquia es Colegiata, que instituyó D. Justo Valdino, Obispo de Ceuta, año 1490. Tres Conventos de Frayles, uno de Monjas, casa de Misericordia y buen Hospital.

Su fundacion es antigua. Arruinada, la pobló nuevamente el Rey D. Alonso III. de Portugal año 1260. Gozó Silla Obispal, hasta el año de 610. que se unió á la de Tuy, y hoy lo está al Arzobispado de Braga.

Villa de Caminha.

TRes leguas de Viana, en su comarca está la villa de Caminha, en la costa del mar, orillas del Miño que bate los torreados muros, abundante de pescado y frutas, tiene 500. vecinos en una Parroquia, un Convento de Frayles, casa de Misericordia, buen Hospital y voto en Cortes.

Fue fundada por D. Alonso III. Rey Lusitano, años 1265. Dió titulo de Conde de ella el Rey D. Alonso V. á D. Pedro Alvarez de Soto-Mayor; despues el Rey Phelipe III. de Duque

que á D. Miguél de Meneses y Marqueses de Villa-Real, y está incorporada en esta casa.

Villanueva de Cervera.

EN los raudales del Miño, comarca de Viana, Frontera de Galicia, dos leguas al Oriente de Camiña, se halla Villanueva de Cervera, adornada de hermosa fortaleza, fértil de frutas, pesca y razonable de pan y vino: tiene 150. vecinos y nobleza en una Parroquia, y voto en Cortes.

Fundóla el Rey D. Dionís año 1300. en forma de un castillo con murallas de tierra, llamandola *Cervaria*, de donde se deriva el apellido permanente. Es cabeza de Vizcondado, cuyo titulo dió el Rey D. Alonso V. á D. Leonél de Lima, que replicó la villa, porque tenia privilegios de diferentes Reyes para no salir de la Corona. Ultimamente Phelipe IV. otorgó preeminencias de Conde á D. Manuel de Lima, su Vizconde.

Villa de Valencia.

LA villa de Valencia, llamada de Miño por estár puesta en sus margenes frontero á Tuy, raya de Galicia, comarca de Viana, que la ciñen doblados muros, es fertil de pescado, algun pan y vino: goza preeminencia de voto en Cortes: tiene 250. vecinos en una Parroquia Colegiata de San Sebastián, un Convento de Monjas, y cerca de ella otro de Monges Benitos.

Estando arruinada, la pobló nuevamente el Rey D. Sancho I. de Portugal año 1200. fue arrasada por Leoneses, y la reedificó el Rey D. Alonso III.

III. año 1262. mudandole el nombre de *Contrasta*, que tenia, en *Valencia*, y levantó sus murallas. Quedó despues en varios Señores, y recayó en la casa de los Marqueses de Villa-Real: es cabeza de su estado entre el Duero y Miño, donde tienen Tribunal de Oidor y Justicias, y tambien Audiencia Eclesiastica, con treinta y dos Iglesias de visita.

Villa de Monzon.

MAS adelante dos leguas de Valencia, junto al rio Miño, está la leal villa de Monzon, asi llamada por sus grandes privilegios, comarca de Viana, ceñida de duplicados muros y fuerte castillo: produce algun pan, pero muchos vinos olorosos, ganados, cazas, pesca y frutas: tiene 400. vecinos y mucha nobleza en una Parroquia, un Colegio de la Compañia, dos Conventos de Monjas, Casa de Misericordia, voto en Cortes, y por armas en escudo una muger sobre la muralla, con dos panes cerca de sí y esta letra, *Deu la deu, Dios lo ha dado.* Tomólas porque D. Pedro Sarmiento, Adelantado de Galicia, la sitió estrechamente en las guerras de D. Henrique II. de Castilla contra D. Fernando de Portugal, quando una astuta muger, no obstante la necesidad de los cercados, arrojaba desde el muro el pan, andando este muy escaso en la plaza, con lo qual admirados los combatientes levantaron el sitio, juzgando se hallaban sobrados los mantenimientos.

Fue fundada por el Rey Don Alonso III. de Portugal año 1261. y su hijo D. Dionís la aumentó y cercó de murallas y castillo; D. Juan el II. la añadió otra cerca de barba cana ó falsa braga, poniendo en la puerta el pelicano de la divi-

visa de sus armas. Es cabeza de Condado, que dió D. Phelipe IV. á D. Rodrigo Lobo, General de la armada Portuguesa.

Villa de Melgazo.

TRes leguas ácia Oriente de la de Monzón, comarca de Viana, raya de Galicia, está la villa de Melgazo, cercada de buenas murallas y fuerte castillo, que baña el rio Miño, proveyendola de pesca, y fertilizando sus campos, produce pan, ganados, frutas y caza: tiene 100. vecinos en una Parroquia y voto en Cortes. Fundóla el Rey D. Alonso Henriquez años 1170. con ilustre fortaleza: despues el Rey Don Alonso III. le añadió 350. moradores mas, con grandes privilegios.

Villa de Ponte de Lima.

LA villa de Ponte de Lima es una de las famosas de este Reyno, puesta en las margenes del rio Lima (llamado de los Latinos *Limia* y de los Griegos *Lethe*, ó rio del *Olvido*), con un suntuoso puente, de donde le provino el nombre: está adornada de vistoso palacio y cercada de muros: es fertil de pan, vinó y demás frutos, huertas y jardines: tiene 500. vecinos y nobleza en una Parroquia, un Convende Franciscos, casa de Misericordia, Hospital y voto en Cortes. Es cabeza de Corregimiento con jurisdicion de tres villas y quince pueblos. La pobló nuevamente la Reyna Doña Teresa en compañia de D. Alonso Henriquez su hijo, año 1125. Quedó arruinada de las guerras, hasta que la reedificó y labró la magnifica puente referida el Rey D. Pedro Lusitano, año 1360.

Villa de Barcelos.

NO lexos de la antecedente, ácia Occidente, comarca de Viana, està la villa de Barcelos, junto al rio Cavado, con hermosa puente y buena muralla, que fabricó D. Alonso V. Abunda de pan y demás mantenimientos: tiene 400. vecinos en una Parroquia Colegiata, casa de Misericordia, un Hospital, y voto en Cortes. Celario cree que es la *Cæliobriga* de Ptolemeo. Tuvo varios Señores con titulo de Condado, hasta que el Rey D. Sebastian la levantó á Ducado, merced concedida á los primogenitos de la casa de Braganza: hoy está incorporada á la Corona Real.

Villa de Amarante.

SEIS leguas de Guimaraens y en su comarca está la villa de Amarante, en las riberas de Tamaga, pasando Locia por medio, que la baña y riega sus campos: coge razonable pan, vino y demás frutos, y en ella se texen apreciados lienzos: tiene 500. vecinos en una Parroquia, un Convento de Dominicos, otro de Monjas Franciscas, casa de Misericordia, Hospital, y voto en Cortes. Su origen es antiguo. Arruinada del tiempo, labró en el campo una Ermita San Gonzalo, natural de Tagilde, años 1250. inculto alvergue de su penitente vida, donde murió año 1259. quedó depositado en ella, resplandeciendo con infinitos milagros, y á esta devocion se fue poblando el sitio. Hoy se venera su cuerpo en el Convento de Santo Domingo, cuya regla profesó. Hay una celebrada puente, que el Santo hizo labrar de las limosnas que le daban, para comodidad de los pasageros.

Ri-

Villa-Nueva.

EN las riberas del rio Ave, dos leguas de Braga, está Villa-Nueva llamada de *Sande*, apacible y muy fertil de frutas, bellas aguas, algun pan y vino, con 100. vecinos en una Parroquia y Abadia de 300. ducados. Poblóla el Rey D. Sancho I. de Portugal año 1202. concediendola grandes fueros y privilegios.

Villa de Chaves.

EN las orillas de Tamaga con hermosa puente, dos leguas de la raya de Galicia, ácia Monte-Rey, comarca de torre de Moncorvo, está la villa de Chaves, ceñida de buena muralla, con quatro puertas, abundante de pan, vino, ganados, frutas y demás mantenimientos: tiene 500. vecinos en una Parroquia Colegiata, un Convento de Franciscos alli cerca, casa de Misericordia, y buen Hospital: asimismo tiene voto en Cortes y Tribunal de Vicario General puesto por el Arzobispo de Braga. Se vé cerca de ella una prodigiosa laguna de las mismas calidades, que la referida de la sierra de Estrella.

El origen de esta villa fue de Romanos años 78. del Redentor, quando fabricaron su puente, acabada por Trajano: llamóse *Aquæ Flaviæ*, en cuyo tiempo fue opulenta ciudad. Arruinada por las guerras de *Remismundo* y *Fumario* sobre qual havia de quedar Rey Suevo, y este ultimo la arrasó. En tiempo de los Moros fue levantada por ellos, y la conquistó el Rey D. Alonso *el Catholico* año 742. que reedificó nuevamente: bolvióse á perder, y la restauraron en tiempo de D. Alon-

so Henriquez dos hermanos caballeros Portugueses, llamados *Garci Lopez* y *Ruy Lopez*, á quienes les entregaron los Moros las llaves, y tomaron este apellido, de donde descienden los de esta ilustre familia, por cuya memoria parece un letrero en la Iglesia con estos antiguos versos:

Dois hirmanos con has quinas
Sen Rey gañaran á Chaves,
Donde en Rojo cristalinas
Lles foy dado por insignias
En seu escudo cinco Chaves.

Ultimamente el Rey Don Dionís la amplificó mucho, y reparó sus muros.

Villa de Torre de Moncorvo.

EN un espacioso valle, faldas de una sierra, en la raya Castellana, á una legua del rio Sabor, está la villa de Torre de Moncorvo: son fertiles sus campos de todos frutos, ganados, lino y cañamo: tiene 400. vecinos en una Parroquia, un Convento de Frayles, casa de Misericordia, Hospital, vóto en Cortes, y por armas una plateada torre entre dos cuervos que aluden á su nombre. Es cabeza de Corregimiento, que alcanza 9. villas y 13. concejos: en ella hay tribunal de Vicario General por el Arzobispo de Braga.

Fundola el Rey D. Fernando I. de Castilla llamado *el Magno*, año 1040. nombrandola *Santa Cruz*, en diferente sitio, y por la muchedumbre de hormigas, obligó á desampararle. En tiempo de Don Alonso II. de Portugal, año 1216. mudó esta poblacion al monte de Corvo; despues

el

el Rey Don Dionís la famosa torre, de que le dió el apellido de Moncorvo.

Villa de Celorico.

EN medio de las seis leguas de sierra de Estrella, que los antiguos llamaron Monte Herminio, (celebrada patria del famoso Viriato) ácia la ciudad de la Guarda, yace la villa de Celorico, cognominada de la *Beyra*, en eminente sitio, cerca del rio Mondego que la abastece de regalada pesca, sobre quien tiene dos puentes, una de madera y otra de piedra, suntuosa fabrica del Rey Don Manuel, entre fecundas viñas, buenos olivares, hermosos frutales, hortalizas, cazas, ganados, aves y razonable cosecha de pan, produciendo medicinales hierbas: tiene 300. vecinos divididos en tres Parroquias, la una Colegiata, casa de misericordia, buen Hospital, doce Ermitas, y ocho fuentes, una de ellas llamada *pipa*, muy salutifera. Alcanza su jurisdicion 30. lugares, pasando algunos de 150. vecinos.

A esta parece que debe reducirse la *Cæliobriga* de Ptolemeo, capital de los *Cælerinos*, que pone sobre el Duero, y Plinio en el Convento de Braga. Usa por armas sobre un castillo una aguila, y en sus uñas una trucha, media Luna y cinco Estrellas. Alude esto al prodigio, que defendiendose contra un cerco puesto por el Conde de Boloña D. Alonso, hermano del Rey D. Sancho II. año 1246. que se havia alzado con el Reyno, estando á su devocion todo él, excepto esta villa, Ovidos y Coimbra que se mantuvieron leales á su legitimo Rey, en cuyo conflicto, al dexarse vér el dia pasó una aguila, y dexando caer una trucha fresca en medio de los cercados, tomandola

el

el valeroso Capitan que la defendia Fernan Rodriguez Pacheco, con maravillosa prudencia y maxima militar la empanó, buscando la harina á costa del mayor trabajo, y la regaló al Conde, mandando á un hijo suyo la llevase con esta embaxada: *No culpeis la resistencia mia, por sustentar la voz del Rey D. Sancho vuestro hermano, que mercedes recibidas, obligacion y omenage me descargan; y tengo determinado perseverar en defensa hasta expreso mandato suyo: queriendo insistir, podeis hacerlo, pues la villa está guarnecida de buenos caballeros que teneis experimentados, y provéida de mantenimientos, como asegura ese regalo: estimaré lo acepteis, atendiendo á lo poco que puede ofreceros un cercado.*

El Conde quedó sorprehendido, quando discurria se hallaban en una total miseria, y consentido en que estaba socorrida la plaza, absorto mandó levantar el sitio, de que le quedó este tan memorable caso á sus armas. Un descendiente del referido Fernan Rodriguez Pacheco, caballero ilustre y principal, pasó á Castilla, y sirviendo con su acostumbrada fidelidad á sus Reyes, logró singulares favores, dando principio á las esclarecidas casas de Escalona, Osuna y Villena con estos titulos y los de Cerralvo y Puebla de Montalvan, con otros muchos que de ellos se derivan; cuyo origen genealogico viene de *Vivio Pacieco*, Romano, floreciente varon en Andalucía años 92. antes de la humana Redencion, y de *Lucio Junio Pacieco*. Pruebanlo las armas de la casa de los Pachecos, en escudo de plata dos calderas negras, vandas de oro y roxo, en las asas quatro serpientes con las lenguas coloradas, y este mot e.

Es-

Estas calderas gravadas,
De oro y plata mixto,
Se vieron aqui fixadas
Antes de la venida de Christo.

Finalmente ha tenido varios señores en el transcurso del tiempo, y ha quedado hoy en la casa de Silva, Conde de Portalegre. Ha procreado señalados hombres en letras y santidad: tambien fue de aqui Rodrigo Mendez de Silva, Historiador de los afamados de España.

Villa de Troncoso.

TRes leguas de la antecedente se halla la villa de Troncoso, ceñida de murallas y castillo, con cinco puertas: tiene 300. vecinos divididos en 6. Parroquias, un Convento de Frayles, otro de Monjas, casa de Misericordia, buen Hospital, voto en Cortes, feria en 24. de Agosto, y mercado Jueves de cada semana; usa por armas un escudo, en él su castillo y una aguila: es abundante de pan, vino y demás frutos precisos y de ganados.

Su fundacion es antigua. Floreció opulenta año de 930. del Nacimiento de Christo; pues consta que Doña Flamula su señora, sobrina de Doña Muma, que se expresó en la villa de Guimaraens, entrandose Religiosa, la vendió y repartió á pobres. Conquistóla de Moros el Magno Rey Don Fernando I. de Castilla año 1038. adelante el de 1131. vino sobre ella Albocazán, Rey de Badajóz, que la huviera tomado, si el invencible Rey D. Henriquez no la huviera socorrido por dos veces de los repetidos asedios, que le hizo hasta el de 1155. mal-

maltratandola mucho, y la reparó este gran Principe.

Aqui se vieron juntos los Reyes D. Alonso X. de Leon, y su suegro D. Sancho I. Lusitano, conviniendose en el divorcio pronunciado por el Summo Pontifice á cerca del matrimonio con Doña Teresa, año 1282. Se desposó en S. Bartholomé el Viejo (Ermita permanente de esta villa) el Rey D. Dionís con la esclarecida Aragonesa Santa Isabél. Gozó titulo de Ducado, que concedió el Rey D. Juan el III. á su hermano el Infante D. Fernando, año 1653.

Villa de Melo.

LA villa de Melo se halla á una legua de Liñares, solar de esta ilustre familia en Portugal, situada á las faldas de sierra Estrella entre dos frescas riveras, que la dan mucha fruta y caza. Tiene 250. vecinos en una Parroquia, casa de Misericordia y cerca un Convento de Religiosas Franciscas. Su origen fue años de Christo 1191. por el nobilisimo caballero Lusitano D. Suero, nieto de Don Pedro Firmaris, acompañando á Ricardo, Rey de Inglaterra, á la conquista de la tierra Santa; y despues de la expugnacion de Chypre, pasaron á Jerusalén, y dandole un asalto á la parte de un muro, que llamaban *Melo* (de que hace mencion la Sagrada Escritura en el Palypomenon *lib.* 2. *cap.* 32.) y conseguido feliz suceso, adquirió el apellido de *Melo*. Este pues bolviendo á Portugál, hallandó sitio acomodado, labró una quinta ó casa de recreo, imponiendola su nombre año 1204. reynando D. Sancho I. Fue Alferez mayor del Rey D. Alonso II. Procreó á D. Mén Suarez Melo. Concedió el Rey

Rey D. Fernando jurisdicion de ella á Martin Alonso de Melo, Rico-hombre; y Ruy de Melo su nieto, Almirante de esta Corona, alcanzó del Rey D. Alonso V. la diese titulo de Villa, que posee esta gran casa.

Otras diferentes Villas.

M*Arialva*, villa à tres leguas de Troncoso, está en lugar eminente, cercada de murallas, con quatro puertas y un castillo: abundante de pan, vino, caza y ganados. Habitanla 200. vecinos en dos Parroquias, y á media legua un Convento de Religiosos Franciscos. Hace por armas las de Portugal. Conquistóla de Moros Fernando *el Magno* Castellano año de 1038. llamandose por los Arabes *Malva*, vulgarizado en el presente que tiene. Goza titulo de Condado, y anduvo en personas Reales. La posee la casa de Coytiños, Marqueses de Marialva.

Sarrancelle, villa á quatro leguas de Troncoso, plantada en un alto, cercada de muros y castillo, orillas del rio Tabora, tiene 250. vecinos en una Parroquia.

Liñares, villa que se halla dos leguas de Celorico en un aspero collado, faldas de sierra Estrella, con castillo, y abundante de frutas, castaña, caza, ganado y algun pan. Habitanla 300. vecinos en una Parroquia, casa de Misericordia y buen Hospital. Tiene por armas en escudo media Luna y cinco Estrellas. Gozó Silla Obispal en tiempo de la Gotica Monarquia. Hallandola arruinada el Rey D. Alonso Henriquez la mandó poblar año 1169. Levantóla á Condado el Rey D. Juan III. merced hecha á D. Antonio de Noroña, hijo del primer Marqués de Villa-Real.

Fulgosiño, villa una legua de Melo, en lo encumbrado de sierra Estrella, se halla regada de un arroyo, abundante de castaña, caza, ganado y mucho carbon, con 80. vecinos en una Parroquia. Fundóla el Rey Don Sancho I. Lusitano año 1188.

La villa de *Govea* dista una legua de Melo, puesta en un collado, faldas de sierra Estrella, con razonables frutos. Habitanla 300. vecinos en dos Parroquias, casa de Misericordia y Hospital. Tiene feria por la Pasqua de Espiritu Santo, y por armas en escudo las de sus dueños Silvas, un leon plateado y al timbre el mismo leon. Conquistóla de Moros Fernando I. *el Magno* año 1038.

La villa de *Seya* está en un alto al pie de la sierra de Estrella, cubiertas de nieve todo el año sus asperas extremidades; en cuya cumbre yace una grande y portentosa laguna, que quando hay tempestad en el mar, ó rebuelve el tiempo, brama, oyendose de muchas leguas; afirmando varios escritores, y sus vecinos haverse encontrado en ella pedazos de navios, de que se evidencia tiene comunicacion con el mar, y ella logra dulces aguas que beben los muchos ganados que apacientan sus campos. Tiene la villa 200. vecinos en una Parroquia, casa de Misericordia y buen Hospital. Conquistóla de Moros *el Magno* Alexandro de España Fernando I. Rey de Castilla, año 1038.

Boucela, villa tres leguas de Viseo, está en un llano, entre Bouga y Cela, rios que la dán nombre y pesca, fertil de fruta y algun vino, y 200. vecinos en una Parroquia. Hacenla conocida unos salutiferos baños que cerca tiene, en la corriente de Bouga, donde se curó el Rey D. Alonso Henriquez de la pierna quebrada en el cerco de Ba-

da-

dajóz año de 1168. Fue poblada por Alafun Moro año de 1040.

San Pedro de Sul, villa tres leguas de Viseo, orillas del rio Bouga, tiene 200. vecinos en una Parroquia. Fue poblada por el sobredicho Moro año 1040.

La villa de *Trapa* está 4. leguas de Viseo, sitio aspero, con abundancia de caza, 70. vecinos en una Parroquia. Fue poblada por el Moro referido.

Ferreyra, villa que está quatro leguas de Viseo en un collado, no lexos del rio Bouga, fertil de pescado y caza, con 80. vecinos en una Parroquia. Fue poblada por la Reyna Doña Teresa, madre de D. Alonso Henriquez, año 1126. Es cabeza de Marquesado, que dió el Rey Don Manuel á D. Rodrigo Melo.

Villa-Flor, famosa en la Provincia de Tras-os Montes, murada con cinco puertas, en un valle detrás de una sierra. Rieganla cinco fuentes que bañan deliciosos jardines y amenas huertas, en ellas una muy afamada. Es abundantisima de todos frutos, caza y ganados. La habitan 400. vecinos en una Parroquia, que es Abadia, casa de Misericordia, buen Hospital, y cinco Ermitas; haciendo célebre mercado á 15. de cada mes. Fundóla el Rey D. Dionis año 1286. con el nombre de *Flor*, que lo es justamente de toda su comarca; y tiene por armas una flor de lis.

San Juan de Pesqueyra, villa que está en el llano de una eminencia, á media legua del Duero, y su terreno es fertil de todos frutos, cazas y ganados, bellas aguas en nativas fuentes; tiene 500. vecinos en 4. Parroquias, un Convento de Frayles, casa de Misericordia y rico Hospital. Fue poblada por el Rey D. Alonso III. de Leon,

años 900. Quedó desierta y arruinada, y la reedificó el Conde D. Henrique, padre del primero Rey Lusitano, año 1110. Es cabeza de Condado, cuyo titulo dió el Rey Don Phelipe III. á Luis Alvarez de Tavora.

La villa de *Britiande* yace á una legua de Lamego, situada en un llano, rodeada de fructiferos arboles, abundante de vino, ganados, cazas, castañas y poco pan. Tiene 200. vecinos en una Parroquia. Fundóla D. Egas Munis, gran valido del Rey D. Alonso Henriquez, año 1102.

La villa de *Frexo de Espadacinta* yace en la Castellana raya, á media legua del rio Duero, en un collado: coge algun pan, aceyte, ganado, miel y pesca. Habitada de 400. vecinos. Se labran finas telas de cedazos, estimadas de muchas partes. Hace por armas un fresno verde, del tronco pende una espada, aludiendo al nombre. Fue poblada por el Rey Don Dionís año 1310. levantando su castillo.

Alfandega, villa á quatro leguas de Torre Moncorvo, en lugar eminente, abundante de ganados y cazas, con 250. vecinos en una Parroquia: poblóla el Rey D. Dionís á los años 1310.

Mirandela, villa que está nueve leguas de Braganza, á orillas del rio, tiene una puente famosa de 20. ojos: ciñenla buenos muros con tres puertas en un llano. Tiene 250. vecinos en una Parroquia, tres Ermitas, casa de Misericordia, y un Hospital. Fundóla el Rey D. Dionís año 1310.

La villa de *Murza* dista cinco leguas de Villa-Real, en llano cerca de cierto rio que le dá pesca, con 300. vecinos en una Parroquia y Convento de Monjas: poblóla el Rey D. Sancho II. de Portugal año de 1244.

Villa de *Ermelo* está tres leguas de Villa-Real, en

en una sierra fertil de fruta, miel, ganados, algun pan; con 150. vecinos y su Parroquia: poblóla el Rey D. Sancho I. de Portugal año 1195.

Viñais, villa á 4. leguas de Braganza, en un collado, cercada de muros que baña cierto rio; habitada de 300. vecinos en dos Parroquias y un Convento de Monjas: poblóla el Rey D. Alonso III. Lusitano año 1262.

Abreyro se halla á 3. leguas de Villa-Flor, cerca del rio Tua, en un sitio alto, con 120. vecinos: poblóla D. Sancho II. Lusitano año de 1225.

Namam de Monforte, villa que se halla en un alto, bañandola los rios Duero y Tea, tiene 120. vecinos: poblóla Fernando Mendez año 1130.

Idaña la Nueva, villa nombrada asi para diferenciarla de la vieja, ciudad que le cae cerca, yá referida, está 5. leguas de Castelo Branco en un collado, muy abundante de pan, vino, aceyte, cazas y ganados en dilatadas dehesas. Habitanla 800. vecinos en una Parroquia y un Convento de Religiosos Franciscos. Tiene por armas en escudo una esphera, insignia del Rey D. Manuel, por ser su fundador, quando D. Galdin Paez años 1181. levantó el famoso castillo permanente. Luego que se rindió Monsanto saquearon á esta villa las tropas Castellanas, donde encontraron un rico botin, asi de bastimentos, ganados, cantidad de azucar, y las tropas hicieron rica feria en sus campos año de 1704. por el Marqués de Villadarias.

Villa-Real yace entre dos rios llamados Corgo y Rivera en una vistosa llanura á 4. leguas de Lamego, cercada de murallas con tres torres, lo que llaman Villa vieja, con vistosas salidas, y muy abundante de todos frutos: tiene 1800. vecinos

cinos y mucha nobleza divididos en dos Parroquias, dos Conventos de Frayles y uno de Monjas, casa de Misericordia y rico Hospital: es cabeza de Corregimiento, con 3. villas y 20 concejos: goza voto en Cortes, y tiene tribunal general por el Arzobispo de Braga. Fundòla el Rey D. Dionís años 1389. de donde le vino el nombre de Villa-Real.

Alijó, villa distante 4. leguas de la antecedente, en lugar eminente, es fertil de castaña, con 150. vecinos en una Parroquia: poblóla el Rey D. Sancho II. año 1225.

Castelo Millor distante 4. leguas de Piñel, situada en un llano, cercada de muros y castillo, es habitada de 100. vecinos en una Parroquia. Dió titulo de Conde de ella el Rey D. Phelipe III. á Ruy Mendez de Vasconcelos.

Villa-Mayor distante 6. leguas de Piñel, en lugar alto con un castillo, tiene 100. vecinos en una Parroquia: fue poblada por el Rey D. Dionís, levantò la fortaleza en el año 1296.

Castelo Bom, villa distante 3. leguas de Almeyda en las orillas del rio Coa, puesta en alto, está ceñida de Muros y castillo, y habitada de 120. vecinos en una Parroquia: poblóla el Rey Don Dionís año 1296.

Mundin, villa distante dos leguas de Lamego, puesta orillas del rio Barrosa, donde pescan famosas truchas, coge castaña, lino y fruta: es habitada de 200 vecinos en una Parroquia: fue poblada año 1030.

Granja de Tedo, villa 4. leguas de Lamego, orillas de cierto rio que le dá pesca, lino y castaña, es habitada de 80. vecinos en una Parroquia: fue fundada por D. Tedón, hijo de Hermenegildo, año 1030.

Are-

Aroca, villa 9. leguas de Lamego, entre dos valles, fertil de vino, frutas y lino, del qual labra fino lienzo: tiene 120. vecinos en una Parroquia y famoso Convento de Religiosas Bernardas. Pobló la Anzur, gran caballero, año 950. señor del valle *Aroca*, donde está el dicho Monasterio, entonces de Monges de esta Orden.

Almeyda dos leguas de la raya Castellana, cerca del rio Coa que la abastece de pesca, con buen castillo, produce razonable cosecha de pan, cria de ganados y caza: es habitada de 300. vecinos en una Parroquia: tiene un Convento de Religiosas Franciscas, casa de Misericordia y su Hospital: usa por armas las Reales quinas y una esphera, insignia del Rey D. Manuel, imponiendola *Talmeyda*, interpretado *tabla* ó *mesa*, por la llanura del sitio. Conquistóla *el Magno* Fernando Rey de Castilla, año 1039. despues se bolvió á perder, y la restauró Don Sancho I. Lusitano año 1190.

Castel-Rodrigo, villa á la parte de la raya Leonesa, distante 2. leguas de Piñel, puesta en un altisimo monte, y hermoseada de un suntuoso palacio, fundado por su primer Marqués D. Christoval de Moura años 1590. es fertil de granos, vino y ganados, habitada de 250. vecinos en una Parroquia, y el Monasterio de Bernardos de nuestra Señora de la Rivera alli cerca. El Rey D. Dionís la pobló años 1296. levantando su fuerte castillo. Dió el Rey Don Phelipe II. titulo de Conde de ella á Don Christoval de Moura, valido suyo.

Piñel, villa tres leguas distante de Almeyda, en un collado, con castillo de 7. torres: cria ganados y caza, y coge alguna fruta: habitanla 500. vecinos, divididos en seis Parroquias: tiene un Conven-

vento de Monjas Franciscas, casa de Misericordia, y buen Hospital, voto en Cortes, feria á 1. de Noviembre, y por armas un pino verde y encima un halcón con un letrero que dice *Piñel Falcón guarda mayor de Portugal* aludiendo al nombre. Es cabeza de Corregimiento que alcanza 35. villas y 12. concejos. Su fundacion es antigua: quedó arruinada, y la reedificó el Rey D. Alonso Henriquez año 1179.

Sabugal, villa 5. leguas distante de la ciudad de la Guarda, raya Castellana, orillas del rio Coa, con su castillo, fertil de pan, ganados y pesca: tiene 250. vecinos en dos Parroquias, y por armas en escudo un saúco y llave, como lo es de la tierra nombrada Riva de Coa. Poblóla el Rey D. Alonso X. de Leon años 1120. llamandola Saucál, por muchos saúcos, que en este sitio havia. Es cabeza de Condado, que dió el Rey Phelipe II. á D. Duarte de Castelo-Branco.

Alfayates, villa cerca de Sabugál ácia Castilla, puesta en sitio alto, cercada de buenos muros y fuerte castillo, con 180. vecinos en una Parroquia: poblóla el Rey D. Dionís quando fundó el castillo, años 1297.

Sortella, villa dos leguas de Sabugál, cercada de buenos muros y fuerte castillo, es abundante de pan y ganados: habitanla 400. vecinos en una Parroquia: usa por armas en escudo un castillo con una sortija.

Castelo Mendo, villa 4. leguas de la ciudad de la Guarda, puesta en fragosa altura riberas de Coa, cercada de tres murallas, con 6. puertas, tiene razonable cosecha de pan, cria de ganados y caza: es habitada de 80. vecinos, divididos en 3. Parroquias. Fundóla D. Sancho II. de Portugal años 1239.

Va-

Vallellas, villa 3. leguas de la ciudad de la Guarda, con fuerte castillo orillas del Zezere que le dá pesca y fertiliza su campiña con frutas y algun pan, es habitada de 100. vecinos en una Parroquia. Fundóla el Rey D. Sancho I. de Portugal año 1189.

Penamacor, villa distante 9. leguas de la ciudad de la Guarda, en un collado, cercada de muros y vistoso castillo, es abundante de pan, ganados y caza, con 850. vecinos, divididos en tres Parroquias: tiene un Convento de Religiosos, voto en Cortes, 13. lugares de jurisdicion, y por armas una espada y llave. Fundóla el Rey D. Sancho I. de Portugal años 1189.

La villa de *Cubillàn*, patria de la infausta Florinda (mas conocida por la Cava) la fundó el Conde D. Julian su padre, año 960. donde le nació esta hija, apellidandola *Juliani*, que despues le añadieron *Cava Juliani*, y le quedó *Cubillán*, está á 6. leguas de la Guarda, situada cerca del rio Zezere que inundando sus dilatadas vegas, la colma de sabrosas frutas, cria de ganados, caza y pesca, con algun pan, vino y aceyte: habitanla 1200. vecinos divididos en 13. Parroquias: tiene dos Conventos de Frayles, casa de Misericordia y rico Hospital: hace labor de finos paños, y tiene 360. lugares de partido, voto en Cortes, y por armas en escudo una Estrella.

Está la villa de *Monsanto* en la cercanía de la Estremadura, plantada en altisimo promontorio, con dificultosa entrada, ceñida de muros y fuerte castillo: es fertil de pan, ganados, caza y algun vino: tiene 250. vecinos en una Parroquia, y goza voto en Cortes. D. Galdin Paez, Maestre de los Templarios, año 1181. fundó la fortaleza, y por esto el de 1190. D. Sancho I. levantó la-

poblacion, llamandola *Monte Sagro*, que ha quedado en el presente. Es cabeza de Condado, cuyo titulo diò el Rey D. Alonso V. á D. Alvaro de Castro.

Asimismo escriben el P. Fr. Bernardo de Braga y Gaspar Estazo, que en algunos parages de caminos iban fabricando ventas para alojamientos y reparos de pasageros algunos caritativos Christianos, como se iba recuperando de los Moros este Reyno, cuyos sitios se fueron habitando, viniendo á ser despues villas, que son *Ovelle*, *Canaveses*, *Gallegos*, *Mey*, *Jamfrio*, *Villamiad*, *Cidadelle*, *Pazos de Gayolas*, *Gontigi*, *Barzia de Sierra*, y *Campo Beinfeyto*, pueblos conocidos de esta Corona, llamados todos de Behetría.

Los Lugares son.

Flor de Rosa tres leguas de Portalegre, con fuerte castillo y 30. vecinos. Fue poblado por D. Fray Alvaro Gonzalez Pereyra, VI. Prior de Ocrato, del Orden de S. Juan, padre del gran Condestable Nuño Alvarez Pereyra año 1356. donde está sepultado.

Carneyro dos leguas de Amarante, faldas de una sierra, con mucha cria de ganados y 50. vecinos: fue poblado por un caballero llamado Martin Carneyro, Montero Mayor del Rey D. Alonso II. Lusitano.

Goyaes 2. leguas de Villa-Real, en alegre llano, orillas de su ribera, abundante de frutos, con 250. vecinos en una Parroquia: fue poblado por el Rey D. Sancho I. de Portugal año de 1202.

Andranis 1. legua de Villa-Real, en un llano; es abundante de fruta, con 100. vecinos, y fue poblado por el Rey D. Sancho I. año de 1202.

Cas-

Castrello 5. leguas de Porto, con caza y ganados: tiene 150. vecinos: poblóle el Rey D. Sancho I. año 1202.

Santa Marta 4. leguas de Braga, con 80. vecinos: poblóle el referido Rey D. Sancho año de 1202.

Constanti á media legua de Villa-Real, en un llano, con 200. vecinos: abunda de pan y castaña: fue poblado por el Conde D. Henrique años 1096.

Sindin 5. leguas de Lamego, en un llano, abundante de vino y lino; tiene 80. vecinos: poblóle Zadam Moro Aben año 1030.

Sanguiñedo 2. leguas de Villa-Real, en lugar alto, fertil de frutos y ganados, con 60. vecinos: poblóle el Rey D. Sancho II. año 1223.

Lazarim 2. leguas de Lamego, en un valle, orillas del rio de su nombre, con 100. vecinos: sus frutos son vino y lino. Su fundacion fue la misma que de Sindin.

Gojoim á 4. leguas de Lamego, con 100. vecinos. Sus frutos castaña y lino.

Rasende 3. leguas de Lamego, compuesto de algunas separadas casas, como quintas, y 80. vecinos: produce el mejor trigo de Portugál, lino y mijo. Fue poblado por D. Rosendo, descendiente de Albomazar Ramirez, hijo fuera de matrimonio del Rey D. Ramiro II. de Leon, años 1030. Aqui pasó su puericia el famoso D. Alonso Henriquez.

Rozas que es el valle y concejo de su nombre, 9. leguas de Lamego, Encomienda de la Orden de Malta, abundante de castaña, fruta, caza y ganados: fue fundado por Odorio Espinél, caballero Portugués años 1100.

Noura 6. leguas de Villa-Real, en un collado, fertil de pan, con 50. vecinos poblacion de Don Sancho II. Rey Lusitano, año 1224.

Tegilde cerca del rio Visela, patria de S. Gonzalo Amarante, con 50. vecinos y buenos frutos: fue poblado por Atanagildo, Rey Godo de España, año 500. imponiendole su nombre.

Atailde entre las villas de Arrifana y Canaveses, solar de la noble familia de los Ataydes, con 40. vecinos, algun pan y demás frutos: su fundacion fue por el mismo Rey Godo.

Covelliñas 4. leguas de Villa-Real, en un valle cerca del Duero, con buenos frutos y pesca, tiene 80. vecinos: fue poblado por D. Sancho I. Rey Lusitano, año 1192.

Souto 4. leguas de Villa-Real, en un llano, orillas del arroyo Piña, con 120. vecinos: son sus frutos algun pan, vino, aceyte y castañas: poblóle D. Sancho I. de Portugal año 1193.

Agueda á 3. leguas de Aveyro, en sitio alegre, orillas del rio de su nombre, es proveído de pesca, con los demás mantenimientos. Habitanle 400. vecinos en una Parroquia. Ptolemeo llama á este pueblo *Eminio* y Plinio *Eumenio*; aunque algunos quieren que *Eumenio* no sea Agueda poblacion ó rio, sino el Mondego, que los Geographos antiguos llamaron *Munda*.

Fin del Reyno de Portugal.

DES-

ISLAS TERCERAS, ò de los Azores.

EN el mar Atlantico, en la altura de Norte á Súr, á 38. grad. hasta 40. se estienden las Islas comunmente llamadas *Terceras*. Dió motivo á este nombre una, que es la principal que se ofrece y presenta á los que navegan, saliendo de Europa para la America, siendo la tercera en este numero: llamanse tambien de los *Azores* por los muchos pajaros de esta especie que se crian en ellas. Las descubrieron ciertos Flamencos, los quales residieron en la Isla del Fayal. Se cuentan nueve en todas, cuyos nombres son los siguientes: *San Miguél*, *Santa Maria*, la *Tercera*, *Graciosa*, *San Jorge*, la del *Pico*, *Fayal*, *Flores*, y del *Cuervo*. Estas dos ultimas no son incluidas de algunos Cosmographos baxo del nombre de las Terceras, por estár 62. leguas apartadas ácia el Poniente de las otras.

Por lo general son abundantes de vino, que cede en algo al de las Canarias y al de España, aunque es de buen gusto. El trigo es de tan mala calidad, que lo meten luego en silos para conservarlo, porque se corrompe á largo tiempo. Son poseídas y dominadas de la Corona Lusitana. Los Portugueses principiaron sus Colonias en ellas por los años 1455. y las fueron poblando, aunque los Flamencos las descubrieron año 1449. Eran sel-

vas

vas frondosas, llenas de vistosos cedros y con muchos pajaros de los yá referidos. A ellas se retiró el Prior de Ocrato D. Antonio de Portugal, hijo natutal del Infante D. Luis, Duque de Beja, que lo era del Rey D. Manuel, pretensor de la Corona Lusitana, y aclamado Rey, despues de la muerte de los Reyes Don Sebastian y D. Henrique, año 1582. vencido primera vez cerca de Lisboa por el Duque de Alva, y despues por Sancho Davila, Maestre de Campo General del Rey Phelipe II. junto á Porto, pasó á Francia, y desde alli con una armada á estas Islas. En ellas acuñó moneda con sus armas y nombre. Fue vencido tambien cerca de la Isla de S. Miguél por el General Don Alvaro Bazán, Marqués de Santa Cruz, y se refugió á Inglaterra. Brevemente daremos una sucinta narracion de estas Islas. La primera en orden de las nueve es la de

San Miguél: su principal poblacion es *Punta Delgada*, en un monte eminente, donde tiene un castillo que sirve de atalaya para descubrir las embarcaciones. Siguense *Villa franca* con 500. vecinos, *Agua de Palos*, *Villa de Laguna* y otras, todas á la parte de Medio-dia; y *Rivera Grande* al Norte.

Santa Maria es la segunda, fuerte por naturaleza, por estár rodeada de asperos y agrestes peñascos. Dista de la de S. Miguel 12 millas, y otras tantas tiene de ambito. Carece de los mantenimientos necesarios, solamente se labran curiosos vasos de barro: tiene cinco ó seis Poblaciones, siendo las mayores *Villa de Santa Maya*, *la Plana*, y *Castillo-Bodes*. Su mejor puerto está á la vanda del Súr.

La Tercera, que lo es tambien en orden á los que ván de España (por lo que se denominaron de esta las demás) es la principal y cabeza de todas, donde

de reside el Governador Conmandante General, y el Obispo, tiene de circunferencia 40. millas, que corresponden á 15 ó 16 leguas: es fértil de vino y trigo; produce unas raíces que llaman batatas en mucha abundancia, tiene algunos frutales y copia de cedros, que la hermoséan: crianse animales feroces y mucho ganado bacuno, (grande y hermoso, mas que el de España) y cantidad de conejos: importa grandes sumas la saça de *pastel* para la tinta que cogen asi en esta, como en las otras Islas.

Ciñenla altos y encumbrados peñascos, sin tener puerto, ni ensenada capáz, que sea abrigo de las embarcaciones; solamente delante de *Angra* hay una playa en forma de media luna, en las cercanías de esta y en lo demás del recinto tiene algunas fortalezas. La referida Angra, que es la ciudad y cabeza de la Isla, está situada á la vanda del Súr, cercada de fuertes murallas y los referidos castillos. A tres leguas ácia el Norte cae la villa de *la Playa*, orillas del mar, con buenos muros y fortificada, siendo estas dos las mejores de la Isla. Padeció Sabado 24. de Mayo, año de 1614. un gran temblor de tierra, donde las Iglesias, Monasterios y casas las mas cayeron en el suelo. Siguense despues los pueblos *San Sebastian*, *Aguala* (que padeció el mismo terremoto) *Altares*, *Santa Barbara* y *Villanueva*.

La Graciosa: sus principales poblaciones son *Villa de la Playa*, y *Santa Cruz*, con otras de menos cuenta, su ambito de 5. á 6. leguas, y 8. distante de la Tercera.

La de *San Jorge* tiene doce leguas de largo, trece de ancho, y está nueve de la Isla Tercera: es montuosa y de grandes bosques: sus mejores villas *San Jorge*, que la dá el nombre, *Faxan* y *San Juan*, con otros menores pueblos.

La

La del *Pico* 12 leguas apartada de la Tercera, que toma el nombre de una alta montaña en forma piramidal, tiene 3y. pasos de subida: está hueca y con algunas concavidades: suele despedir llamas de fuego, como el monte *Ethna* de Sicilia: tiene 15. leguas de largo: sus poblaciones mayores son *Santa Cruz*, las *Lagunas* y *San Sebastian*.

La del *Fayal*, asi llamada por la multitud de hayas y arboles bien conocidos y estimados: su poblacion principal es *Villa Dorta*, las demás son de poca importancia: tiene aquella villa un castillo bien fortalecido, y viven en ella algunas familias descendientes de los Flamencos, primeros descubridores: dista de la del Pico 3. leguas, y 7. de San Jorge.

La Isla de *Flores* es denominada de la multitud fragrante de tantas flores como producen sus hermosas plantas: tiene de circunferencia 7. leguas, donde hay muchos ganados, por lo pingue de sus buenos pastos: no tiene guarnicion alguna, ni mas pueblo que *Santa Cruz*: dista de la tercera 62. leguas, mirando al Oeste.

La del *Cuervo* es la mas pequeña de todas, é immediata, con solo una legua de travesía á la antecedente, y tres de ambito por toda ella. Manuel de Faria en el Comento de las Luciadas del famoso Poeta Luis Camoes refiere haverse hallado en ella por los primeros descubridores de las Indias, sobre la cumbre de una altisima sierra, á la parte del Noroeste, una estatua de hombre á caballo, con trage parecido al de los Mahometanos: tenia la mano izquierda sobre la clin del caballo, y el brazo derecho tendido, apuntando con el indice ácia la America, conjeturandose de esto, que la gente de aquel trage habitaba ácia aquella parte: mandóla cortar el Rey D. Manuel, y lle-

levarla á Portugal, y por la poca curiosidad del Ingeniero, al quitarla se deshizo, y solamente llevaron las cabezas, brazos y piernas de la estatua y caballo: con el tiempo se han perdido en la guarda-ropa del Rey. No ha faltado autor que dice, que de esta estatua tomaron alguna luz para el descubrimiento de las Indias Occidentales Colón y Americo Vespucio Florentin.

Islas de Canarias.

LAS Islas que se reputan por el Reyno de Canarias, que propriamente son Islas del termino y demarcacion de Africa, fueron conquistadas de los Españoles Vizcaynos y Andaluces por los años 1417. Despues Juan de Bentacourt, reynando el Rey Don Henrique III. Castellano, ganó cinco, y por disensiones que tuvo con el Obispo, embió el Rey á Don Pedro Barba, que se hizo dueño de algunas que adelante conquistó, y perficionó D. Alonso de Lugo el de 1494. en tiempo de los Reyes Catholicos Don Fernando V. y Doña Isabél, desde cuyo tiempo están todas en la Corona de España. El suelo de la tierra es fertil para pasto y labor: tiene muchas viñas, que dán vino generoso y afamado, y multitud de conejos, que se han multiplicado de los que llevaron de tierra-firme.

Encuentranse al salir del Mediterraneo, quando se entra en el mar Atlantico Oceano, declinando sobre la izquierda, y se miran distantes de la linea equinoccial á 27. grados. Son doce estas Islas, estendidas en hilera de Levante á Poniente, del Este á Oeste, á poca distancia de tierra-firme, enfrente de la Costa del Reyno de Marruecos, tomando el nombre de *Canarias* por la Isla

mayor que asi se apellida, con las cinco que le caen mas immediatas. Las otras seis se llaman *Fortunatas*, siendo la una *Lanzarote*, siguese *Fuerte-Ventura*; la tercera es *Tenerife*, que es donde residen el Virrey, la Audiencia y el Obispo; la quarta *Gomera*; la quinta *Palma*, y la ultima la Isla del *Hierro*. Esta es muy celebrada por el arbol que vulgarmente dicen la provee de agua, de suerte, que no haviendo en ella agua dulce, la Providencia satisface á sus habitadores maravillosamente, haciendo que todos los dias se ponga una niebla sobre cierto arbol, que se registra en lo mas alto de la montaña, y sus hojas destilan tanta abundancia de agua dulce, que reciben quanta necesitan cumplidamente, por lo que le llaman *Arbol Santo*.

Estas son las noticias asi antiguas, como modernas, que nos cuentan de tan prodigioso arbol; pero haviendome informado de personas veridicas y prudentes que han estado en la referida Isla del Hierro, me han asegurado que no hay arbol de semejante virtud, si que es cierto tienen alli por tradicion lo huvo en otros tiempos; lo que me persuado será ficcion introducida, como otras muchas.

A 5. de Noviembre de 1706. se presentaron delante de ellas 13. naves de guerra Inglesas, dirigiendo las proas al Cabo de Santa Cruz, sin poner estandarte, por no dar rezelo á la guarnicion, pero previniendose los Isleños como buenos soldados, tomaron las armas, y coronaron las riveras. Reconociendo á los Ingleses, echaron estos vandera Francesa, pero puestos yá al rigor del fuego, pusieron la Inglesa á vista de Tenerife, que la mandaba interinamente Don Joseph de Ayala, á quien remitieron una carta muy expre-

presiva, diciendo se entregasen al Señor Archiduque Carlos de Austria, pues quedaba yá Rey de España; pero respondió á ella dicho Comandante, que defenderia su fidelidad mientras les durase la vida á él, y á los demás que le acompañaban; y jugando del cañon, lo confirmó con las obras, pues haciendose los navios afuera el dia 7. dexaron la empresa desengañados, y los nuestros quedaron con el lauro de valor, lealtad y constancia al Rey N. S.

DESCRIPCION GENERAL DE AFRICA.

El Cuerpo espherico es el Mundo, que resulta de la mixtura de tierra y agua. La terrestre es repartida en 4. partes, nombradas la primera *Europa*, asi llamada de una hija del Rey Agenor de Phenicia, á quien dicen robó Jupiter; y esta es la mas excelente y de mas relevantes prendas. La segunda *Asia*, que es la mayor de todas, á quien dió el nombre *Asio*, hijo de Manéo Lydio. La tercera *Africa*. La quarta, y ultima Occidental es *America*, de Americo Vespucio, Florentin.

Africa, que en general breve y sucintamente referirémos, tomó nombre de un descendiente de Abrahám, llamado *Afro*. Los Griegos la nominaron *Lybia*; en idioma Arabe dicen *Ifrichia*, del verbo *faraca* que explica *dividir*, por estár en torno cercada de mar, y casi divisa del Asia, excepto un isthmo de tierra al remate del mar Roxo, que parte termino el Egypto de la Arabia Petrea á Oriente. Otros escritores quieren que su legal denominacion es de *Ifrico*, Rey de la Arabia, su poblador. Estiendese desde el Estrecho Gaditano ó Gibraltar y la costa del mar Ocea-

Oceano Atlantico, á quien los Arabes llaman *Mzgareb*; frente de Canarias; hasta el referido mar Bermejo; al Septentrion tiene el Mediterraneo, que nombran tambien *Bahar Rumi*, que la separa de Europa; á Medio-dia el mar de Ethyopia; y á Oriente el Indico Occidental. Contiene doce Provincias ó Reynos principales, segun los describe Ptolemeo, que son *Mauritania Tingitana*, donde está Féz; y en la *Cesariense* se halla Tremecén: *Numidia*, donde está Argél y Bugia: *Africa* propriamente que es el Reyno de Tunez, tomado de la ciudad Africa, que se llamó antiguamente *Leptis*, donde están los Gelves y Tripol de Berberia: *Pentapolis*, *Lybia Cyrene*, *Egypto*, donde está Alexandria, y el Cayro: *Ethyopia*, que es el Reyno de Numidia: *Meroe*, donde es el Reyno, que vulgarmente llaman del Preste Joan: *Lybia Interior*, donde están los Garamantes, y se crian grandes serpientes: *Guinea* y *Quiola*. Hay otras Provincias y Reynos dentro del centro, de quienes no se tiene tan cumplida relacion, como de las referidas. Explicado asi, entra bien nuestro intento á referir lo que se posee en ellas por las esclarecidas armas Españolas.

Presidios de Africa.

HAviendo hecho relacion de la poblacion general de España; no será fuera del asunto incluir en ella los Presidios de Africa, plazas que ha conquistado para su antemural y defensa, propugnáculo fortisimo de la Religion Catholica, escudo de España, y freno, que contienen el vasto y terrible orgullo de la inigua sangre Agarena; pues no tocando sino muy de paso nuestros historiadores la parte que les corresponde, será sin-

gu-

gular el describirlos para saber la situacion de ellos, con todo lo demás que comprehenden, sus guarniciones, fortificaciones y hechos memorables, que en defensa de nuestra Santa Fé han executado sus valerosos hijos.

Ciudad de Orán.

EN el mar Mediterraneo, Costa del Africa, una legua del puerto de *Mazalquivir*, ácia Levante, á los 12. grados y 30. minutos de longitud, con 34. de latitud, y á 20. leguas de la ciudad de *Tremecen* (de este Reyno y Mauritania Cesariense) yace la ciudad de *Orán*, que los Africanos llaman *Guaxaran*, edificada por los naturales de la tierra, la que llamaron los Romanos *unica Colonia* (que algunos atribuyen á *Basbaria*) Fue de las mas opulentas y ricas por el gran comercio de los mercaderes de Europa y otras partes, que en ella tenian: asimismo adornada de Mezquitas, Colegios, Hospitales, mesones y casas principales, con buenas plazas; las calles mal trazadas, como de Moros, gente poco curiosa en edificar. Su sitio es á tiro de piedra del mar, parte estendida en llano, y lo demás en una ladera ó recuesto de una sierra aspera y fragosa: en lo alto un castillo fuerte, que llaman Alcazava, y frontero está un baluarte que cae sobre una muralla alta, que los Moros llaman el *Gibél*, y los Christianos le han fortalecido con buenos cubos y torres.

De la otra parte de un rio, que está á mil pasos de la ciudad, hay otro castillo, que llaman los Moros *Arazel Cazar*, en un alto que predomina todo el pueblo y el valle, hasta el nacimiento del agua. Este castillo tiene dos cubos redondos, y en-

Digitized by Google

entre ellos un rebellin terraplenado, tan ancho que pueden ir dos carretas por él, y á la parte del mar una puerta falsa, y otra á tierra, con su foso de diez varas de hondo, y mas de 6. de ancho: este fue edificado por el Conde Pedro Navarro despues que tomó esta plaza.

La ciudad tiene solo dos puertas, al Mediodia la de Tremecén, y á Levante la de Canastél, ambas con sus puentes levadizos. Está toda murada, y por partes con foso, donde lo permite el terreno. Sus terminos no son de los mas abundantes, pero le viene el trigo de *Meliana*, *Safina*, *Agobel*, y de todos los llanos de *Ciret*, donde hay grandisima abundancia. Siempre fue de la jurisdicion de Tremecén, y algunas veces estuvo libre, mayormente quando las guerras de los Beni-Merinis, Reyes de Féz, con los de Tremecén: este tenia alli su aduana y cobraba los derechos del puerto; los de la ciudad nunca consintieron que pusiera Alcayde, haciendolo ellos con alto dominio para todo, hasta que los Christianos la ganaron; siendo el principal motivo el puerto de Mazalquivir, que en Arabigo quiere decir *Puerto grande*, nombre tan antiguo, que Ptolemeo le nombra *Portus magnus*: está muy cerca de Orán, contrapuesto á la ciudad de Almeria, algo mas á Levante.

Con motivo de las muchas fustas y galeotas que tenian, haciendo considerable daño en las Costas de España y en las Islas de Ibiza, Mallorca y Menorca; el Alcayde de los donceles D. Diego Fernandez de Cordova, en el año del Señor de 1506. llevó una armada de seis galeras y gran numero de carabelas y otros baxeles, en que se embarcaron hasta 5y. hombres: salieron de la playa de Malaga Viernes 25. de Agosto: tuvieron tiempo

po contrario, y arribaron á Almería, á los 11. de Setiembre, que llegaron á Mazalquivir. Tenian los Moros en la punta de este puerto un baluarte con mucha artillería, debaxo de la qual entraron los nuestros. Iban muchos caballeros de Castilla y esforzados Capitanes: (esto fue cinco años despues de la derrota que tuvieron aqui los Portugueses,) Echando la gente en tierra, la cercó y combatió, defendiendose los Moros muy bien, haciendo mucho daño con una bombarda de hierro que tenian, hasta que la descavalgaron, y los de dentro desmayaron, porque en el primer combate fue muerto de un tiro de artillería el Alcayde de aquel castillo. Capitularon salir libres con sus bienes, lo que se les concedió al tercero dia, y entraron dentro los Christianos con el Alcayde de los donceles D. Diego Fernandez de Cordova. Dexaron en Mazalquivir por Gobernador al Capitan Martin de Argote, natural de Cordova. Es este el puerto que tiene Orán tan capáz y seguro, que pueden ancorar en él mas de cien navios, sin el qual no se puede mantener á Orán. Tiene su Gobernador, Sargento Mayor, Ayudantes, un Capitan de puerto, un Capellan, un Cirujano, Guarda-almacen, y guarnicion correspondiente, fortificado y bien pertrechado de algives, almacenes, y quanto necesita, que se lleva de Orán.

A los tres años despues de haver ganado D. Diego Fernandez de Cordova la villa de Mazalquivir, como queda referido, el Cardenal de España D. Fr. Francisco Ximenez de Cisneros, Arzobispo de Toledo, fue en persona con una gruesa armada, que á sus expensas hizo proveer, y muchos caballeros aventureros de Castilla, nombrando por Capitan General al Conde Pedro Navarro en el año de 1509. reynando la Catholica Reyna

na Doña Juana, al noveno año de su Reynado, y siendo Gobernador de los Reynos de Castilla y Leon el Rey de Aragon D. Fernando, su esclarecido padre, por muerte de Phelipe I. su marido, hijo del Emperador Maximiliano: cuya empresa se pensó mas dificultosa de lo que fue. Se hizo la provision del exercito en Carthagena y Malaga, en numero de 14ꝟ. combatientes: la artilleria fue á cargo de Diego de Vera; la caballeria mandaba Don Alonso de Granada, Marqués de Campo-Tejar; y la infanteria el Coronel Geronymo Vianelo. Iban 10. galeras, y 80. velas entre grandes y pequeñas. Desembarcó el exercito en Mazalquivir dia de la Ascension del Señor 17. de Mayo. No cabiendo aqui, fue preciso acampar fuera, formando quatro columnas de 2500. hombres cada una; y á los costados la caballeria. El Cardenal iba en una mula, muy acompañado de Clerigos y Frayles, con el guion delante, que llevaba un Religioso Francisco con la Cruz, y ceñida su espada sobre el saco, como todos los demás que le acompañaban; y tomando los soldados la sierra, caminaron ácia Orán. Los Moros salieron desordenados á pelear, dexando muy pocos en la ciudad; y mientras andaba á fuera muy recio el combate, un Judio llamado *Cetorra*, y dos Moros *Iza Oraybe*, y *Aben Canex*, que eran cobradores de las rentas del Rey de Tremecén en Orán, y Alcaydes de las puertas, que tenian de antemano concertado con el Alcayde de los donceles de entregar las puertas un dia de mercado, viendo tan buena ocasion, movidos de la codicia de grandes mercedes que se les havia prometido, cerraron las puertas, y pusieron en lo alto de una torre una vandera con una Cruz encarnada, que era la señal dada por el Alcayde de los donceles,

que se hallaba en Almarza; haciendo señal al mismo tiempo á los Christianos se llegasen al muro; y por otra parte embiaron presto tres Moros en una barquilla con las llaves al Alcayde de los donceles, dandole quenta de la determinacion que havian tomado; pero entendido esto por el Cardenal, que como bizarro Capitan se hallaba en lo recio de la batalla, la que disputaban 12y. Moros, sin los que cada hora les iban llegando, defendiendo lo alto de una sierra que se les ganó con mucho trabajo, destacó cantidad de soldados con escalas muy apriesa, para que asaltasen la ciudad; y antes que los Moros lo advirtiesen, lograron sin resistencia entrar dentro. La batalla andaba recia, mataron muchos Moros, y los que escaparon, viendo cerradas las puertas de la ciudad, y su gente desvaratada, yá dispersos, dieron á huir, dexando sus mugeres, hijos y bienes en manos de los Christianos que entraron á saco. De esta manera fue ganada la ciudad de Orán, aunque despues de estár dentro se defendieron algunos cinco dias en las casas del Alfaquí, que estaban junto á la Mezquita mayor, los que fueron muertos y presos. Aqui murió desgraciadamente el Conde de Altamira con un tiro de ballesta de un criado que llevaba delante, que se le soltó. De los Christianos murieron en esta empresa 30. hombres, y de los Moros pasaron de 4y. entre muertos y cautivos. Habida esta victoria, el Cardenal, á quien se le atribuyó el suceso de esta empresa, por su fé, oracion y ferviente zelo, con grande alegria entró dentro de Orán, y consagró la Mezquita mayor con nombre de *Santa Maria de la Victoria*: á otro dia con las galeras dió la buelta á Carthagena, dexando en Orán por Alcayde á Pedro Navarro, con la gente que le pa-

re-

reció para guarda y defensa de la ciudad.

Huviera proseguido esta conquista el Rey Catholico, como decia, si no le embarazára la guerra de Francia y Venecianos con el Papa Julio II. á quien fue preciso socorrer, y dexar la empresa de Africa, porque el Rey de Tremecén se havia yá hecho feudatario; y si le ayudaba á tomar á Fez, le daba al Catholico Rey las plazas de las marinas de ambos Reynos; pero la armada que para esto se havia juntado, se empleó en Italia, en donde se dió la batalla de Rabena que causó tantas alteraciones á la Christiandad. No dieron lugar las urgencias para bolver á lo que tenia comenzado, y Dios fue servido de llevarle para sí con este deseo, tanto, que en un capitulo general, que tuvo en Valladolid con los caballeros de Santiago, ordenó que se pusiese en Orán Convento de esta Orden, para que alli fuesen los caballeros á tomar el habito; resolucion bien acertada, si se huviera puesto en execucion.

En el año de 1555. la cercó por mar con quarenta galeras, que para esta empresa embió el Gran Sultán; y por tierra con 3y. Turcos, 14y. Moros que sacó de Argel *Hasen-Corzo*, y de la tierra mas de 30y. Alarbes. Tomaron la torre de los Santos, donde está el agua, que vá á Orán; la batian por la puerta de Tremecen por el lienzo de Poniente de la Alcazava. Tenian en mucho aprieto la ciudad, defendiendola con gran valor el General D. Martin de Cordova, Conde de Alcaudete, hasta que levantaron el sitio para socorrer las Islas del Archipielago, que las molestaba el valiente Andrés-Doria.

Ascen Baxá, despues de la victoria que logró en la toma de Mostagán, ufano con la muerte del General Conde de Alcaudete, que por defen-

der la plaza cayó de su caballo y fue muerto, de que se originó la pérdida de tanta gente, logrando tan oportuna ocasion, se vino sobre Orán el año de 1563. A la sazon la mandaba D. Alonso de Cordova, hijo del difunto Conde, y heredero del estado; y aunque fue socorrida con quatro galeras por D. Alvaro Bazán (porque á esta sazon se havian perdido 22. galeras, con su Capitan General D. Juan de Mendoza, en el puerto de la Herradura, y la mayor parte de la gente el año antes, con un recio temporal) se logró aunque con trabajo, proveerla de bastimentos y gente. Los Turcos y Moros acordaron cercar por mar y tierra á Mazalquivir, que la defendieron los Fieles con gran valor, resistiendo cinco asaltos, el ultimo en 7. de Mayo, siendo de todos rechazados, en que mostró su valor el Gobernador que la mandaba D. Martin de Cordova, hermano del Conde de Alcaudete; que desde Orán lo socorrió muy bien, y asi pudo resistir. Llegó Andrés Doria con 33. galeras de Napoles y otras partes, y se retiraron precipitadamente la buelta de Mostagán. Aplaudido D. Martin de Cordova, con los valerosos Capitanes que le acompañaban, se dieron las gracias, y tomaron buenos refrescos, pues estuvo tan apretada, que los Barbaros llegaron á poner sus estandartes sobre las mismas murallas de la plaza, y brechas que tenian en Mazalquivir. A 7. de Octubre de 1632. dió una batalla el Marqués de Flores-Davila, Gobernador y Capitan General de Orán, á los Moros Venarages, distantes veinte leguas de esta plaza, en la boca de la *Zahara*, trayendose muchos esclavos y ganado. Y en 1661. haviendo *Amer Agá*, Alcayde y Gobernador de Tremecén, sujetado los Alarbes, que gozaban seguro de la ciudad de Orán,

los

los que tenian dada la obediencia á la plaza, no concurrian estos con los granos, que siempre se han necesitado; pero el Marqués de Leganés, Gobernador de Orán, salió con 550. infantes y 180. caballos por la puerta de Canastél, y por el callejòn de la torre de Madrigal: marchó al Pozo de *Biocal*, y llegando al parage que llaman el Corazon del Buey, que dista seis leguas de Orán, desguazó el rio llamado *Cid Solimán*. Dió un Santiago á los Alarbes de aquella ribera: hicieron 64. esclavos, doce caballos, y cantidad de ganado y grano.

Canastél es una poblacion antigua, metida entre las frescuras de hermosas huertas, la qual está tres leguas á Levante de Orán, en lo alto de una peña, y tiene una fortaleza. Fue en la antiguedad muy rica, y no faltan escritores que dicen es la patria del Doctor S. Agustin, Obispo de Hipona. Despues que los Españoles ganaron á Orán, pagaron tributo á ella los moradores de aqui, hasta que Mahamet Bay vino sobre Orán, que los favorecieron; pero despues el Conde de Alcaudete los tomó por esclavos. El año de 1677. en 3. de Agosto se acercaron los Turcos con todo su poder á las murallas de Orán, intentando saquear las barracas de los Moros parciales, pero salió á la defensa el Gobernador de la plaza D. Iñigo de Toledo, con la infanteria y caballeria de esta guarnicion, y les hizo retirar escarmentados. Padecian en esta plaza al mismo tiempo una lamentable peste, donde murieron mas de 33. personas, y se publicò la sanidad en 21. de Setiembre del año siguiente, mediante las providencias tomadas para este efecto.

El año 1693. á 2. del mes de Julio, se presentó delante de esta plaza el Rey de Mequinéz Mu-

Muley Ismael con 209. caballos y 600. camellos cargados de polvora, para llevarse el ganado de los Almogataces, que tenian estos baxo del cañon de Rosalcazar, San Phelipe y Torregorda, que les hizo un grande estrago la artilleria; y quando estaban como que pretendian llevarse el ganado, abanzaron impensadamente al castillo de Santa Cruz, que está junto á la Meceta, que es una sierra que predomina á la ciudad un tiro de mosquete: lo mismo executaron con el castillo de San Phelipe y la Alcazava, con tanto arrojo que llegaron á cuerpo descubierto hasta baxo del *Arcabis*; y despues de un obstinado fuego de siete horas, se retiraron los Barbaros escarmentados, sin que pudieran llevarse una cabeza de ganado de 1569. que havia, mediante las disposiciones del Duque de Cansano, su Capitan General, que mandaba en este tiempo.

Por el año de 1703. el dia 9. de Octubre salió de la Plaza de Orán el Capitan de cavallos D. Balthasar de Villalva, con infanteria y caballeria competente á castigar los Alarbes, que no querian pagar la contribucion anual, y se retiraron á Mostagán; pero dieron los nuestros sobre el Aduar de *Benerajes*, que los rompió con muerte de 80. Moros y 145. cautivos. El Alcayde de Mostagan les salió á la retirada de la plaza con mil Alarbes, travaron escaramuzas mas de dos horas: fueron derrotados, y entraron los de Orán cargados de ganado y muchos despojos. Gobernaba entonces Don Juan Francisco Manrique, y por subalterno Don Gaspar de Osio: con otras muchas jornadas que huvo.

Se mantuvo esta plaza en la Corona de España hasta el año de 1707. que acometieron los Turcos, llevados de la oportuna ocasion de las guer-

guerras de este siglo que la agitaban, pues embarazados en defender el Reyno, no se podia atender á esta plaza, no obstante que de Carthagena salieron dos galeras con el situado de 40ỹ. pesos y gente para socorrerla; pero el Gefe de ellas (con nota perpetua de infamia) se fue á Barcelona á entregar al Archiduque Carlos; y la plaza, despues de padecer el riguroso sitio con 40ỹ. Turcos y Moros que la tenian cercada, defendiendose á costa de mucha sangre, cedió á la necesidad y falta de bastimentos y municiones. El Capitan General D. Carlos Carrafa mandó recoger los vasos sagrados, imagenes, ornamentos y menage, y los pasaron á España; y él con la gente de guerra que pudo se retiró al puerto de Mazalquivir. Los Moros y Turcos ocuparon la plaza, y despues tambien el puerto de Almarza.

Entre los varios y saludables consejos ó preceptos que prescribió Platon para aquellos que han de gobernar, fue uno, que mirasen por todo el cuerpo de la Republica, sin desamparar jamás alguna parte de ella. Esto mismo practicó nuestro animoso y Catholico Phelipe V. Monarca invencible, pues no dexando las armas de la mano, acudiendo aún en las ocurrencias de la guerra que llevó siempre adelante, no se olvidó de la recuperacion de la plaza de Orán, disponiendo su piedad, religion y magnanimidad, que saliesen el año del Señor de 1732. de la bahia de Alicante el dia 15. de Junio 500. embarcaciones de transporte, doce navios de linea, dos fragatas, dos bombardas, siete galeras, 18. galeotas, doce barcos longos, en cuya armada se embarcaron 25ỹ. hombres de infanteria y caballeria, comandados por el General Conde de Montemar, que llegaron á la ensenada de Oràn el dia 28. y al siguiente, á la punta del dia,

dia, en la playa de las Aguadas, á una legua al Oeste del castillo de Mazalquivir. Se hizo el desembarco con 500. lanchas en linea, flanqueadas de los navios y galeras; y aunque empezaban á estorvarlo unos pelotones de Moros, como 12fl. hombres de infanteria y caballeria, no pudieron resistir la artilleria que jugaban los navios y galeras, por lo que se apartaron los Moros alguna distancia, y se logró saltar las tropas del Rey en tierra con bella ordenacion y puntual disciplina; y aunque intentaron los Moros con algunas escaramuzas oponerse, huvo con 16. compañias de Granaderos, mandadas del Mariscal de Campo D. Lucas Patiño, y 400. caballos por el Marqués de la Mina, un reencuentro, y ocuparon los nuestros la altura. El dia 30. las tropas del Rey con las de los Moros tuvieron reencuentro de batalla en las cercanias de Mazalquivir, donde los Españoles lograron derrotarlos y ponerlos en precipitada fuga, por lo que abandonaron luego la plaza de Orán y sus castillos. El dia siguiente 1. de Julio dió esta noticia el Consul de Francia, que havia quedado solo en ella, y entró parte del exercito, acampando lo demás alli immediato.

Encontraron 138. cañones, los 87. de bronce, siete morteros, muchas municiones, pertrechos, provisiones de guerra, bastimentos, armas y demás despojos, y en el puerto una galeota grande y cinco bergantines. Es cierto, que fue providencia milagrosa, pues si los enemigos no se huvieran alucinado, huviera costado mas el conseguir el triumpho. Embarcado el exercito de buelta á España, dexaron la guarnicion correspondiente, y por Comandante General al Marqués de Santa Cruz. Vinieron los Turcos y Alarbes con gran superioridad despues, con animo de restaurar la pla-

plaza, en donde tuvieron varias funciones. El dia 4. de Octubre del mismo año, cercado el castillo de Santa Cruz que predomina la ciudad, para meterle socorro, pereció lo mas del regimiento de Infantería de España.

Al amanecer del dia 21. de Noviembre de 1732. salieron de la plaza 104. hombres á deshacer las trincheras, pues los Moros escarmentados se havian retirado del esfuerzo y empeño que tomaron de sitiar formalmente los castillos, por la mucha gente que perdian. Logrado yá el poner fuego á las trincheras, donde se cogieron quatro cañones de bronce: inconsideradamente fueron empeñandose en seguirlos mas de tres quartos de legua la tierra adentro, dieron con la fuerza del exercito, compuesto de 32y. barbaros y 7y500. caballos acampados, y fue preciso ordenarse, formando un quadro para retirarse, por la superioridad ventajosa; y estando en orden, no se supo por quien, ni por donde corrió una voz, *que nos cortan*, y desvaratado el quadro, entraron los Moros matando á discrecion. El Marqués de Santa Cruz, llevado de su honor, se arrojó en lo recio del combate, para vér si podia ordenar su gente, y no pareció mas. Perdimos 3y. hombres, quedando cautivo el Marqués de Valdecañas, el Coronél D. Joseph Pinél y muchos Oficiales, y siguiendo la derrota hasta la plaza los enemigos, se vió en el mayor conflicto, y aún á peligro de bolver á manos de los barbaros, que se contuvieron, á causa, que havian en la ocasion desembarcado 2y. hombres de tropa de Barcelona, que pasaba de refuerzo; y como se supo el destrozo, salieron, y encontrando á los Moros, que vieron tropa de refresco, se contuvieron, y acogieron á los que llegaban desmanda-

dos. Fue á mandar la plaza el Marqués de Villadarias, el que tuvo varias funciones despues.

Tiene una hermosa ribera de huertas, molinos, y abastecida de quanto se necesita; un Real Hospital, con su Contralor y demàs operarios; y una compañia de Almogataces. La guarnicion ordinaria se compone de un Gobernador, Teniente de Rey, Sargento Mayor, tres Ayudantes de plaza, y un Capitan del puerto. Para el ministerio de la Real hacienda un Comisario Ordenador, Contador y oficiales, un pagador, Comisario de guerra, Auditor, Interventor de Maestranzas, Interprete de lengua Arabiga, un Moro Secretario, un Jeque para Comandante de los Moros de paz, un guarda-almacen y otros dos menores.

Para el servicio de la artillería un Comisario Provincial, otro ordinario, quatro extraordinarios, un delineador, un contralor Provincial, su ayudante, un guarda-almacen, y tres ayudantes, con un Capitan de carros. Para las fortificaciones un Ingeniero, un segundo, dos extraordinarios, un delineador; un regimiento de Infantería de pie fixo de dos batallones, como los del exercito, con los Oficiales que le corresponden; las compañias de 26. soldados voluntarios, inclusos los Sargentos, y los 27. restantes de los desterrados; una compañia de artilleros, otra de Obreros de artillería, otra de minadores; los desterrados, además de los que ocupa el regimiento de la plaza, están repartidos en seis esquadras, con sus Oficiales, para las Reales obras.

La guarnicion extraordinaria consiste en mas ó menos, como lo piden las urgencias de la guerra; al presente tiene tres batallones de Infantería de los regimientos del exercito. A toda la guar-

ni-

nicion asi ordinaria, como extraordinaria, se les asiste con los sueldos correspondientes al caracter de cada uno, y á los soldados y demás individuos con pan de municion, que provee el asentista de los otros presidios, sin raciones de armada, pues esta plaza siempre ha sido asistida con trigo y dinero. Asimismo tiene buenos almagacenes, y es su temple apacible, benigno y saludable.

No tiene puerto seguro, pero con el efugio del famoso Mazalquivir tan immediato, no se carece para la importancia de la seguridad de las embarcaciones, que llegan al banquillo á desembarcar, donde dan fondo. Toda la ciudad, su alcazava y castillos tienen buena artillería, peltrechos y demás cosas militares para su defensa y conservacion. Las calles son algo estrechas, y las casas muy derrotadas del tiempo que la poseyeron los Barbaros, que se van reedificando, y asimismo sus templos con la mayor veneracion. Tiene buenos algives, particularmente en la alcazava, no careciendo de manantial agua que tiene en el campo entre sus castillos.

Tiene dos javeques para el uso de los correos que salen de Carthagena, bien armados, y otras embarcaciones para su trafico; algunas fortificaciones en la campaña para asegurar el agua de la ciudad, con un grande albercon llamado S. Fernando, en honor del Principe de Asturias N. S. Santa Barbara, por el de su digna consorte, S. Phelipe, Santiago y otras muchas.

En lo antiguo tuvieron comercio con los Alarbes, que surtian de quanto necesitaban, y estaban á la devocion de España, algunas Cabilas, y los lugares de Canastél y el de Ifre; ahora no se ha seguido este exemplar, pues hoy es abas-

tecida de Carthagena, Alicante, Valencia y Barcelona.

Al presente es mandada por un Teniente General, hoy está D. Alexandro de la Motte. Los Regidores de la ciudad son algunos Capitanes del Regimiento del pie fixo; y quando escribimos esto, se trabaja de orden de su Magestad en un nuevo reglamento que se dá á este presidio y á los demás en un pie fixo, para su gobierno, sueldo, raciones y demás dependencias en que deben subsistir, y todos pagados con los caudales de la Santa Cruzada. Se considera esta plaza por 2y500. vecinos en una Parroquia, con Vicario y quatro Capellanes, un Sochantre, un Organista, y los demás sirvientes precisos. En lo Espiritual está sujeta al Arzobispado de Toledo. Tiene dos Conventos de Religiosos, uno de Santo Domingo, y otro de Mercenarios, cuyas casas tenian antes que se perdiese. Está bien fortificada á la moderna, reforzados sus castillos: la principal defensa en que consiste mantener la ciudad, son *Santa Cruz*, junto al parage de la Meceta, en lo mas eminente de la campaña, *San Andrès*, *San Gregorio*, *San Phelipe*, y *Rosalcazar*, con otras muchas fortificaciones que nuevamente se han construído.

Venera esta plaza por su patrona á N. S. de la Peña de Francia y del Puerto, milagrosa efigie para consuelo de los Fieles, que con especial cuidado sacaron los naturales quando se perdió la plaza el año de 1707. y depositaron en Carthagena, desde cuya ciudad la trasladó á Toledo el Vicario de aquella plaza, con todos los vasos sagrados, ornamentos y libros del archivo, que se pusieron en el de aquella Santa Iglesia, y la sagra-

da

da Imagen en la del Hospital Real, donde permaneciò hasta el de 1732. que á peticion de los de Orán, para su consuelo, fue restituida á ella en 7. de Diciembre, con solemne procesion, y se colocó otra vez en su Iglesia Parroquial antigua, donde llevaron tambien los archivos y papeles que havian sacado.

DESCRIPCION DEL REYNO DE FEZ.

Auritania Tingitana es la segunda y mas Occidental parte de Africa, donde está el Reyno de Féz, el qual divide á Poniente el rio Umaravéa del de Marruecos, por la parte que confina con las Provincias de Duquela y Tedla; á Levante llega hasta el rio Melvia, que parte termino á el de Tremecén; al Septentrion tiene el mar Iberico y el Estrecho Gaditano; y al Medio-dia las cumbres y sierras del Atlante mayor, que corren hasta la Provincia de Numidia. La tierra fragosa y montañas de la marina de Féz son las que los antiguos llamaron la *Ampelusia*, porque havia infinitas viñas por todas ellas, especialmente en la sierra de *Abyla* ó *Alcudia*, una de las dos columnas de Hercules. Tiene este Reyno siete Provincias, que son *Temecena* donde está Féz, que los Mahometanos llaman la Corte de Poniente, la mayor ciudad y mas noble de Africa, donde están los celebrados estudios del Alcorán. Componese de tres cuerpos la ciudad. La primera está á Levante del rio que antiguamente llamaron *Beleyda*, donde hay infinidad de fuentes y las huertas de *Zingifor*, que fundó el predicador nombrado *Idris* á los 798. años de nues-

tra

tra Redencion, y tiene 4y. vecinos. La segunda está á Poniente del rio, que es Féz el viejo y por otro nombre *Ain-Alu*: aqui está la gran Mezquita del *Caruvin*, con mas de 80y. vecinos: edificóla muchos años despues el Rey *Hascen*, nieto de Idris: tomó entonces nombre de su rio, y ahora *Huet Féz* que explica division, porque la separa el rio de la otra, que riega grandes y hermosas arboledas. La tercera parte de ciudad llaman *Féz el nuevo*, que está un poco mas apartada que las otras dos, con 8y. vecinos, donde se halla la fortaleza y alcazava de sus Reyes que al presente residen en Mequinéz. La segunda Provincia es *Algarve* ó *Bulibile*; la tercera *Azgar*, donde está la ciudad de Larache: se entra á ella por una peligrosa barra del rio Luco, surgidero de pequeñas barcas: cae enfrente de Canarias: ganóse por cierto trato y concierto de un Moro en el Reynado de Phelipe III. á 20. de Noviembre de 1610. se perdió con un rigoroso sitio que pusieron los Moros el dia 11. de Noviembre de 1689. mas adelante de esta Costa se halla el castillo de la *Mamora*, ganado por el General D. Luis Faxardo año 1614. que tambien se perdió. La quarta Provincia es la de *Hasbat*; la quinta *Errif*; la sexta *Garet*; y la septima es *Cust*, que todas tienen ciudades, pueblos y maxalas: pero no es de nuestro intento el referir mas que las plazas que tenemos en este Reyno.

Ciudad de Ceuta.

YAce en la Provincia de *Hasbat*, en el Reyno de Féz, la muy noble y leal ciudad de Ceuta, en los 7. grados y 30. minutos de longitud, y

35.

35. grados y 56. minutos de latitud, en un llano, estendida de Oriente al Occidente, á siete leguas de Tetuan, desaguando el rio de este nombre en un seno que hace el mar immediato al parage que llaman los Castillejos, frente de Ceuta, puesta esta en un brazo de tierra, cercada de mar por esta parte y el Estrecho Gaditano de la otra, quedando en medio cercado de mar el monte del Acho. Es de las mas antiguas de Mauritania, fundada de los Romanos, y la estimaron en mucho, por estár en la boca del Estrecho de Gibraltar, tan cerca de esta, que de noche se vén las luces de una á otra: está al Oriente de Alcazar, y enfrente de Algecyras, con solo cinco leguas de atravesía, por lo mas largo, á España: llamaronla *Civitas Romanorum*. Abelabes, escritor grave y de grande credito entre los Africanos, dice la fundó un hijo de Noé 230. años despues del Diluvio. Ptolemeo la llama *Exilissa*, varios la atribuyen á algun Capitan de Elysa Dido, Reyna y fundadora de Carthago; pero esto mas creo semejanza voluntaria por el nombre, que otra cosa; lo cierto es, que siempre fue ciudad principal, en cuya grandeza y prosperidad la ganaron los Godos à los Romanos, y la mantuvieron hasta que el Conde D. Julian la entregó á los victoriosos Saracenos, los que la ennoblecieron con artes de todas facultades, mercaderes y oficiales, que hacian ventaja á las obras de Damasco. Legua y media de aqui está la sierra *Ximera*, que los antiguos llamaron *Abyla* y los Arabes *Alcudia*. Fue fertilisima de jardines, heredades y viñas, y por esto la llamaron *Vallevinones*; mas esto está destruido en que llaman Ceuta la Vieja, en donde fue su primitiva fundacion. El Rey de Marruecos

Ab-

Abdul-Mumen puso cerco contra los Almoravides, que estaban aqui hechos fuertes; y entrando hizo grande estrago en ellos. Desterró á sus moradores y la asoló, no consintiendo se poblase mas, hasta Jacob Almanzór que la reedificó en el parage que hoy está, y ennobleció mucho, por razon del pasage para España.

Por los años del Señor de 1303. *Mahamet Ibni Aben Alhamar*, Rey de Granada, embió su armada sobre Ceuta, mandada de *Alfajar*, Alcayde de Malaga; y estando diviso el Reyno de Féz por la muerte de *Abusayd*, tercero Rey de los *Beni-Merinis*, la ganó, y se llevó todos los moradores y la dexó despoblada; y aunque se bolvió á reedificar, nunca fue con la grandeza que antes. Ultimamente, siendo Rey de Féz otro del propio linage de *Beni-Merinis*, llamado tambien *Said*; y siendo Alcayde de Ceuta un Moro *Zala-Ben-Zalá*, la ganó en persona el valeroso Rey *Don Juan I. de Portugal*, y sus hijos los Infantes *D. Duarte*, *D. Pedro* y *D. Enrique*, en el año de 1409. (haviendo diversidad sobre dos años menos.) Llevó 30. naves gruesas, 27. galeras, 30. galeotas, sin otros baxeles, que todos llegaban al numero de 120. velas, en donde llevaban 50y. combatientes. Salió de Lisboa, tomó puerto en Algeciras, desde donde salió y desembarcó la noche del 13. de Agosto en Ceuta, acometiendo por asalto á la ciudad; y para engañarlos, por la puerta que estaba á la parte de Poniente la acometieron; pero por la de Levante hicieron el mayor empeño, asaltando con escalas los muros á tiempo que saliendo los Moros á defenderla en la pelea, entraron todos dentro de la ciudad, donde se disputaba en las calles el sangriento combate, hasta la hora de visperas, que la desampararon los Moros, y se metieron algunos en el castillo, don-

de el mismo dia fueron todos vencidos, muertos y presos. De la parte de los Portugueses dicen no huvo mas muerto que *Vasco Fernandez de Atayde*, de una pedrada desde el castillo, por ir á socorrer al Infante D. Henrique que peleaba en la puerta de una casa. Este dia ayunaban el Rey y sus hijos á pan y agua, y no quisieron desayunarse hasta vencer y tomar la ciudad, que fue rendida el dia 14. del mes de Agosto, vispera de la Asuncion de la Virgen. El Rey muy gustoso partió con su exercito para Lisboa, dexando competente guarnicion, y por Capitan General á D. Pedro de Meneses, que despues fue Conde de Villa-Real. Fue poseida muchos años por la Corona Lusitana, hasta que entró en el dominio de Castilla, como lo demás de Portugal; y quando este Reyno levantó la voz año 1640. por el Duque de Braganza, con nombre de Don Juan IV. no vinieron en ello los de Ceuta, por lo que el Rey Phelipe IV. con justa razon, no solo les concedió los fueros, esenciones y privilegios, y que fuesen juzgados segun las Leyes de Portugal, guardandoles los empleos, sueldos y mercedes al estilo de aquella Corona, sino que la decorò tambien con el titulo de *muy Noble y Leal Ciudad*.

El año 1655. era General de ella el Marqués de los Arcos y Tenorio, quien logró á 10. de Junio una completa victoria de Benlucar, Gobernador de Tetuan. Al presente está declarada por plaza capital: hallase bien fortificada á la moderna, cercada de fuertes y antiguos muros, con una muralla Real sobre un foso formidable de agua (donde le entran embarcaciones) que hizo limpiar el Conde de Charni, Gobernador de esta plaza, el año de 1729. Está toda coronada de artilleria, la mas de bronce, con seguros y antiguos al-

almagacenes de boca y guerra : tiene 5. puertas, la de Santiago ó la Sangre, primera y segunda, con sus puentes levadizos para salir á la plaza de armas ; la de la Almina que separa la ciudad, y es una poblacion mas que la de Ceuta ácia el Acho, fue poblada para librarse de las bombas en tiempo del sitio, que llaman *Almina*, al Oriente, donde permanece lo mas del vecindario, la casa del General y el Hospital Real, con la mejor asistencia, limpieza y regalo que otro alguno de España ; asimismo tiene tambien las puertas de la Ribera y la de Santa Maria. El recinto de la ciudad no es muy grande, pero la hace espaciosa la salida á la referida Almina : las calles son llanas y bien proporcionadas. Tiene Obispo desde tiempo de los Portugueses, con renta de siete fanegas de trigo y 41754. reales de vellon al mes para su persona. La Cathedral se compone de quatro Dignidades, siete Canonicatos, quatro Beneficiados, y otros Capellanes para el Coro, con rentas correspondientes, todo pagado en diferentes pensiones de Obispados. Esta Santa Iglesia es la Parroquia, y tiene dos Anexos, los Remedios en la Almina, y la de N. S. de Africa en la ciudad, en una plaza espaciosa, con Iglesia nueva primorosa y adornada, acabada el año de 1744. es la patrona de Ceuta, y Santuario de mucha devocion, con su Capellan y demás individuos. Tiene dos Conventos de Religiosos Descalzos, uno de San Francisco y otro de Trinitarios, y la Ermita de San Antonio y otras, un Colegio de Doncellas huerfanas, una casa Real y Hospital de la Misericordia. Hay algunas cisternas y algibes para agua ; asimismo en el Acho buenas fuentes : está regulado por 29. vecinos, con familias nobles que vinieron de Portugal, *los Vasconcelos*, *Gue-*

varas, *Riveyros*, *Correas*, *Arraez*, *Mendoza* y otras. La guarnicion ordinaria, que se considera del pie fixo, consiste en un regimiento de Infanteria, y dos Compañias antiguas de la ciudad (estas hacen el servicio con el regimiento) y cien caballos (al presente han quedado en treinta) que los manda un Adalid, con otros Oficiales, una Compañia de Artilleros y otra de Minadores. La guarnicion extraordinaria es de los Regimientos que pasan de España, mas ó menos, conforme las urgencias de la guerra; al presente tiene tres batallones. Los desterrados, que ván á cumplir el tiempo en que se les condena, los aptos y no comprehendidos en delitos feos, toman armas, y hacen el servicio militar en calidad de soldados, los demás están repartidos en brigadas con sus Oficiales, para los trabajos en las continuas obras de las fortificaciones y otros destinos serviles. Es mandada por un Gobernador, que al presente lo es interino D. Antonio Tinéo, y algunas veces Comandante General, un Teniente de Rey, Sargento mayor, Auditor de Guerra, Obreros de Maestranzas, y otras personas de Republica, y los demás Oficiales correspondientes de guerra, hacienda, artilleria, ingenieros y marina. Es abastecida de todos mantenimientos y regalo, sin echar menos nada de otra qualquiera ciudad de España, y mas barata en generos, con tiendas de Mercaderes y comestibles, de que la proveen de Sevilla, Cadiz, Malaga y otras partes, como de mucho pescado, particularmente la cavalla, que alli es muy sabrosa, importando mucho la pesquería de la Almadrava. Tiene huertas y algunos jardines en el monte del Acho, atalaya para descubrir la tierra y el mar, cercado todo de murallas con una legua de circunferencia, y á diferentes dis-

distancias los castillos llamados *Santa Cathalina*, *S. Amaro*, *el Desnarigado* ó *San Francisco Xavier*, *San Antonio*, y en lo mas eminente el Acho, con su Achero, y su Teniente, teniendo á su orden 18. caballos para los soldados, que traen las novedades y movimientos que hacen los enemigos en la campaña. Tiene 5. barcos de guerra para el trafico y servicio de esta importancia: la paga de toda su guarnicion monta 60ɥ. pesos al mes, y se reparte ocho dias de racion de armada, para ir mudando el repuesto, que debe haver de quatro meses en la plaza, por las contingencias del tiempo, y 22. de Prest y su pan de municion para los Soldados.

Plaza de Armas.

SAliendo por la puerta de la Sangre que mira al Poniente, y es la principal de la ciudad, se encuentra la que llaman plaza de armas, que hace frente á los enemigos, y en donde está todo el golpe de duplicadas fortificaciones, baluartes, reductos y cortinas, que se dividen en tres fosos, con otras tantas retiradas, puertas, rastrillos y puentes levadizos, con las guardias correspondientes, todo coronado de baterías, con artilleria y morteros, y á cubierto de una poderosa estacada, flanqueada de angulos y rebellines de mar à mar, y en la campaña dos fortificaciones subterraneas que llaman Galeras, atroneradas, de rosca de ladrillos, y Capilla de Plaza, predominandolas los baluartes de *San Sebastian*, el *Sachar*, *Santa Ana*, *San Ignacio*, *San Francisco Xavier*, *Caponera* y *Santiago*, cerca de donde era Lengua de Sierpe, con otros muchos fortines, lunetas y contra-guardias, con quanto se hace preciso para una ex-

excelente y poderosa defensa. Hay aqui tambien muchos quarteles á prueba de bomba, almagacenes y las minas, principal defensa de esta plaza.

El Rey Muley Ismaél, deseoso de ganar á Ceuta, mandó á sus principales Alcaydes pusiesen sitio á esta importante plaza, para cuyo efecto les dió un exercito de 80y. Barbaros, entre blancos y negros de *Sibuljari*, siendo estos los de la confianza de sus guardias, y los que en su Reynado, no solamente tenian oprimido á los blancos, sino tambien los que manejaban el gobierno; intimando el Rey á los referidos Alcaydes, que si dentro de cierto tiempo no tomaban á Ceuta, les quitaria las cabezas: con cuyo mandato pusieron el mayor empeño, y dieron principio al asedio el año de 1694. por el mes de Octubre, gobernando esta plaza el Capitan General Marqués de Valparaiso. Empezaron los Moros á atacar la plaza con tan buen orden y arte, con trincheras surtidas, minas y linea de circunvalacion de mar á mar, tan estraño á lo que de tiempo immemorial havian practicado, que evidentemente se hizo conocer, que algun Nacional Europeo les dirigia: asimismo traxeron artilleria y morteros.

Para reconocer sus operaciones el referido General, mandó hacer una salida de la plaza con la mayor parte de la guarnicion, y aunque encontraron la gran resistencia, (pues no se les puede negar la partida de valor á esta formidable Nacion) se les arruinó una mina que traian al baluarte de S. Pablo, haviendo costado mucha sangre de una y otra parte. Abanzaron la noche del 7. de Enero de 1695. á los baluartes de San Pedro y S. Pablo, de donde fueron rechazados: repitieron otros tres el dia 11. del mismo, picaron las murallas de los referidos baluartes, y se

de

dexaron los Moros en el foso tablones, chuzos, piqueretas, y todo genero de armas, bien escarmentados. Sería acumular un dilatadisimo tratado, si se refiriera la infinidad de salidas, abances y reencuentros, que solo en el dilatado tiempo que duró el sitio se han executado, pues se puede asegurar les ha costado á los Moros, solo en este tiempo, mas de un millon de almas. La bizarría, valor y constancia con que ha sido defendida esta plaza, no cabe en la mas expresiva ponderacion; bastante lo publica la fama, immortalizando su nombre.

No es menos digno de memoria el dia 6. de Mayo de 1695. quando el referido Marqués, estando expuesto al mayor riesgo, mandó por sí mismo una salida general con mas de 4y500. hombres, llevando las Mangas abanzadas el Sargento mayor D. Francisco Melo, que salió por el bonete de Santa Ana: por la parte de S. Pedro, que mira á lo que era entonces Lengua de Sierpe, en la marina, el Sargento mayor D. Diego Pacheco. Por el centro los Capitanes D. Juan de Urbina, D. Juan de Ovando, y otros muchos. Lograron desvaratar á los Moros lo principal de la surtida, algunas minas, clavar dos piezas de cañon, y otros despojos, retirandose con dos Moros vivos, una vandera, quedando en el campo infinidad de Barbaros muertos; de la plaza fueron los de este numero 22. y 44. heridos.

Este mismo año, continuando los Moros el asedio de la plaza con el mayor ardor y empeño, donde arrojaban cantidad de bombas, las mas de tres arrobas de peso, desde la trinchera de Martín Abreó, y tres baterías de cañon de á 36. y 24. de calibre, con que batian la principal mu-

ra-

ralla de plaza de armas, lograron el 30. de Julio á las doce del dia, discurriendo que por el calor de sol y quietud en que estaban las centinelas, havría algun descuido en las guardias, dieron un abance general tan fuerte, que se apoderaron de la plaza de armas; pero corriendo el rebato de la plaza, tomando las armas de la guarnicion ocurrió á esta impensada fatalidad, pues los Moros apoderados de los rastrillos iban matando quantos iban saliendo, con desesperado valor; despues de tres horas de combate, fueron rechazados los Moros y echados fuera, despues de mucha sangre vertida, quedando muy pocos de los de las guardias. De los enemigos fue la pérdida mas de 4y. Barbaros: de los Fieles no fueron pocos, y en ellos el Sargento mayor de batalla D. Geronymo Marín, donde feneció, con otros muchos Oficiales, dando muestras de su valor. Es cierto estuvo la plaza en punto tan critico, como haver los Moros puesto sus vanderas en el ultimo rastrillo de las puertas principales de la ciudad, y á no haver echado el cerrojo tan á tiempo, huvieran entrado dentro. Los primeros que acudieron á la defensa fueron treinta Oficiales naturales de la plaza, que resistiendo el impetu y primera descarga y golpe del Sable enemigo, dieron lugar á que acudiese la demás gente. Se portaron como siempre los Maestres de Campo D. Pedro Mascareñas y D. Francisco Pimienta, á quienes se les debió lo mas de la restauracion de la plaza de armas yá perdída. Salió hasta el Veedor General D. Francisco de Bargas Lezama, y fue uno de los que se arrojaron al riesgo. El Capitan General Marqués de Valparaíso se hallaba sangrado y con tercianas dobles: salió á la puerta del Campo, animando á sus soldados. Murieron 126.

Ofi-

Oficiales, entre ellos dos Sargentos mayores, cinco Capitanes vivos, y muchos reformados. De Cadiz pasaron á toda priesa de socorro quatro tercios de la armada, pues fue una accion la mas sangrienta y apretada que ha tenido Ceuta. Desde este dia se providenció se monten las guardias á la misma hora de las doce, asi en Hibierno, como en Verano; costumbre que aún permanece. Succedió interinamente en el Gobierno de la plaza al referido Marqués de Valparaiso el Cabo subalterno D. Juan Francisco Manrique, el qual tenia en una continuada fatiga á los Moros, por las repetidas salidas que hacia de la plaza, desvaratandoles los ataques, volandoles sus immensas minas que hacian contra el baluarte de San Pablo y San Pedro, con quien tenian el mayor empeño.

El dia 5. de Julio de 1698. llegó á Ceuta su nuevo Gobernador D. Francisco del Castillo, Marqués de Villadarias, á mudar á D. Melchor de Avellaneda, y á 28. de Agosto se acabó de plantar la nueva estacada en el foso de Santa Ana, con sus Flancos, rastrillos, fogariles, la mas bella, fuerte y vistosa que se pueda dár; y aunque los Moros hicieron todo su esfuerzo y el mayor empeño para evitarla; se consiguió el fin á fuerza de sangre y valor, mediante el ardor y conducta del nuevo Gobernador, pues en su tiempo se puso esta plaza á regular defensa, la que despues el mismo Marqués de Villadarias perficionó año de 1701. donde se formó el nuevo baluarte, capáz de cubrir lo que antes llamaban Lengua de Sierpe, corriendo la gran estacada.

Será memorable siempre en Ceuta la piedad, zelo y amor al Real servicio del Obispo, de gloriosa memoria, D. Vidál Marín: pues quando el

año 1699. fue elegido para Obispo de Pamplona, suplicó á la Magestad de Carlos II. tuviese á bien el que no aceptase esta honra de su piedad, mientras su esposa y feligreses se hallasen en el empeño y afliccion del asedio con que los Sarracenos agitaban la plaza; porque tenia resuelto no desampararlos, y morir en todo trance con ellos; y el de 1702. renunció el Arzobispado de Burgos con el mismo motivo, hasta el de 1705. que salió para Inquisidor General.

Por el mes de Febrero del mismo año se empezó una linea á costa de gran trabajo, que corrió de mar á mar, dentro de la qual quedó todo el terreno, que fue preciso para perficionar toda la fortificacion exterior, foso, estrada cubierta, que costó varias funciones y mucha sangre. El 18. de Marzo siguiente apresaron los de Argél el barco antiguo de esta plaza. Llegaron á esta ciudad por el mes de Julio de 1699. quarenta Christianos, que havia permitido el Rey Muley Ismael se rescatasen en gratitud del regalo de una hermosa carroza y otras alhajas, que le havia llevado Fr. Diego de los Angeles, Religioso Descalzo de la Provincia de S. Diego, Guardian del Convento y Hospital de Mequinéz, que se havia establecido alli el año de 1698. para la asistencia de los cautivos Christianos, con las seguridades que dió aquel Rey, el que tambien dió libertad de gracia al célebre Capitan D. Antonio Lopez Gallardo y su familia, que fueron cautivados en la plaza de Larache. Al mismo tiempo se hizo una salida general de esta plaza el 25. de Julio para ganar el terreno de la Lengua de Sierpe á los enemigos, que se logró con pérdida de 69. muertos y 200. heridos, y se consiguió rematar la estacada que coge de mar á mar y toda la frente de la plaza.

Se

Se portò en esta y otras funciones el famoso Capitan Palomino, bien conocido en toda la guerra de nuestro siglo, que murió Gobernador de la Coruña. Al Marqués de Villadarias succedió en el Gobierno por el mes de Abril de 1702. Don Joseph de Agulló, Marqués de Gironella, el qual logró una completa victoria de los Moros el dia 18. de Mayo de 1703. con 1500. infantes, 160. caballos, llevando la derecha el Maestre de Campo D. pedro Mesía de la Cerda, el Sargento mayor D. Fernando Constanzo; la izquierda el Maestre de Campo D. Geronymo de la Puente; y el centro Don Ignacio Picalques, y los granaderos delante. Por la marina con algunos barcos el Capitan D. Manuel de Guevara Vasconcelos. Se apoderaron de las trincheras, sin mas pérdida que la de un soldado de á caballo muerto y 17. heridos. Quedaron de los enemigos 300. muertos en el campo: retiraronse algunas vanderas y estandartes: en el ataque Real quedó clavada una pieza y dos morteros, se entró en la plaza un cañon de artilleria que tenian á la parte del Rivero, y volaron seis minas que traian á nuestras fortificaciones. Quisieron los Ingleses despues de apoderados de Gibraltar, para dominar el Estrecho, tomar esta plaza; pero el Marqués de Gironella y D. Vidal Marin, que ofrecieron quanto tenian á la defensa, respondiendo al Gefe de la esquadra que se presentó y á las persuasiones del Principe de Armestad, que la defenderian hasta perder la ultima gota de sangre ellos y toda la guarnicion; con cuya resolucion, temiendo lo que les havia de costar, desistieron del empeño.

Murió el Marqués de Gironella el año de 1704. Le succedió el Gobernador Don Juan Francisco

Manrique ; que lo havia sido de Orán , el qual tomó á los Moros el año de 1706. el ataque Real, que les havia costado once años de trabajo. En el de 1715. á 12. de Abril , dia que esta plaza celebra la fiesta de N. S. de Africa , á las 9. de la mañana acometieron los Moros al Cubillo nuevamente fabricado en el reducto de Alcantara, volaron un hornillo con grande acierto , y fueron rechazados con pérdida de mucha gente de ambas partes. El 23. del mismo se temió la mayor ruina en la plaza , á causa de prenderse fuego en el quartel de Velez , que estaba arrimado á un almacen de polvora ; se logró cortarlo con pérdida de mucha gente del regimiento de pie fixo. Haviendo salido del Gobierno D. Juan Francisco Manrique de Arana , para Capitan General de Andalucía , le succedió D. Gonzalo Chacón , que tenia el de la Costa del Reyno de Granada: logró tambien muy honrosas funciones de los Moros , particularmente el año de 1712. la construccion de la estacada desde el angulo de S. Pablo , hasta el de S. Xavier , lo relevó el Mariscal de Campo D. Francisco Rivadéo.

Luego que con la ultima derrota de tropas, que vino de Sicilia á desembarcar en Barcelona, llegó el General Marqués de Lede , fue llamado de la Corte: el Rey le hizo la gracia de Grande de España , y le nombró Capitan General para una expedicion en Africa , para la qual se juntaron tropas en Malaga , Cadiz , Tarifa y Algeciras , y á ultimos de Octubre de 1720. se puso á la vela con la esquadra de Don Carlos Grillo , y las galeras con Don Joseph de los Rios , y algunas naves de Malta , que asistieron hasta el desembarco.

Hallabase Ceuta ostigada de un prolongado si-

sitio, que mandaba en Gefe, sobre otros muchos Alcaydes, el Baxá *Alí Bench-Dalat*, apoyado de los esfuerzos del Rey de Mequinéz, aunque estaba desengañado de no poder conseguir su intento: maquinaba la política de su astucia mantener el sitio para entretener, y entregar al conocido peligro algunos de sus magnates, de quienes desconfiaba, por afectos y parciales de su hijo Muley Hamet, con quien tuvo guerras civiles: en cuyo tiempo tanto se establecieron, que en las faldas de sierra Bullones fabricaron casas y en una lengua de tierra bañada del mar tenian huertas, jardines y sembrados; al remate de todo las trincheras contra la plaza, siendo estas bien delineadas con el mayor arte, reductos y fosos, todo fabricado en la antigua Ceuta. A 14. de Noviembre yá estaban desembarcadas las tropas en esta plaza, que se componian de 17ß. infantes y 3ß. caballos, porque aunque havia mas gente, no pudo pasar por el temporal del mar. La noche del 14. al 15. del referido salió Don Joseph de los Rios con las galeras de su mando á hacer fuego en el costado de las trincheras de los Moros, al amanecer fingia con lanchas un desembarco, y al mismo tiempo mandó el Marqués de Lede hacer algunas bocas en los caminos cubiertos, para salir de plaza de armas á un tiempo todo el exercito en quatro columnas compuestas de 6. y 7. batallones cada una, uniendose tambien á ellas las tropas de la plaza, y asimismo un cuerpo de caballería por retaguardia: llevaban los granaderos la banguardia: con un tiro de cañon se dió la señal para entrar en accion: los Moros, luego que vieron el exercito, y el fuego que les hacian las galeras, juzgaron eran acometidos por todas partes, se fueron defendiendo de para-

le

lela en paralela hasta lo poblado de su campo, cargando siempre los Españoles ; y vencidas todas las trincheras , se formaron en batalla con el trabajo que permitia lo quebrado del terreno , en donde no podia operar la caballeria : 2y. negros fueron los que se sacrificaron , que llevaron todo el fuego y peso de la batalla : teniamos 20y. hombres : duró el combate quatro horas , hasta que se pusieron en fuga los Infieles , unos por el camino de Tetuan , otros por el de Tanger , y no permitiendo lo escabroso de aquellos montes el seguirlos , se quedó el exercito en aquel campo. Tomaronse muchas tiendas á los enemigos : se encontraron 26. piezas de artilleria , quatro morteros , muchas municiones y cantidad de viveres, quatro estandartes y una vandera. No se pudo saber á punto fixo los muertos que huvo de los Moros, porque los Negros hicieron cara para retirarlos : en el campo se hallaron 500. con algunos cabos y otros cautivos ; de los Christianos 108. muertos y 268. heridos , entre los quales fue el Teniente General caballero de Lede , y el Mariscal de Campo D. Carlos de Arizaga , y otros. Se les demolió todas sus trincheras en algunos dias que costó de trabajo , particularmente la multitud de minas. La lluvia que sobrevino este dia y los siguientes fue muy necesaria para proveerse el exercito de agua , pues se llevaba de España. A una legua de Ceuta están los Castillejos á la vanda de Tetuan , en donde se fueron reparando y juntandose despues los Infieles.

A 8. de Diciembre se dexaron vér los Barbaros con un exercito de mas de 40y. infantes , y 12y. caballos , sin la gente de la tierra , que eran otros tantos : huvo con nuestras partidas abanzadas mucho fuego , y fingiendo los Moros flaque-

za,

za, se iban retirando en los barrancos, á donde pretendian meter nuestro exercito: muchos Oficiales querian que se les cargase; pero la prudente conducta del Marqués de Lede jamás asintió á salir de un gran atrincheramiento, en que tenia bien fortificado su exercito. A la mañana del dia 9. se dexaron vér los Moros, y atacaron nuestro campo con imponderable osadia, hasta llegar á la linea de la media luna; metiendose debaxo del fuego del cañon, que los recibió cargado de metralla, y un grande estrago: duró el porfiado combate desde las ocho de la mañana hasta las once y media, en donde perdieron mas de 6y. hombres.

El 21. del mismo, dia del Apostol Santo Thomás, repitieron los Agarenos otro abance con mas empeño, saliendo del barranco de los Caños, y á cosa de la una del dia acometieron barbaramente para forzar el centro de nuestras trincheras, y llegaron á la tenaza á poner sus vanderas, donde se portaron las Reales Guardias de infanteria; pero la superioridad de la artilleria fue quien los contuvo, porfiando en repetidos abances, hasta las quatro y media de la tarde, que se retiraron escarmentados, y recibieron un grande fuego de nuestras galeras. La sangre que les costó se dexa considerar, pues no bolvieron á acometer mas á las trincheras; de nuestra parte murieron en este dia 300. hombres, y huvo muchos heridos, entre ellos el Teniente General D. Joseph de Chaves, y el Marqués de Lede de una ligera contusion en el brazo derecho. Se supo despues, que la pérdida de los enemigos consistió en 8y. Moros. Se hallaron en el exercito aquel dia solo 12y. infantes en 26. batallones, y 4y. caballos con los Dragones.

Acabada la grande estrada encubierta, que se hi-

hizo en el terreno donde estaban los atrincheramientos de los Moros delante de la plaza, y allanado el terreno de los ataques, mandó retirar el exercito el Marqués de Lede la noche del dia 4. de Febrero de 1721. con buen orden, sin que los enemigos lo penetrasen, porque aquella noche se mandó encender fogariles y lumbreradas á tiempo que se batian las tiendas, y las galeras por ambos mares hacian fuego, fingiendo permanecia nuestro acampamento: á las dos de la mañana yá estaba todo el exercito dentro de Ceuta, y aunque los Moros cargaron despues con vigor, nunca pudieron llegar tan immediatos á nuestras obras como estaban antes, en donde se hicieron las galerías y otras obras yá referidas, quedando esta plaza en buen estado de defensa.

El año 1727. con la muerte de Muley Ismaél quedó todo su Reyno en una civil y sangrienta guerra entre las parcialidades de sus muchos hijos, con cuyo motivo abandonaron los Barbaros el prolongado sitio de Ceuta, que permaneció por mas de 34. años. Reconociendo esto el Conde de Charni, que mandaba por este tiempo la plaza, mandó salir al Teniente de Rey D. Gaspar de Antona con 19. hombres de la guarnicion á demoler los ataques y trincheras de los enemigos: llegaron al Serrallo y casa del Alcayde Alí, logrando retirar á la plaza cinco cañones, tres morteros, muchas balas de artillería, y arrasar todo su campo, cuya noticia traxo á Madrid el mismo D. Gaspar de Antona. El Rey de Fez, de Mequinés, de Tafilete, de Sús, y Emperador de Marruecos Muley Ismaél, murió el dia 22. de Marzo, entre una y dos de la tarde, en edad de 97. años, á los 84. de su Reynado: fue hombre astuto, sagáz, intrepido, cruel y avaro; zelador de la justicia,

cia, y el mas respetado y temido de quantos Reyes ha tenido la Mauritania: entró por tyranía, quitandole el Reyno á un sobrino suyo, hijo de Muley Arcis: fue aclamado Rey año 1643. por las maximas de un cautivo Portugués que tenia, llamado *Fernando*, á quien estimaba mucho: era mediano de cuerpo, enjuto de carnes, color claro, pobre de barba, y en ella una pera blanca, que lo hacia venerable: era ayroso, gran ginete, diestro en jugar la lanza, y gran tirador de escopeta: no se le reconoció mas vicio, que el de sus mugeres. Luego que murió fue aclamado su hijo mayor Muley *Amet Hebi*, á quien dexó el gran thesoro, que por todo el largo tiempo de su Reynado enterraba. No duró mucho, que como se embriagaba, fue á la *Chema* (que es la Iglesia) asi los mismos Negros lo entregaron á su hermano Muley Abdelmec, que lo ahogó despues con un cordon de seda, y se han seguido otros, continuandose la civil guerra, que aún permanece.

Padeció esta plaza un mal contagioso desde el mes de Junio de 1743. que se le comunicó de ciertos fardos de lana y una porcion de tabaco de los Moros de que murieron muchas personas, las mas soldados y desterrados: fue Dios servido, mediante su misericordia, que se publicase la sanidad el año de 1745. acreditando en esta ocasion sus acertadas resoluciones y conducta su Gobernador Marqués de Campo-Fuerte.

Ciudad de Melilla.

LA antigua ciudad, plaza y fortaleza de Melilla está en el Reyno de Fez: fue cabeza de la Provincia de *Garet*, la qual al Poniente confina con el Riff y el rio Melulo: corriendo este

por

por el Atlante mayor, baxa entre Tezar y Dubudo, y se incorpora con el rio *Mulucán*; al Levante con el Reyno de Tremecén y el dicho rio, que divide los terminos de las dos Mauritanias; al Cierzo el mar Mediterraneo Iberico; y al Medio-dia una parte de las sierras de los desiertos cerca de *Numidia*: es tierra fragosa y seca. Los escritores antiguos dividen esta Provincia en tres partes: la una es la que comprehende las ciudades con sus terminos; la otra las sierras que están pobladas de un belicoso pueblo de Beréberes, llamados *Uled Botoya*; y la ultima los desiertos. Las ciudades son pocas, y puestas en la costa del mar, que fue *Cazaza*, siete leguas al Poniente de Melilla: la tomó D. Juan de Guzmán, Duque de Medina-Sydonia, y fortificó el castillo, hasta el año de 1534. que Luis de Chaves su Alcayde fue muerto una noche en la cama por tres Christianos de los quarenta que havia de guarnicion en él, por cierto enojo que con él tenian. No paró aqui, sino que metiendo á los Moros dentro, fueron todos muertos, excepto uno que se escapó y á nado pasó á Melilla á dar esta noticia, de donde despacharon un bergantin y dos caravelas armadas para darles socorro: luego que llegaron, echaron alguna gente en tierra, y los Moros con cautela salieron á la playa en trage y ademan de los Christianos que havian matado, los recibieron, y luego fueron todos cautivos: al presente está la ciudad asolada, y solo mantienen el castillo, que está en lo alto de una peña, que descubre la costa.

Tezota ó *Tezide* es otra pequeña ciudad tres leguas de Melilla, en una sierra, donde reside el Alcayde de esta Provincia. *Mezuce*, ciudad tambien pequeña, distante quatro leguas de la antecedente. Hay un pueblo cerca de Mezuce que llaman

man *Bataliza* : sus gentes son muy valientes , y siempre tienen guerras con los Alarbes sobre los terminos y pastos de los campos. *Quividana* y otros de esta comarca , con muchos Aduares , los quales mudan de una parte á otra , como les conviene para los pastos de sus ganados , de que tienen muchos como tambien ligeros caballos y camellos para carga , y en las sierras se crian fieras y animales ponzoñosos.

Melilla,

LA que los Africanos llaman *Deyrat Milila*, y segun Ptolemeo se llamó *Rusadiro* , está á los 34. grados y 45. minutos de latitud , 10. grados y los mismos minutos de longitud. Fue edificada por los mismos naturales de la tierra luego que se empezó á poblar : yace esta en el propio sitio que la antigua , montando Cabo tres forcos, á tres leguas de él , dentro de un seno del Mediterraneo Iberico , tan cerca de España , que de aquí á la costa del Reyno de Granada , dos leguas de Motril , cuentan los marineros 38. leguas, y en dia claro se descubren aquellas playas. Está plantificada en sitio llano , á la parte de Poniente del referido seno , cercada de antiguas murallas, con algunos torreones de figura casi circular , descubierta al Medio-dia en equilibrio , casi en amphiteatro , desde el campo por aquella parte se registran algunas calles ; estas son llanas , y las casas labradas á la manera de España ; tres plazas, la principal contiene la casa del Gobernador , muy capáz , con su jardin. La ciudad tiene tres puertas, mirando á Occidente la de Santiago , para salir á plaza de armas : encima hay una casamata entre dos fuertes cubos , su puente levadizo sobre un gran

foso muy profundo y ancho, que á poco trabajo se puede entrar en el mar : encima de él está la muralla Real , tan ancha que sobre ella pueden emparejar espaciosamente dos coches. Está coronada con buena artillería de bronce , y una torre con su campana y relox. Antes de llegar á la referida puerta se encuentra la de Santa Ana baxo de una boveda de piedra de cantería. Tiene tambien su refosete , y puente que supera y guarda la primera. Immediata á esta , en otra boveda, se halla la puerta del mar con otra contrapuerta, foso , puente levadizo y rastrillos para salir á la marina , que es el baradero ó muelle , donde se desembarcan , y en él está el baluarte de S. Antonio que guarda el puerto ; este no es muy seguro del Sueste, que le combate mucho ; y asimismo le incommoda un rio con las arenas que arroja en haviendo mucha lluvia , llamado del oro, por algunas pintas que suelen extraer las arenas de este precioso metal. La boca del rio está á un tiro de mosquete de la plaza , y en su nacimiento sacan barro los Moros para labrar ollas , cazuelas y otras maniobras , que salen con las referidas pintas. Son muy estimadas en España por su hechura y duracion. La ultima puerta es la del Socorro , mirando á Levante. Está cerrada casi siempre : no tiene uso sino en caso de sitio , quando no se puede pasar al puerto.

Hay tres algives , los dos baxo de la plaza referida del Gobernador ; son los mejores que hasta aqui se han visto en primor , firmeza y arte , obra de tiempo del Emperador Carlos V. hacen el agua clara , delgada y fresca.

El almacén Real de la polvora nombrado del Socorro , es fortisimo , seguro y labrado todo á fuerza de pico debaxo de piedra firme. Para los bas-

bastimentos hay tres almacenes, uno á prueba de bomba, de rosca de ladrillo, sin otros menores para municiones, armas y pertrechos. La Iglesia Parroquial es muy capaz de tres naves, con advocacion de la Concepcion de la Virgen Maria, cuya fabrica duró 25. años. Es toda de firme piedra de mamposteria, y la portada de primorosa hechura. Havia otra antigua en la calle de S. Miguél, que fue arruinada. La presente es asistida de un Vicario, y Juez Eclesiastico, dos Curas y Capellanes, con los demás individuos precisos. Enfrente está el Hospital Real con tres espaciosas salas, corredores y demás oficinas, donde se dá buena asistencia á los enfermos de todo quanto se necesita.

Venera esta plaza por su patrona à la Soberana Virgen Maria en una devotisima y hermosa efigie llamada de la *Victoria*, consuelo de los Fieles, por tantos milagros como se han experimentado en esta plaza, en quantas aflicciones la han invocado, hallando siempre el remedio de ellas. Entrando los Moros una noche en una Ermita antigua, que tenia en la Alaphia, la sacaron de su capilla para llevarsela; y puesta en la puerta de la Iglesia para cargarla entre doce Moros, no pudiendo moverla por mas diligencias que hicieron, obstinados en semejante empeño, conociendo que las campanas de la ciudad tocaban á rebato, se fueron y dieron ciertas cuchilladas á la Imagen, le cortaron tres dedos de la mano derecha, que se vén hoy para perpetua memoria: en la izquierda tiene el Niño Jesus. Al presente está en la Parroquia, pues antes tenia Iglesia propria.

Plaza de Armas.

SE halla la plaza de armas, que antiguamente llamaban *Alaphia*, que en Arabe idioma quiere decir *Paz*, porque á las puertas del campo de ella amanecian todas las mañanas los Moros amigos, que venian cargados de frutos y generos para el surtimiento y comodidad de la ciudad, y permaneció asi hasta que entró en el trono Muley Ismaél, que quitó el comercio. Es como un arrabal de la ciudad, de quien la separa el foso grande de Santiago referido: se halla cercada de murallas, con sus angulos, flancos y baluartes, nombrados *San Pedro*, *Cinco Palabras*, *San Fernando*, (que era antiguamente la media Luna, y Torrequemada) *San Joseph*, todos coronados de artillería. Está repartida en tres estancias ó retiradas, con otros tantos fosos: el uno llaman el Ornabaque, que se abrió á fuerza de pico sobre peña año 1691. gobernando el Maestre de Campo D. Bernabé Ramos de Miranda: tiene 50. pies de ancho y 100. en sus angulos, con su puerta para entrar al otro que llaman de las Minas, en donde se hallan estas; siendo las mejores que se pueden vér en parte alguna, todas fortisimas en viva piedra, hechas á fuerza de pico, con una mina Real tan ancha y larga, que pudieran andar dos coches juntos, con su plaza de armas, de donde salen los ramales de otras muchas, y en el remate ó inmediacion sus hornillos en cada una, representando todo su conjunto un perfecto laberynto, siendo estas la principal parte para la defensa de esta importancia, y en donde se debe poner el mayor cuidado y vigilancia, pues penetran subterraneas toda la campaña. Saliendo de este ultimo foso (donde

de hay una fuente de perenne agua, la mejor que se gasta en la plaza) se entra en una fortisima empalizada ó estacada de roble, con su banqueta y estrada cubierta, con hermoso glasis, rastrillos para salir, y sus flancos; en ellos fogariles ó calderetas para encender de noche quando se ofrece. Guardanla en cada extremo una Luneta, á la derecha la de *S. Phelipe* y *Santa Isabél* á la izquierda, con sus bobedas; de la ultima sale un espigón, que entra en el mar: al medio de la estacada se halla superada del lado de acá del foso una falsa-braga atronerada que la defiende, y alli cerca hay cinco bobedas de rosca de ladrillo para quarteles, sin otros que tienen en la primera division para la tropa extraordinaria y los desterrados, con su rastrillo y guardia. Aquí cerca está una noria de abundantisima agua, que abastece con exceso no solo la plaza, pero todas las embarcaciones, que llegan á este puerto, sin que jamás se le haya reconocido menoscabo en su manantial.

Fuera de la estacada se hallan los huertos, con muchos pozos, y se cogen sabrosas verduras. El temperamento es sano, alegre Cielo, templado clima, sintiendo algun calor en el Estío, solo quando corre Levante.

El monte *Caramú* es el mas alto de esta tierra, y el primero que descubren los marineros viniendo de España. Cae al Medio-dia de la ciudad, rematando sus faldas á una dilatada playa, deliciosa vista por una laguna de siete leguas de largo y quatro de ancho, con la boca que sale al mar, cinco leguas de la plaza: en medio tiene un cerro que llaman el Atalayón: se crian muchas ostras en ella. Hay unas dilatadas salinas y un arrecife, siendo este un vergél sumamente de-

li-

licioso por sus plantas y flores; arrojando el mar aqui imponderable multitud de vistosas conchas de varios generos; asimismo cria entre sus lentiscos, tomillos y otras salutiferas hiervas alguna caza, siendo un bosque y ameno sitio, mal logrado desierto entre las rustiquezes de los Agarenos, pues solo dista media legua de Melilla. Fue esta en sus primeros tiempos populosa ciudad, y de gente rica, con mas de 10y. casas dentro de sus muros, donde residia el Señor de ella, con terminos muy largos, grandes minas de oro y hierro, de que tenian gran trato sus moradores. Era abundantisima de miel y cera, de donde tomó el nombre *Milila*, que en Arabe quiere decir *Melosa*; y en el golfo que alli hace el mar se pescaban perlas, y en la laguna mucho coral. Poseída de los Romanos la ennoblecieron mucho, y la tuvieron en grande estima mientras la señorearon. Despues la poseyeron los Godos hasta que los Arabes, estendiendo sus victorias por Africa, la conquistaron poco tiempo antes que á España, y la ensancharon mucho mas de lo que estaba, estableciendo ricas contrataciones de mercaderes y oficiales para fabricas y otras muchas maniobras. Vino sobre ella el Califa Cismatico del Carúan, y la huvo por concierto en el año del Señor 922. y puso dentro guarnicion. Pasando tiempo se dieron sus vecinos al arte de navegar, y armando fustas y galeotas, salian á robar las costas de Europa, donde hacian tanto daño, que los Reyes Catholicos el año de 1496. (aunque un Escritor Arabe, que trata de esta jornada, dice, que fue en el de 1482.) que son 896. de la Egira. Embiaron sobre ella á D. Juan de Guzman, Duque de Medina-Sydonia, con una poderosa armada. Los Moros tuvieron aviso de esta expedicion, pi-

die-

dieron socorro á *Muley Mahamet Oaraci*, Rey de Féz, que á la sazon se hallaba embarazado con la guerra de los Xauyos de Temecena, para sujetarlos; y no siendole posible socorrerlos en persona (como él decia) les embió un valiente Alcayde con 500. caballos, soldados guerreros, que la defendiesen; mas los de la ciudad, que estaban bien informados del poder que iba sobre ellos, pareciendoles poco esfuerzo el que les daba el Rey, antes que llegase este socorro desampararon la ciudad, y se acogieron á las sierras de Botoya. El Alcayde quando llegó, hallando á Melilla desierta, no quiso esperar alli; y echando los muros abaxo, poniendo fuego á las casas, tomó el camino de Féz. Hasta aqui Luis del Marmol, en quanto á la conquista; pero no me conformo, pues he hallado mas cierta y puntual su expugnacion: y asi digo, que gobernando la Universal Iglesia el Papa Alexandro VI. Español, de la esclarecida casa de Borja: y reynando los Catholicos Reyes D. Fernando el V. y la esclarecida Doña Isabél, en el mes de Setiembre del año de 1496. salió del puerto de S. Lucar de Barrameda una armada con 5y. infantes y alguna gente de á caballo, artillería y varias armas, municiones y pertrechos, con cantidad de cal y madera para edificar: todo al cargo y direccion de Pedro Estopiñán, Caballero Escudero de la casa de D. Juan de Guzmán, Duque de Medina-Sydonia, para conquistar y edificar la ciudad de Melila, por haverla reconocido antes el mismo Estopiñan, de orden y á expensas del Duque; el qual llegando á la Costa de Africa con buen tiempo, dió vista á Melilla á 17. del dicho mes. Se detuvo aquel dia en el mar hasta la noche, que con sus sombras favoreció el desembar

barco, el que lograron sin oposición alguna, por estar destruida, como queda referido. Lo primero que hicieron, sacaron de la armada un enmaderamiento de vigas, dondé encaxaba gran tablazón gruesa y muy fuerte. Trabajaron mucho toda aquella noche en asentarla, y cercar la muralla; de tal manera, que quando amaneció, los Moros que andaban por aquellos campos, y havian visto asolada la ciudad el dia antes, viendola con muros, sonar dentro tambores, y disparar artillería, creyeron estaba ocupada de demonios, ó hechiceros, á que son muy propensos. Tomaron tanto terror que huyeron de aquella comarca, y corrió la fama aún mas de lo que havian visto.

Entre tanto Pedro Estopiñán, como valeroso y experto Soldado, ponia gran diligencia en hacer descubrir los cimientos de los adarves y torres que havian arruinado; y como llevaba gran cantidad de maestros para reedificar, y todos los que iban en la armada, con el mismo General, no se desdeñaban de trabajar, dandose priesa; como alli hallaron la piedra de los vestigios, y la cal que llevaron, hicieron tal obra, que quando los Moros se juntaron para dar sobre los Christianos, yá estaba tanto labrado, que se pudieron defendef dentro de la ciudad: y de alli adelante la fueron fortificando mucho mas, dexando Pedro Estopiñán por primer Alcayde de Melilla á un caballero llamado *Gomez Suarez*; y él se bolvió á dar cuenta del buen exito de su jornada. Esto que hemos referido consta en los archivos y papeles del Duque de Medina-Sydonia, que nos mostraron para este efecto, y de otras noticias que he buscado con bastante trabajo, porque hay poco escrito de Presidios, y lo que de ellos se refiere es muy sucinto y con alguna confusion.

For-

Fortificada Melilla por los Christianos, empezaron á poblar y reparar los muros, reduciendola á mucho menos ambito, que la que havia antes: trabajaron una fortaleza en lo mas eminente, (llamada hoy la Concepcion) que era el castillo antiguo: es atalaya que descubre el espacioso mar y todos los caminos y avenidas de la tierra, donde el año de 1689. se hizo la torre ó Caballero de mamposteria. Fue á cargo de los Duques la provision y guardia de Melilla. En la historia de las Ordenes Militares, escrita por Francisco Caro de Torres, *lib.* 3. *fol.* 151. consta, que D. Juan Alonso de Guzmán, Duque de Medina-Sydonia, usaba en sus titulos el de Capitan General de Melilla, hasta que hicieron dexacion de ella al Rey D. Phelipe I. que puso Capitan General, de quien los Saracenos tomaban la vénia para coger sal de la laguna, que se ha referido. Los Moros tienen hoy una fortaleza que llaman *Zagazan*, con mas de 300. tiradores, para asegurar los campos de ella de los cosarios Turcos, que entraban antes en esta laguna.

Siendo D. Alonso de Urrea Capitan General de Melilla, tuvo muchos reencuentros con los Moros, que llegaban de las ciudades de *Teza*, *Mexeo* y *Bereberes de Botoya*, á los que venció muchas veces, por lo que no se determinaban á venir á la pelea, sino guiados de la muchedumbre de Barbaros.

En una ocasion se juntaron un gran numero de caballos y peones á hacer correrias, inquietando la gente de la plaza, y saliendoles al encuentro D. Alonso con solo 450. soldados arcabuceros y 50. caballos, mandó dicho D. Alonso, que cada escudero tomase un arcabucero á la gurupa, y juntos se fue ácia ellos, y recibieron el fuego

de los Barbaros, que lo dieron sin tiempo: á esta operacion el Gobernador mañosamente bolvió las riendas como que huía, dexando en el suelo los arcabuceros juntos, que hicieron un quadro, los que dispararon á buen tiempo, porque los Moros venian desordenados, creyendo que hacian fuga los Christianos, con tanta precipitacion y alaridos, que rebolviendo su gente el Gobernador, los cogieron en medio, dandoles tal descarga, que los desvarataron, matando mas de 200. Barbaros, y apresando 25. cautivos. Un escudero llamado *Bartholomé de Soto*, dió una lanzada á un Moro de á caballo, dando con él en tierra, á tiempo que en la angostura de un paso, que llaman las pasadillas, havian cercado los Moros al Gobernador D. Alonso, y estando con el caballo herido, cayó en el suelo, y cargandole los enemigos, se defendió valerosamente, recibiendo muchas heridas; pero socorrido á tiempo de su gente, se retiraron con triumpho á la ciudad, sin perder un hombre.

En tiempo que era Capitan General de Melilla *Pedro Vanegas de Cordova*, tuvieron los Christianos muchos reencuentros con los Moros, y traxeron algunos cautivos á la plaza. Havia en *Teza* ó *Tecide* un Alcayde llamado *Bahalu*, que era el mas valeroso caudillo que tenian en el Reyno de Fez, el qual por su gran valor venia muchas veces á correr la tierra con numerosa gente de á caballo y de á pie: saliendo los de Melilla siempre á la pelea, sucedió un dia, que travada la escaramuza, llegaron á los brazos *Pedro Vanegas* y el referido Alcayde *Bahalu*, y asidos fuertemente, procurando cada qual sacar á su contrario del caballo, llegò de través *Gil Perez*, escudero de la plaza, y dió al Moro una lanzada por un costa-

ta-

tado, con que le mató, por cuyo motivo luego los Moros se retiraron confusos, por haver perdido en este combate muchos de los principales, que vinieron con el referido Alcayde.

Por los años del Señor de 1563. un Moravito de aquellas sierras, con quien tenian gran devocion aquellos Barbaros, les hizo creer, y persuadióles, que ganarian á Melilla, si le acompañaban, pues tenia poder para encantar á los Christianos; creyendole, vinieron de tropel, á tiempo que sabido por el Gobernador el caso, viendolos venir cantando con el Moravito delante en altas voces: *Alá Cubar*, que quiere decir: *Dios grande*, y de esta manera fueron caminando hasta las puertas de la ciudad vieja, que de industria havia Pedro Vanegas mandado dexar abiertas, y en un fuerte reducto, que estaba encima, que llamaban la Torrequemada, puso quince soldados con alcancias, barriles de polvora y demás fuegos artificiales.

Los Moros llegaron á la puerta que tenian abierta, y viendo que los Christianos estaban suspensos, creyendo quanto les havia propuesto el Moravito, entraron 150. y pasando á la segunda puerta immediata, hallaron á un lado de ella varios soldados armados, para salir quando Pedro Vanegas hiciese cierta seña; y creyendo estaban encantados, se fueron á ellos, los quales acometiendo á los Moros, al irse estos á retirar por donde entraron, no pudieron por el mucho fuego que echaron los de la torre, donde mataron la mayor parte: el Moravito que entró el primero, salió herido en tres partes, el qual, como se viese libre del peligro, se quexaba despues mucho á los suyos, diciendo, que si no huvieran peleado con aquellos Christianos, que tenia yá él adormeci-

cidos, huvieran entrado en la ciudad sin oposicion alguna, y que ellos les havian despertado; que él havia recibido muchas balas en la cabeza, y no tenia lesion alguna en ella, y que havia de bolver otra vez, y verian quan cierto era lo que les decia, bolviendoles á persuadir al mismo empeño; y siendo avisado Pedro Vanegas por un confidente Moro amigo suyo, de que el Moravito queria repetir su empresa, mandó se divulgase, y se dixese en presencia de los Moros, que venian de paz, como el dia que el Moravito havia entrado en la ciudad vieja, se havian hallado encantados, sin poder usar de la artillería, si los proprios Moros no los despertasen, para que corriese esta nueva por las sierras, y diesen mas credito al Moravito.

A mas de esto daba á entender mucha flaqueza y temor, encomendandose á un Alcayde Moro su conocido, para que rogase al Moravito no insistiese por semejante via, y le daria muchos dineros.

En estas demandas y respuestas pasó un mes, y se entendiò en cercar y reparar la ciudad, é hizo poner un rastrillo secreto debaxo de la puerta de la torre, que caía de golpe de alto á baxo, para que los Moros que entrasen no pudiesen salir. Sabida la hora en que el Moravito repetia su enredo, puso toda su gente en buen orden en las torres, casamata y Rebellin, y mandó por vando, pena de la vida, que nadie disparase hasta cierta señal.

Estando todo apercibido, llegó el dicho Moravito con mas de 25ꝑ. Moros de la alcalaia y tierra de *Botoya*, de *Guizinaque*, (de donde era natural el Moravito) de *Beni Zeneten*, de *Beni Ulid*, *Beni Manzor*, y de otras sierras de toda aque-

aquella Provincia, los quales venian cantando como la otra vez, y llegando á la puerta de la ciudad, como la hallaron abierta, entraron confusamente mas de 600. de ellos: hizo el Gobernador la señal á los de la torre, dexaron caer el rastrillo, y empezando el fuego, echó por una puerta falsa 800. soldados que cercasen el muro, y de los que havian entrado no pudiendo escapar ninguno, dando sobre ellos, mataron mas de 100. Moros, y quedaron 400. cautivos, y los demás que venian á entrar, sintiendo la artilleria y viendo cerrada la puerta, escaparon con la mayor precipitacion, discurriendo que el Moravito los havia engañado, el que nunca mas pareció muerto, ni vivo: despues los de la plaza se burlaban de los Moros, dandoles chasco con el Moravito.

Es cierto, que para referir las entradas, salidas y armazones, asi por mar, como por tierra, que han hecho los valerosos soldados de esta plaza, se requeria historia separada, como tambien la sangre, que han derramado sus naturales en defensa de la Catholica Fé, y de los Señores Reyes Catholicos, los rigorosos sitios que los Moros en diferentes tiempos le han puesto con minas, cortaduras, ataques, abances y emboscadas, velando continuamente de noche y de dia en su importante defensa, resistiendo al valor y osadia de los Barbaros enemigos del campo, y viviendo en continuo cuidado con los desterrados de dentro, que siempre anhelan por la natural libertad aun á costa de sus vidas; pues han intentado varias veces, yá hacer fuga con las embarcaciones, ó yá entregar la plaza á los Moros con execrable maldad: asi con grande acuerdo previenen las Leyes de la Jurisprudencia, que para ser famoso el hombre, ha de empuñar valerosamente la espada en

en defensa de la *Fé*, del *Rey* y de la *Patria*; naciendo con esta precision los hijos de presidio, no hay duda viven con este honor, y consiguientemente son valerosos, magnanimos, esforzados y por naturaleza buenos soldados. Se han establecido en esta plaza nobles familias, como son la de los *Diaz*, *Paredes*, *Alvarez de Perea*, *Motas*, *Matas*, *Gonzalez*, y otras de distincion conocida.

El año de 1574. el Principe Vespasiano Gonzaga Colona, que era Virrey de Navarra, de orden del Rey Phelipe II. pasó á Melilla con las galeras á reconocer la boca de la laguna, en donde se decia podia hibernar la armada del Turco, que disponia la puerta Othomana hacer segundo esfuerzo, por la batalla de Lepanto que perdió; y para embarazarlo, se quiso cegar la boca, ó hacer un fuerte en ella, lo que pareció imposible, porque cegada esta, se podian abrir otras muchas, y se conoció no era capáz para entrar galeras: visitó á Melilla, siendo Gobernador y Capitán General Antonio de Texada, persona de mucha estimacion y valor, que tenia aquella plaza en buena defensa, y disciplinada la milicia; y haviendo ordenado lo que le pareciò conveniente, pasó á Orán, y de alli á recorrer las Costas de Andalucia, porque los aparatos del Turco eran grandes para invadir á España.

El año de 1636. gobernando D. Pedro de Palacios y Guevara tenia la plaza una compañia de caballos y mucho comercio con los Moros, tanto que no se llevaba de España sino trigo, cebada, vino y aceyte: le siguió D. Juan de Peñalosa y Estrada en el mismo pie; el de 1665. D. Luis Velazquez y Angulo: mudó á este el Maestre de Campo D. Joseph de Frias, quien tenia tam-

tambien buena correspondencia con los Moros, hasta el año de 1677. que mandó á su Alcayde el Rey Muley Ismaél, desembarazado de su sobrino, que se havia hecho fuerte en Marruecos, romper la tregua de muchos años que se tenia con la plaza. Havia en la campaña, fuera de la regular defensa, cinco fuertes pequeños, de que aún permanecen los vestigios, nombrados *S. Lorenzo, Santiago, S. Francisco, Santo Thomàs de la Albarrada*, y *S. Pedro de la Cantera.*

Estos fueron sitiados, particularmente el de S. Lorenzo, con tropas de caballería y peonage. Salieron de la plaza á 11. de Agosto de 1677. para meterle socorro, y travaron un recio combate, que duró desde por la mañana hasta puesto el Sol, donde huvo mucha sangre derramada. El 27. minaron el fuerte, y quitaron la comunicacion con la plaza: á 8. de Setiembre dieron un abance con 8y. Moros, y aunque lo resistieron, se entregaron por Octubre del mismo año, porque volaron un lienzo de muralla, y faltandoles los viveres se entregaron.

El de S. Francisco fue cercado el dia 25. de Febrero de 1679. que estaba á tiro de cañon de la plaza, y quitada la comunicacion á 17. hombres que lo guardaban; los Infieles eran tantos en numero, que los de la plaza no pudiendolos superar, el vigilante Gobernador D. Joseph de Frias, con unos perros que tenian en el fuerte atados, sin darlos de comer, los embiaban á la plaza, donde comian, y les ataban ciertos papeles para advertirles lo que havian de executar, previniendoles el Gobernador, despues de un Consejo de Guerra, que tuvo con los Oficiales, dexasen una mecha encendida en el almacen de la polvora, para volar el fuerte, y ellos se viniesen de

madrugada por el parage del cerro de la Horca, donde tendrian gente para recibirlos, lo que executaron por el mes de Marzo; sintiendo los Moros que salian los Christianos del fuerte, los siguieron, dieron con nuestras partidas, rechazaron á los enemigos, y de los del fuerte se perdieron seis hombres, y los demás llegaron á la plaza.

Ganado el fuerte de S. Francisco, que les quedó demolido, prosiguieron con el de Santiago, que era el mas fuerte, y el que se resistió mas que los otros dos, pues les costó mucha sangre; pero como no era capáz de socorrerlo, se perdió con repetidos abances el dia 14. de Setiembre de 1679. y 24. hombres que le guardaban.

Sirvieron el gobierno de esta plaza los Maestres de Campo D. Francisco Osorio de Astorga, por los años de 1671. y 72. le siguió D. Diego de Arce, y por su ausencia interinamente el Capitan de caballos D. Pedro de Moréo en 1674.

Dieron el gobierno á D. Diego Toscano de Brito por los años de 1675. hasta 1682. que le succedió D. Francisco Moreno, en cuyo tiempo padeció esta plaza un sitio riguroso el año 1687. en el qual se perdió el fuerte de la Albarrada; y el dia 20. de Agosto, mandando en persona diferentes mangas de la plaza y del tercio viejo Napolitano, de la armada que pasó de refuerzo para meter socorro al de la cantera, mataron al referido Gobernador de un balazo en la cabeza, quedó mandando interinamente el Maestre de Campo del tercio Don Antonio Dominguéz de Dura; y en cinco de Octubre de 1687. se perdió el de la Cantera.

Succedió en el gobierno el Maestre de Campo del tercio de la Costa Don Bernabé Ramos de

Mi-

Miranda el de 1688. en su tiempo repitieron otro sitio, el mas riguroso que ha padecido esta plaza, el año 1694. y 95. los Moros de la Alcalaía y Botoya, al mismo tiempo que el de Ceuta, haciendo una linea de circunvalacion á la plaza, y la atacaron de tan buen arte, que se metieron debaxo de la media Luna de la Alaphia, trayendo una mina para volarla, y cortar el agua de la noria, sin cesar estos dos años el fuego de dia y de noche, con varias funciones y salidas, defendieron la media Luna valerosamente los Capitanes Don Bartholomé de Medellin y D. Phelipe Martin de Paredes, que se mantuvieron de plantón, siendo el ultimo el que no solamente acudia á su defensa, sino que asistia continuamente á la direccion de las fortificaciones, que se dirigian por su conducta, por ser inteligente, como tambien á las contraminas que hacia para ganar á los Moros, las que traían, como aún hoy permanece una mina de su apellido, á quien se le debió la parte principal de la defensa, tanto que el Alcayde Amár embió á su hermano Albequirin á Mequinéz á representar á su Rey no podia proseguir el sitio si no le daba artillería, porque los Christianos la defendian con mucho valor. Causó mucho daño un renegado que tenia el Alcayde, que se pasó de la plaza, llamado Aguilàr, por cuya direccion seguian todas las empresas que meditaban. El año de 1696. levantaron el sitio de orden de su Rey, para acudir aquellos Barbaros con mas empeño al de Ceuta.

Fue á gobernar á Melilla el Maestre de Campo D. Antonio de Zuñiga y la Cerda, se empezó á fabricar el fuerte de Santiago, que permanece hoy de figura triangular, en punta de dia-

mante, el año 1697. sobre las mismas trinchera de los enemigos, con gran riesgo y trabajo: está debaxo de la altura del cubo. Lo primero que se hizo fue el foso de piedra, abierto á fuerza de pico, y empezados los cimientos, puestos mantelétes y pipas con arena para cubrirse. Le abanzaron una noche 359. Moros, acaudillados de Muley Mahamet, hijo del Rey Muley Ismaél, que venian de sujetar los Alarbes de Orán, pasando por la tierra, sabiendo la fortaleza que se levantaba, la acometieron. Defendieronla 22. hombres que se hallaban dentro, y el Alferez Don Juan Saez, que fue el unico que murió en la pelea. La artilleria de la plaza jugó con metralla con mucho vigor, particularmente del torreon del Veedor, que llaman al presente Cinco palabras. Desistieron los enemigos al amanecer del empeño, quedando el foso lleno de cuerpos muertos. Se tiene por muy cierto en la plaza lo defendió visiblemente el Apostol Santiago, que juraron algunos vieron sobre un caballo blanco; cuyo milagro permanece pintado en un quadro de la Capilla que hay en este fuerte; por cuyo motivo se le dió el nombre y advocacion del Santo quando se acabó, gobernando D. Domingo de Canal y Soldevila, bien conocido por la defensa que hizo á la plaza de Badajóz el año de 1705. quando la pusieron sitio. Este valiente y esforzado Campeon, haviendo llegado á Melilla de refuerzo el tercio de infanteria de Catalanes, de que era Maestre de Campo Don Blas de Trincheria, mandó disponer una salida general á 24. de Mayo de 1703. con la demás guarnicion ordinaria comandada por el referido Maestre de Campo, y los Capitanes D. Martin de Sagrera, al ataque del fuerte de la Huerta Grande; D. Joseph Ferriol

al

al de las Alcantarillas ; D. Joseph de Salas por los Corralillos ; al ataque alto D. Joseph de Paredes, con otros muchos Oficiales : cuyos destacamentos componian 1800. infantes, atacando por todas partes las trincheras de los Moros, que fue una de las célebres funciones que han tenido las Catholicas armas en Africa. Derrotado el enemigo y puesto en fuga, fue seguido hasta el cerro de la Horca, retirandose con muchos despojos, armas y caballos, no dando quartel, pues todos los que cogieron fueron pasados á cuchillo. Un soldado Catalán traxo á la plaza la cabeza del cabo principal del campo, llamado *Zelin Beneby*. De nuestra parte no huvo mas pérdida que dos muertos y cinco heridos, entre ellos el Alferez D. Joseph de Mata. Se fortificó el cubo, que era el ataque alto de los enemigos, haciendo trinchera, que despues se tomaba todas las mañanas, cerrando la entrada de los caballos ; y desde este dia se desalojó á los Moros debaxo de las murallas de la Ala Alaphia : quedó terreno para cultivar huertos, salir la gente al campo, hacer canteras, y sacar piedra para las obras.

El dia siguiente 25. de Mayo salieron de la plaza el barco grande y una fragata, armados y comandados por los Capitanes D. Bartholomé de Medellin y D. Jayme Atenas, á un pasacaballos, que pasaba á vista de la plaza, con quien tuvieron un recio combate, batiendose mas de quatro horas, hasta que lograron rendirlo por una abordada, con que le echaron la gente dentro. Mataron trece Moros, y 16. traxeron cautivos. Fue una presa de mucho valor, cargada de espejos, vidrios de todos generos, abalorios, cantidad de Ceñidores de Seda, y algunas telas, quatro cañones de artilleria, que traia para dexarlos en el castillo de Casaza.

Sa-

Salió el Gobernador D. Domingo de la Canal, y quedó mandando la plaza D. Blas de Trinchería, el que hizo edificar un fuerte en la vega para guardar los huertos en el parage que llamaban la huerta grande, que se acabó el año de 1707. de figura quadrada, poniendo de guarnicion 50. hombres para guardarle: se le puso el nombre de S. Miguél, á tiro de Mosquete de la estacada, en cuya construccion huvo varias funciones con los enemigos. Entró á gobernar la plaza D. Diego de Flores, del Habito de Santiago, Coronel del tercio antiguo de los Moraos, desde el año de 1706. hasta el de 1710. En su tiempo tomaron los Moros en la ensenada de Casaza una fragata de las dos que tenia esta plaza, donde fueron esclavos 43. hombres, en ellos el Capitan del Bergantin D. Nicolás Diaz que la mandaba. Mudó al dicho Gobernador el Coronel D. Juan Geronymo Hungo de Velasco, que traía en un continuo movimiento á los Moros con sus repetidas salidas y armazones, el que executó el dia 13. de Julio de 1711. en esta manera: el Ataque Seco tomó con cinquenta hombres el Alferez Don Julian Antonio: el de la Albarrada D. Jacinto del Campo con otros tantos; y los Blancos D. Joseph Villa-Juan con otros cinquenta, llamando estas partidas á los Moros hasta la cabeza de la Rambilla, donde tenia puesto todo el grueso de los destacamentos, con los Capitanes D. Juan Diaz de Paredes y D. Pedro Curiél, sostenidos de otras mangas, con el proprio Gobernador encima del Cubo. Fueron destrozados los Moros; herido el Alcayde Texar, y le mataron dos caballos, retirandose á la plaza los Christianos cargados de despojos: huvo dos Moros muertos, dos caballos, alquiceles y muchas armas. En su tiempo dia 15. de

de Abril de 1713. en las Islas Chafarinas, once leguas de la plaza, se tomó á los Moros una galeota grande de treinta remos, y quince esclavos, con algunas mercancías.

Relevó al referido Gobernador Don Patricio Gomez de la Hoz, que lo era de las Alhuecemas: en su tiempo pusieron sitio los Agarenos á la plaza; se perdieron los huertos y ataque alto del cubo. Año 1715. murió el dicho Gobernador: quedó mandando interinamente el Teniente de Rey D. Alonso de Guevara Vasconcelos. El dia 14. de Diciembre de 1716. con motivo de las muchas lluvias que sobrevinieron, cayó un angulo del fuerte de S. Miguél, que era de tierra, con cuya proporcion los Moros, que le havian minado antes, y tenian puesto en él todo su esfuerzo, cobraron mayores animos; pero una noche entre las trincheras de los Moros pasó á la mina el Sargento Phelipe Fernandez, y echando una granada Real la arruinó: despues abanzaron al dicho fuerte la noche del 17. al 18. del mismo mes con 8y. hombres, que vinieron de Quibidana y Botoya: pusieronle siete escalas, dandole dos asaltos. Hicieron los del fuerte tanto fuego de granadas y faginas embreadas, que despues de mucho estrago se hallaron precisados á retirarse. El Sargento Mayor Don Juan Andrés del Toso en lo mas recio del combate se metió dentro del fuerte por la mina que tiene de comunicacion: lo defendió valerosamente el Alferez Don Joseph Villa-Juana, con 50. hombres naturales de la plaza y desterrados.

El año 1616. gobernaba interinamente el Brigadier D. Pedro Sanson, Ingeniero en Gefe de la plaza: fue à mandarla el Mariscal de Campo D. Pedro Borrás, que la puso en una bella dis-

po-

posicion, fortificandola á la moderna, por ser hombre perito en esto, y un gran Ingeniero: por el mes de Febrero, á las 8. de la mañana de los dias 8. y 11. de este año, repitieron los Moros tres abances al referido fuerte, defendiendolo valerosamente el Alferez D. Jacinto del Campo, y despues de llegar á jugar el arma blanca, se le dió fuego á dos fogatas ú hornillos, que volaron mas de 30. Moros, y amedrentados, salieron huyendo, tanto que no bolvieron mas á embestirle. El año 1733. fue reedificado el referido fuerte de cal y ladrillo con gruesas murallas y unas galerias atroneradas, y se le puso quatro cañones y dos morteros, y quedó en una regular defensa.

A D. Pedro Porras mudó en el gobierno el Mariscal de Campo D. Francisco Ibañez por el mes de Febrero de 1719. el que murió de abanzada edad, y dieron el Gobierno el mismo año al Coronel y Teniente de Rey de la plaza Don Alonso de Guevara Vasconcelos, hombre capáz, politico y de un gran conocimiento para aquellos parages, el que mandó el dia 7. de Agosto de 1723. atacar la gran guardia de los Moros, que tenian en el cubo, para cuyo efecto hizo embarcar en tres falucas 50. hombres de los mas animosos de este presidio, cinco Moros confidentes, dos Sargentos, el Teniente D. Julian Antonio, y el Capitan D. Antonio de Villalva, los que desembarcaron en la boca de la Rambla grande, distante de la plaza un tiro de cañon por la parte del fuerte antiguo arruinado de la Cantera, y antes del alva con el mayor silencio, marcharon á atacar por las espaldas el referido ataque del cubo, divididos en dos destacamentos, y de la parte de la plaza estaban apostados muchos piquetes de la guarnicion ordinaria y del regimiento de Cuenca:

ca: al amanecer dieron el Santiago con el mayor valor, y destrozando los Moros, puestos estos en confusion, lograron pocos escapar, trayendose á la plaza once cabezas y dos cuerpos, que se pusieron en las almenas sobre los parapetos de los fuertes, y muchos chafarotes, escopetas, albornoces y otros despojos: no huvo de nuestra parte mas que dos ligeramente heridos.

El mismo Gobernador, sabiendo que en el fuerte de S. Francisco, tambien arruinado, distante de la plaza como un tiro de cañon, que servia de alojamiento al Alcayde Tavar, Comandante de toda la Provincia, en donde tenia los estandartes, armas y equipages este General; dispuso con su acertada conducta el 27. de Febrero de 1724. armar dos falucas con 50. hombres á cargo del Capitan D. Antonio de Villalva, y los Moros confidentes que servian, y desembarcando en las ramblas del agua como una legua de la plaza, echaron los referidos Moros en tierra con algunos Christianos, y atravesando todo el campo, entraron en la referida habitacion del Alcayde, y sorprendiendo á los Moros que hallaron, pudieron con toda brevedad conducirlos á las embarcaciones con diferentes vanderas y estandartes y todas las armas, que se conduxeron á la plaza el dia siguiente sin la menor pérdida. Estos despojos se pusieron á los pies del Rey el dia 16. de Marzo del mismo año: están las referidas vanderas en la Capilla de N. S. de Atocha de Madrid.

Aunque por la muerte de Muley Ismaél, Rey de Mequinéz, levantaron los Moros el dilatado sitio de Ceuta, y abandonaron tambien el campo del Peñon; el de Melilla nunca ha dexado de incomodar la gente de la tierra, donde siempre han mantenido sus trincheras; pero el año de 1727. el

dia 22. de Abril, se mandó al Sargento Phelipe Fernandez, hombre de valor y merito, fuese con una partida al cubo, donde tenian la gran guardia, y de sobresalto dió en ella, pasando al filo de la espada la mayor parte de los Moros Negros que lo guardaban, retirandose con el mayor credito de las Reales armas.

El mismo año á 25. de Setiembre se hizo de la plaza una salida general, mandandola D. Joseph Martí, Teniente Coronél del Regimiento de Infanteria de Cataluña, se logró desvaratar el referido cubo y otras trincheras, y se quemaron las faginas de las primeras lineas.

El mismo Gobernador salió la noche del 29. de Noviembre de 1728. con la guarnicion de este presidio, los cabos correspondientes, y 450. gastadores, y consiguió sin la menor oposicion arruinar y deshacer todas las trincheras que tenian los Moros delante de la plaza, en el terreno que llaman la vega, desde donde hacian gran daño á los trabajadores, que estaban construyendo el glasis de la estacada, y los que salian á las canteras, huertos y demás obras, de suerte que no podian entrar á apostarse yá, como lo hacian desde el ultimo sitio.

El mismo año, la noche del 10. de Junio, con diferentes partidas y los Moros confidentes de esta plaza, se retiró á ella un cañon de artilleria, que tenian los Moros enterrado detrás del fuerte de S. Lorenzo, en el parage que llaman las Pasadillas, sin oposicion alguna.

Muerto el Gobernador D. Alonso de Guevara, se dió el gobierno al Teniente de Rey D. Juan Andrés del Toso, que havia servido muchos años de Ingeniero y Sargento mayor en ella, con el mayor acierto y zelo al Real servicio el año de

de 1731. Muerto este en abanzada edad, fue promovido del Gobierno de Alhucemas para el de esta plaza D. Antonio de Villalva y Angúlo, natural de Orán, hombre versado y práctico en la guerra de los Moros, que al presente manda esta plaza con grado de Brigadier, el qual logró el año de 1736. construir un fuerte de figura triangular sobre el terreno del cubo ó ataque alto, que predomina la plaza sobre la cabeza de la rambla, hecho á direccion del Ingeniero D. Juan Cermeño, con 16. cañones, que señorea toda la campaña, su foso, camino cubierto, estacada y mina, que se dá la mano con las demás de la plaza, obra importante, pues cubre y repara todas las obras y fortificaciones de esta importancia: diósele el nombre de la Victoria; construyendose antes otro fuerte Provincial de madera y tierra, para contener á los enemigos, y edificar el referido. La tarde del 11. de Noviembre de 1735. abanzaron los Moros con infinidad de caballeria y peones sobre la dicha obra, hallandose el referido Gobernador en riesgo notable, si no se huviese amparado de una torrecilla, donde se portaron con indecible valor los nuestros, rechazando á los enemigos, sin conseguir el intento que traian de evitar esta importante fortificacion.

Mandó este Gobernador hacer una funcion en 19. de Octubre de 1737. con diferentes destacamentos á la orden del Teniente Coronél y Sargento Mayor de la plaza D. Francisco de Alva, á las casas de la Mezquita, tres quartos de legua de esta ciudad: salieron de noche, y antes de amanecer dieron el Santiago, saqueando las referidas casas, que componen un lugar: en ellas se tomaron 14. esclavos entre hombres y mugeres, una gran porcion de ganado y algunos caballos,

retirandose immediatamente, quedando los Moros sorprehendidos de haver penetrado los Christianos parage tan estraño, que no pensaban; omito otras muchas salidas y armazones que se han hecho, asi por mar, como por tierra, en tiempo de este Gobernador.

Componese la guarnicion ordinaria de un Gobernador, un Sargento mayor, dos ayudantes, un Ingeniero ordinario, otro Delineador, un Comisario ordinario de artilleria, un guarda almacen, un interprete de lengua Arabiga, y un Escribáno de guerra. Para el ministerio de la Real hacienda hay un Veedor y Contador y dos Oficiales de la Veeduría. Havia antes del pie fixo quatro compañias de Infantería, al presente están reducidas á dos, componiendose cada una de estas de un Capitan, un Teniente, un Subteniente, quatro Sargentos, quatro primeros Cabos, y quatro segundos, un Tambor, y veinte soldados voluntarios, y asimismo la mitad en cada una de los desterrados que hay en la plaza, aplicados estos unos á las armas, y los mas á los trabajos de las Reales obras.

Para las maestranzas hay maestros y oficiales de albañilería, carpintería, armero, herrero, cerragero, tonelero, y dos maestros de minas. En la marinería hay dos patrones para las dos fragatas, un galafate, y veinte marineros. Havia un pingue con diez cañones, y un Capitan patron, que lo mandaba, pero se incendió en el Estrecho, combatiendo con dos galeotas de Argél, y se perdió quando las tenia yá rendidas el año de 1742.

Para el Hospital y plaza hay un Medico, un Cirujano, un Barbero y Sangrador, un Boticario, un Mayordomo, un Enfermero mayor, y los demás operarios, que son precisos para la asis-

asistencia y regalo de los enfermos.

La guarnicion extraordinaria por lo regular ha sido siempre un regimiento de los que hay en el exercito, al presente consiste en 8. compañias de Infantería, inclusa la de granaderos del regimiento de Leon; y para el manejo de la artilleria un Sargento, un primer Cabo, un segundo, y 42. artilleros; hay algunos almogataces para adquirir noticias del enemigo, si se ofrece. Provee un asentista para todos los soldados, viudas, huerfanos, hermandades, almogataces, y otras personas, racion de armada. Las armas, pertrechos, municiones y materiales, con infinidad de generos, la botica, sueldos, raciones y demás dependencias, tiene el Rey ordenado se gaste y pague de la limosna de las Bulas, Subsidio y Escusado, y las demás gracias al Gobierno del Comisario General de Cruzada, asi en esta plaza, como en los demás presidios y galeras, dandoles á todos tambien las bulas graciosamente.

El año de 1630. á 5. de Agosto padeció esta plaza un gran temblor de tierra, que duró cerca de quince minutos, y se vieron los vecinos de ella en el mayor conflicto; y siendo este dia festividad de la Virgen de las Nieves, celebra fiesta de precepto á esta gran Reyna todos los años en memoria y gratitud de no haver sucedido desgracia alguna en aquella ocasion.

Haviendo referido quanto comprehende la poblacion, guarnicion, fortificacion, y las demás dependencias de esta plaza, no parecerá estraño, que su autor dé una breve y sucinta narracion de la naturaleza materna que tiene en ella, donde nació, haviendolo practicado de otras muchas en el discurso de esta obra; pues consta, que la familia de los Paredes se halla establecida en Melilla de tiem-

tiempo immemorial con los primeros empleos de honor y confianza, sacrificandose en el Real servicio, con tan distinguidos meritos como publican las permanentes minas que tiene la plaza con el nombre y apellido de *Paredes*, en demonstracion de los hechos, valor y conducta con que han permanecido. Miguél de Paredes sirvió muchos años en ella, y consta se hallaba yá quando el Duque de Medina-Sydonia la cedió al Rey Phelipe I. de Austria. Fue padre de *Cosme de Paredes*, que sirvió con grandes creditos, siendo Capitan de caballos, y Gobernador de la gente de guerra en el campo. Peleando este con los Moros en el Atalayón de la Laguna el dia 29. de Octubre de 1670. le mataron, y consta, que rendido de las muchas heridas que havia recibido, de rodillas, con dos pistolas en las manos, mató dos Moros, antes que á él lo rematasen; y despues hicieron pedazos su cuerpo los Moros, que le tenian cercado. *Don Phelipe Martin de Paredes*, hijo de Cosme, y abuelo materno del Autor, sirvió 62. años en esta plaza con tanto zelo, aprobacion y fama, que á demás de las gloriosas funciones que mandó, asi por mar, como por tierra, fortificó y construyó con su idea y aplicacion las principales obras de esta importancia, como son el hornabeque del foso, los baluartes de S. Joseph y S. Antonio, el Caballero de la Concepcion, el fuerte de Santiago, y las minas que ganó á los enemigos, con otras que hizo, que permanece hoy una con el nombre; por lo qual no haviendo en la plaza asenso correspondiente á sus especiales meritos, fue creado el empleo de Sargento mayor en ella, que obtuvo, como consta de su patente: fue cautivo dos veces á Mequinéz. La primera se rescató á su cos-

costa ; y la segunda salió en libertad á merced del Rey Nuestro Señor Don Phelipe V. por un regalo que hizo al Rey Muley Ismaél , por medio del Cardenal Portocarrero , y llegando á Ceuta el año de 1704. murió. Fue comprehendido tambien en esta gracia de su Magestad el contenido Autor D. Juan Antonio de Estrada , que estuvo esclavo en Mequinéz tres años ; el que ha servido 34. años en la dicha plaza con diferentes empleos , y ultimamente en los de la confianza de Pagador de la gente de guerra , Mayordomo de la artillería , Tenedor de bastimentos y materiales. Su padre D. Luis de Estrada consta sirvió á su Magestad 51. años en la armada del mar Oceano : fue cautivo en la pérdida de Larache, y murió de Ayudante mayor de Melilla. D. Juan de Estrada , abuelo paterno del contenido Autor, sirvió tambien de Capitan de Infantería en una compañia que levantó á su costa de 100. infantes Españoles D. Luis Alfonso de los Cameros, su tio , Obispo de Paty , y Arzobispo de Monreal , para servir en Sicilia á la Catholica Magestad del Rey Phelipe IV.

Fortaleza del Peñon.

EN el mar Mediterraneo Iberico , frente de Malaga , con quarenta leguas de travesìa , á la Costa de Africa , 25. leguas á Levante de Ceuta , y las mismas á Melilla , en el comedio de las dos , en el Reyno de Féz , Provincia de *Rif*, yace la Fuerza del *Peñon de Velez de la Gomera*, fundada en un risco ó peñasco eminente y angosto , islado de mar ; tan immediato por el estremo mas baxo , ácia el Medio-dia , que llamaban la Puntilla , que se puede llegar con un tiro de pis-

to-

tola á la tierra firme. Tiene un puerto capáz de 30. baxeles, donde tenian los Moros fustas y galeotas, que armaban estos cosarios para correr las Costas de España, en donde hacian grandes daños. En las sierras immediatas hay muchos arboles de alcornoques, encinas y alerces para hacer baxeles, tanto que los de la tierra tienen por grangeria cortar de esta madera, y llevarla á vender á otras partes, porque todo lo demás de ella es esteril, y no se coge mas que alguna cebada y muy poco trigo. A sus gentes llaman *Berebéres Gomeranos* : son belicosos, valientes y esforzados.

En el año de 1508. hallandose el Rey Catholico D. Fernando V. en Sevilla, para dar calor á la guerra que hacian los Portugueses en Africa, mandó al Conde Pedro Navarro, General de la armado, saliese del puerto de Malaga á dar caza á las fustas del Peñon de Velez, que infestaban la Costa de Granada, el qual les ganò algunas, y pasó á vista del Peñon, que guardaban 200. Moros, donde se acogian de ordinario baxo de un castillo, para guarda del puerto, el mas immediato de Féz. El Conde queria echar gente en tierra para acometer á la ciudad de Velez de Gomera, que los Moros llaman *Deyrat Bedis*, que era de 70. vecinos, edificada por los Romanos: y de esta tomó el nombre el Peñon; para defenderla mejor abandonaron el castillo, y vista la ocasion, el Conde Pedro Navarro en 23. de Julio del citado año se apoderó del Peñon sin dificultad. Es lugar fortisimo, porque además de ser muy alto, es la peña tajada, y la subida muy agria. Edificó de nuevo un castillo, de manera, que con la artilleria que puso en él, les hacian tanto daño, que los Moros por estar se-

gu-

guros, empezaron á abandonar la tierra. Tuvose por muy importante esta empresa, tanto que se mandó fortificar, quedando treinta soldados de guarnicion, y por su Capitan un soldado Español llamado *Juan de Villalobos*, que luego hizo un algive casi en la mitad de esta Peña, para recoger el agua de las lluvias (porque alli no la hay, si no se lleva) y reparando lo mejor que pudo, hizo murallas, puso artilleria y morteros, haciendo tanto daño á los de la ciudad, que sus vecinos le socorrian, y traian de ella quanto les pedia de miedo, porque los dexase. Sentido de esto en gran manera Muley Almanzór, señor de ella, embió á pedir socorro al Rey de Féz: este le embió 2y. tiradores; con ellos y los que pudo sacar de la comarca, cercó el Peñon, y lo combatió desde dos sierras que le predominan, llamadas el *Cantil* y la *Baba*; pero Juan de Villalobos la defendió con tan buen orden, y jugó la artilleria con tanto acierto, que los Barbaros dexaron la empresa.

Se mantuvo despues catorce años, hasta el de 1522. á 20. de Diciembre, que muriendo el mencionado Almanzor, el Rey de Féz dió la ciudad de Velez á un primo suyo, llamado Muley Mahomet, el qual viendo las molestias que padecian con la artilleria del Peñon, si no les llevaban los bastimentos que pedian, estando en tal trabajo, buscó quantos modos le fueron posible é imaginables para libertarse da tantas irupciones, y conociendo que por las armas seria dificultoso, se echó á la negociacion, valiendose de dos Moros, famosos Alchymistas de Féz: estos fueron con disimulo á Villalobos (que era tocado de la codicia) y le propusieron seria en pocos dias muy rico, porque ellos harian de la Alchymia plata tan

perfecta, que la pasaria entre los moradores de toda aquella tierra. Tratando esto con todo secreto, hicieron el ensayo delante de él, quien se holgó mucho, y teniendolos en su casa, labraron con el mayor sigilo en pocos dias mucha cantidad, que introducian los dos Moros en Velez, dando cuenta de todo al señor de Velez de la Gomera que lo havia mandado, y tomaba toda la moneda. Sabiendo estos con la frequencia que tenian, que cierto soldado queria mal á Villalobos, porque sospechaba, ó sabia, que andaba embuelto con su muger, trataron particular amistad con él, de suerte que sabida su voluntad, concertaron los tres matar á Villalobos, y dando parte á Muley Mahomet, les ofreciò muchas mercedes y socorrerlos con toda su gente. El dia señalado, estando Villalobos echado de pechos sobre las almenas del Castillo, llegó uno de los Moros, y lo abrazó por detrás, y el otro sacandole un puñal de la cinta, le mató con él. Mientras los Moros hacian su hecho, estuvo el referido soldado á la puerta baxa del castillo entreteniendo con platicas á los de la guardia, y baxando los dos Moros, acometieron los tres combinados con los pocos Christianos que alli estaban, les encerraron, y se apoderaron de la torre, donde estaban las municiones y artillería, que havia dentro, y haciendo señal á los de Velez, acudieron estos con gran priesa, y se apoderaron del Peñón, sin que los Fieles pudiesen remediarlo, por tenerles ganada la principal fortaleza: entraron dentro los Moros, y fueron muertos los Christianos, sin quedar uno de los de la guarnicion.

Viendose Muley Mahomet señor del Peñon, luego puso un Alcayde con gente de guerra, y edificó otra fuerte torre mas abaxo de la prime-

ra:

ra: fortaleció la entrada con una muy honda surtida, cabada á fuerza de pico en la peña, dexando una sola y dificultosa entrada, por donde no cabia mas que un hombre.

Perdido el Peñon, se sintió mucho en España, por la comodidad que de alli adelante tendrian los Moros para sus baxeles y correrias en la Costa, como antes lo hacian; y aunque se premeditaba su recuperacion, no se pudo, hasta que un Christiano artillero, que estaba cautivo en el Peñon, trató con el Marqués de Mondejar, Capitan General del Reyno de Granada, por medio de un Fernando Narvaez, que iba á contratar á Velez, asaltase de noche el Peñon, que dentro havia poca gente, y él dispararia la artilleria por lo alto. El Marqués dió parte al Emperador Carlos V. de lo que decia el artillero, y se dieron las disposiciones para esta expedicion con una armada y mucha gente noble de toda la Andalucía: salieron de Malaga á fin de Octubre de 1525. pero descubierta la armada en alta mar, hasta la noche (como se havia concertado) no entraron dentro de la Punta de la Baba, á tiempo que las guardias de esta fuerza comenzaron á hacer humadas, corriendo el rebato; el Marqués quiso dexar la empresa hasta mejor ocasion; pero los animosos pareceres de Juan de Portundo y otros caballeros le persuadieron que al otro dia á las ocho de la mañana diese en tierra en la punta de *Alcalá*. Los Moros miraban al artillero, y temeroso este, jugó muy bien su artilleria, que maltrató las galeras, por cuyo motivo se hicieron con presteza al mar, tomando la poca gente, que havia yá desembarcado: perecieron algunos, porque cargaron los Moros, y los baxeles se bolvieron á Malaga. Despues de esto los Turcos se apode-

raron del Peñon, quando *Salli Arraez*, Gobernador de Argél, ganó la ciudad de Féz, y la dió al señor de Velez.

Repitióse la empresa, saliendo de Malaga á 22. de Julio de 1563. D. Sancho de Leyva con baxeles y gente para ganar el Peñon: aportaron á la Isla de Alborán, distante siete leguas de Melilla, á donde vino su Gobernador *Pedro de Vanegas*, como experto Capitan, con alguna gente para el asalto: partieron guiados de dos Almogataces, y desembarcaron en las torres de Alcalá: Pedro Vanegas con su gente se quedó para combatir el Peñon, y el resto del exercito se encaminó á la ciudad de Velez, entraron en ella, y hallandola desierta, se mantuvieron tres dias; y reconociendo era necesaria mucha mas gente, porque los Moros cada dia se iban aumentando, les obligó á embarcarse, y navegando ácia Melilla á reconocer la laguna, fue el tiempo contrario, y se bolvieron á Malaga. Mucho se sintió esta jornada en España, que deseaba la toma del Peñon; para lo qual, estando el Rey Phelipe II. en las Cortes de Monzon, le fue suplicado expugnase los cosarios de Berberia; y sabiendo que aquel año no baxaba la armada del Turco sobre Orán, se acordó embiar una poderosa armada sobre el Peñon, nombrando por caudillo á Don Garcia de Toledo, Marqués de Villa-Franca, Virrey de Cathaluña, con 78. galeras; á saber 12. de Napoles al cargo de D. Sancho de Leyva, 12. de Juan Andréa Doria, 12. de España al mando de D. Alvaro Bazán, 10. del Reyno de Sicilia que comandaba D. Fadrique Carvajál, 5. del Orden de S. Juan, 6. del Duque de Florencia, 4. de el de Saboya, 4. de Marco Antonio Colonna, 3. de los Lomelines de Genova, 2. de Vendi-

dinelo, y 8. del Rey D. Sebastian de Portugal, con un galeon, 4. caravelas de armada, y 3500. hombres bien armados; además de esto iban 15. chalupas y una urca con bastimentos y municiones, en ellas 15. compañias de soldados viejos Españoles, que vinieron de Italia, 4. de las del tercio del Piamonte, 7. de Napoles, y 4. de Sicilia, 3y. Alemanes, 6y. Soldados de Castilla, Estremadura y Andalucía, que todo componia 14y. Infantes, sin otros muchos voluntarios, con mucha artillería y quanto se discurrió para esta empresa. Esto no fue tan secreto, que los Turcos no pusieran luego á cubierto los lugares maritimos que tenian en Berbería. Hacén Baxá, Gobernado de Argel, dió á Cara Mustafá, Alcayde del Peñon, cien Turcos tiradores de fama, con los cinquenta que tenia dentro, y mas los de la tierra, proveyendolos de muchos bastimentos y municiones.

Dispuesto todo, salieron del puerto de Malaga á 29. del mes de Agosto del año del Señor de 1564. aportaron al otro dia á las torres de Alcalá; los Turcos del Peñon, viendo sobre sí tan poderoso armamento, quemaron tres naos que tenian en el puerto, y conociendo se acércaban las galeras, empezaron á jugar su artilleria, pasando estas á lo largo, para librarse del fuego. Los Moros de Velez tenian construído un bastion en la marina con quatro cañones, y quando llegaron las galeras á tierra, luego le desampararon, y huyeron á las sierras, siguiendo el exemplo los de la ciudad, con mugeres, hijos y bienes: las galeras tomaron puerto, y desembarcada la gente con bella orden, D. Garcia de Toledo echó pena de la vida, que nadie saliese fuera del Real. Empezando un reducto en la mari-

na

na para atrincherarse, pusieron á custodia en tierra los bastimentos de boca y guerra, haciendo pozos para proveerse de agua, haciendo su salvaguardia en las avenidas y montes altos, la principal en las torres de Alcalá. Dos fragatas ligeras dieron buelta al Peñon con el mismo General, para reconocer el parage donde debian dar el asalto, y vista una Caleta á proposito para el intento, se bolvieron, y el Sabado 2. de Setiembre tuvieron Consejo de guerra, en el que se acordó, que todo el campo fuese á Velez, porque ganada esta ciudad y lo alto de la sierra de la Baba, se podria cercar y batir con mas seguridad el Peñon. Aquella tarde se dieron bastimentos para tres dias, y el Domingo, dexando bien guarnecida la torre, marcharon 14g. hombres á la buelta de la ciudad en tres columnas: iban por batidores D. Juan de Villarroél con los ginetes del Reyno de Granada; la artilleria llevaban con el vagage en la retaguardia, á fuerza de brazos de los gastadores, por ser el camino fragoso, poca agua, y mucho calor. El valiente General discurria de un cabo á otro, exortando valerosamente á los suyos: llegando á la cumbre de la sierra que cae sobre la ciudad, su Alcayde, con los caudillos de los Bereberes que se havian juntado, hicieron un animoso acometimiento, en que mataron algunos hombres, pero fueron bien rechazados: acometieron despues á la retaguardia los Moros, donde se travó un reencuentro, en que murieron de una y otra parte algunos, obligando á los nuestros á bolver la artilleria, y con ella se les hizo retirar. Entraron en la ciudad sin encontrar á nadie: luego pusieron las baterias para que no pudiesen entrar socorro al Peñon, y se le mandó decir á su Alcay-

cayde, que si se entregaban, les dexarian ir á sus tierras con todos sus bienes; mas respondió, que aquella fuerza estaba por el Gran Señor, y que la defenderian hasta morir. Se empezó á batir el castillo: aquel dia recibieron 300. tiros de cañon, y descavalgaron algunas piezas: mientras esto pasaba, baxaron los Moros de la sierra, y huvo otro combate con pérdida de mucha gente, pero fueron rechazados.

A la noche se puso una batería que miraba á la Caleta del Peñon, muy cerca: viendo los de dentro con la Luna, que se les acercaban, y sin esperanza de socorro, tomaron algunos un baxel que tenian escondido, y sin saber nada, se escaparon los que pudieron, y echandose á nado otros, dexaron solo treinta Turcos dentro, los que viendo esto, hicieron lo mismo con los muebles que pudieron, excepto trece, que no sabiendo nadar, acordaron rendirse aquella misma noche: llamaron á capitular, y dixeron que se querian rendir si les concedian lo que les havian ofrecido antes; pero el General, que estaba instruido de quanto pasaba por un renegado, no quiso dar oidos, y mandó á D. Juan Sanoguera con buena gente fuese á tomar el Peñon, el qual subió arriba, y antes que fuese de dia claro, llegó á la puerta del castillo, los Turcos le abrieron, y entraron Juan Andrea y él con la gente que llevaron: los Turcos fueron esclavos, y los soldados tomaron mucha ropa y bastimentos que encontraron; luego se supo que el Alcayde por salvarse con su riqueza, decia que iba por socorro, y fue el primero de los de la fuga. Este dia se contaba 6. de Setiembre, que entró D. Garcia con los Oficiales y muchos caballeros aventureros, los mas Portugueses, dentro del Peñon: subieron arriba, y re-

reconociendo tan gran fortaleza, dieron á Dios las debidas gracias por tan buen suceso: dexando 300. soldados Españoles, y por Gobernador al Capitan *Juan Perez de Arnalte*, con muchas municiones y bastimentos y cantidad de obreros para que labrasen lo que fuese necesario á su conservacion y defensa; se bolvió à la ciudad de Velez, y aportillando los muros por muchas partes, se embarcó con la demás gente, pero no á tanto salvo, pues en la marcha les cargaron muchedumbre de Barbaros, donde se portaron con sobrado valor el Coronel D. Luis Osorio, (que murió) D. Juan de Guzmán, hijo del Marqués de Ardales, el Conde de Santi-Estevan Don Fernando Henriquez, y Don Christoval Benavides, con otros muchos caballeros. Mataron este dia quarenta Christianos, y entre ellos á D. Pedro de Guevara, con muchos heridos; de los Moros murieron mas, por la artilleria de la plaza, que jugaba, y la de las galeras. Llegaron á Malaga, y desde entonces se mantiene el Peñon en la Corona de Castilla, bien proveído de artilleria, y reedificado de buenas murallas, algibes para el agua que recogen de las lluvias, y de la que llevan de Malaga, de donde se proveen.

Su poblacion está en forma de amphiteatro, con una calle que dá dos bueltas, empezando desde la puerta del Baradero, con sus rastrillos, defendida del baluarte de la Trinidad, saliendo una punta de piedra ácia la tierra firme, que llaman la Isleta, donde está el fuerte de S. Antonio, que es el mas immediato al enemigo.

Entrando por dicha puerta del Baradero se encuentra el Polvero, con muralla moderna, y su bateria de cañones, y encima el baluarte de San Francisco, donde está el almacén de armas:

el

el Baluarte de S. Juan tiene otra puerta que sale al Baradero, por donde se hacen las descargas de lo que se remite de Malaga. Aqui está el algibe grande para echar el agua que va de España, y donde recogen la de las lluvias, labrado en tiempo que gobernaba el Capitan D. Thomás del Castillo: tienen otros dos, uno está en la casa del Veedor; hay baluarte de S. Antonio con buena artilleria que mira á la punta de la Baba, donde está el quartel de los desterrados, y un almacen de viveres: todo esto llaman el quartel de enmedio, porque es donde divide la mitad de esta fuerza, con su foso, puente levadizo, y la puerta forrada de hierro, por donde se sube al quartel de arriba, en donde están lo mas de las casas en forma de calle, que van subiendo: todas son del Rey, sin haver alguna de particulares: las familias mas antiguas de aqui son la de *Gonzalez* y la de los *Guerras*. San Miguél, plaza y baluarte donde se forman las guardias, con quartel para los Artilleros, está mirando al Medio-dia, donde hay una Iglesia de N. S. de la Concepcion: siguese el baluarte de S. Julian, llamado antiguamente la Galera; á lo ultimo de todo está la casa del Gobernador, y sube una Rampla para la Corona, que es como una torre, lo mas superior, que predomina el pueblo, y descubre el campo y el mar, donde está la Ermita de la sagrada Imagen de N. S. de la Peña, patrona de esta Plaza: tiene quatro cañones, y de aqui se baxa al almacen de polvora que está debaxo, capaz de 300. quintales, y mas abaxo otro fortin llamado de Santiago: el Hospital está immediato al baluarte de S. Julian: hay tambien buenos almacenes á prueba de bomba debaxo de la piedra.

La guarnicion ordinaria se compone del Gobernador, que lo es al presente el Teniente Coronel D. Julian Fernandez Vayña, un Ayudante, un Ingeniero, un Comisario extraordinario de la artilleria, su guarda-almacen, un interprete, y un Escribano de guerra. Para el ministerio de hacienda un Veedor y Contador, con un Oficial para el oficio. Havia dos compañias de dotacion: al presente se ha reducido á una, compuesta de un Capitan, un Teniente, un Sub-Teniente, quatro Sargentos, ocho Cabos primeros, y dos segundos, un tambor, veinte soldados voluntarios, y los desterrados que van á esta plaza, y los Maestros, oficiales, y demás operarios de maestranzas para las Reales obras. Para la marineria un patron, 18. marineros, dos almogataces (llaman asi á los Moros amigos, que estan para adquirir noticia de los enemigos.) Hay un Medico, un Cirujano, un Barbero, un Sangrador, Boticario, Mayordomo, y demás sirvientes precisos para el Hospital.

Tiene una Iglesia Parroquial labrada nuevamente, capaz y adornada de quanto se necesita, á cuyo fin hay una pension en el Obispado de Malaga, para el gasto de fabrica, asi de esta plaza, como de la de Melilla y Alhucemas: con un Vicario, un Cura, y los demás dependientes precisos.

La guarnicion extraordinaria consiste en tres compañias de Infanteria, destacadas del batallon ó regimiento, que por lo regular pasa á Melilla: y para el servicio de la artilleria un cabo con nueve artilleros. Las raciones para la guarnicion son las propias que en Melilla, proveidas por el mismo asentista, con dos factores que hay aquí; y los demás generos se proveen de Malaga, asi el

el de agua y verduras, como todos los frutos que se necesitan.

El año de 1680. á 25. de Enero sitiaron los Moros un fuerte que tenian en la tierra firme los de esta plaza, el que les facilitaba las comodidades de agua, leña, verduras, con unos huertos que al abrigo de él labraban; y siendo el blanco de la asechanza de los Infieles, le cercaron con un exercito de 10y. hombres, comandados de Muley Hamet, el mejor Baxá que tenia el Rey de Mequinéz, haciendo un acampamento con tiendas y las vanderas con listas verdes en campo blanco, siendo distintivo entre los Moros el color verde, no siendole permitido á nadie usar de él, sino á persona Real, ó á los que desciendan de los Musulmanes descendientes de su falso Propheta Mahoma, como lo era el mencionado Baxá. Pensó este llevarse el fuerte al primer golpe, esperanzado en la muchedumbre de Barbaros que traía para una fortaleza tan débil. Le abanzaron con escalas por tres veces, pero resistió valerosamente y le defendió con mucha honra el Alferez D. Alonso de Lara y 50. hombres escogidos que tenia. El 15. del referido mes traían una mina al fuerte, y el referido Alferez les contraminó y voló, quando llegaron cerca de un hornillo, que tenia cargadopara este fin. Mandaba la plaza D. Juan de Peñalosa y Estrada, el que dió sus disposiciones para meter socorro al fuerte. En 14. de Febrero siguiente llegó á esta plaza en el Bergantin del Peñon que mandaba el Capitan Anton Gonzalez, el nuevo Gobernador D. Rodrigo Correa Castilblanco, con un refuerzo de cien hombres, el qual luego dispuso el socorrer el fuerte á todo trance, hizo para ello un Consejo de guerra con los Oficiales de la plaza. Hicieronse rogativas, ex-

puesto el Santisimo Sacramento, implorando la asistencia Divina, y lograron como milagrosamente entrar 120. soldados en el fuerte por entre las trincheras y fuegos de los enemigos, costando mucha sangre. Despues de sesenta dias de sitio se retiraron los Moros, y salieron de la plaza á desvaratar las trincheras que dexaron, haciendo otro nuevo foso al fuerte, mas capáz que el que tenia antes.

No olvidarán los Naturales del Peñon la suelta que tuvieron de los Moros, por ir á coger higos chumbos alli immediato, donde se perdieron mas de 50. hombres entre muertos y cautivos, y el Ayudante D. Joseph de Colmenares que los mandaba, el que retiraron hecho su cuerpo menudos trozos.

No fue menos quando al barco del Peñon le tomaron dos galeotas de Tetuan, llevando á Mequinéz mas de 40. hombres de su tripulacion, y al Capitan patron Juan de Morón; los quales puestos en la presencia de Muley Ismaél, porque no quisieron renegar, fueron todos degollados; siendo lo mas digno de alabanza, que á tres muchachos que entre ellos havia, los dexaron con precaucion para los ultimos, porque no teniendo ya quien los alentase, se rindiesen á el pavor de tan terrible espectaculo, ó á el alhago, que con los jovenes hicieron; pero ellos mas fuertes, constantes y resueltos dieron sus vidas predicando la Fé de Jesu-Christo.

Se dixo en Ceuta, que el año de 1699. dia 7. de Julio entraron en aquella ciudad quarenta Christianos, á quienes el Rey de Mequinéz dió libertad, y que graciosamente se la dió tambien al Capitan D. Antonio Lopez Gallardo y su familia, que cautivaron en la plaza de Larache, por

por la estimacion que hizo siempre de D. Antonio, tanto que le embió por su Embaxador Extraordinario á París á ciertos contratos con el Rey Christianisimo, y á su regreso le dió la libertad, el qual llegado á Madrid solicitò el gobierno del Peñon, que se le concedió por el mes de Abril de 1700. Luego que huvo llegado á esta plaza puso en buen estado el fuerte de tierra firme, haciendo muchas correrias, salidas y armazones à los enemigos. Llegó á noticia del Rey Muley Ismaél, como D. Antonio Lopez Gallardo mandaba la fuerza del Peñon, y maltrataba á los Moros: fue tanto el encono y rabia que tomó el Rey Barbaro, juzgandole desagradecido, y que havia tomado armas contra él, que mandó poner sitio al Peñon, y juró, si lograba pillarlo, freirlo vivo en aceyte. Para su logro embió á su hijo mayor Muley Cidan con 14ɰ. Moros, y la gente de la tierra para tomar por sorpresa al Peñon. En 31. de Enero de 1702. yá estaban á la vista de esta plaza. Lograron el dia 5. de Febrero, por infidelidad de unos desterrados, el que aquella noche se echaron sobre el Cabo del fuerte, lo maniataron, y llamando á los Moros entregaron la fortaleza. Ufanos los Barbaros à la mañana tremolaron en ella sus vanderas, y juzgando tener tambien el mismo exito con la plaza, la noche del 26. de Febrero abordaron los Infieles á una punta de la peña del Peñon, con siete carabos bien armados; echaron su gente en tierra, con prevencion de escalas y picos, y abanzaron con el teson y osadia que acostumbran; pero de la plaza fue tanto el fuego que les echaron de granadas, faginas y piedras, que desistieron del barbaro intento, debiendose la principal defensa á los Oficiales de esta guarnicion, y al valor y conduc-

ducta de su Gobernador D. Antonio Lopez Gallardo. El Rey dió luego el gobierno de esta plaza al Sargento mayor D. Pedro de Azcutia, y le han succedido otros muchos, que omitimos por no hacer mas dilatada esta obra.

Padecieron en esta fuerza un mal epidemico de ciertos landres ó granos el año de 1744. y 45. con motivo de un pingue, que llegó de Ceuta infestado de este contagio, de que murieron varias personas, las mas soldados y desterrados, y unos Religiosos de S. Juan de Dios, que pasaron con la mayor edificacion á la asistencia de los enfermos.

Plaza de S. Agustin, y S. Carlos de las Alhucemas.

EN una espaciosa Bahía de la Costa de Africa, siete leguas del Peñon que está á su Poniente, y 18. de Melilla, al Levante, yace á tiro de cañon de tierra firme una pequeña Isla que llaman Alhucemas, plaza de armas, puesta sobre una piedra eminente, ácia el Norte que mira la Costa de España, distante 40. leguas de ella, de figura casi circular, cercada de fuertes muros, y baluartes, y en lo mas alto un castillo, con una espaciosa escalera de piedra para subir á él, bien labrada, fabricado por un ingeniero Francés, á expensas de un Moro rico y noble de esta tierra, que temeroso del rigor de su Rey Muley Ismaél, sumamente tyrano y ambicioso, quiso tener este castillo para guarecerse, si le buscase (como lo hacia con otros muchos) cuya piedra llamaban *Bufema*, haviendolo acabado el año de 1668. y guarnecido de parientes y parciales. A los cinco años que lo cimentaron, la armada de España mandada por el Principe de Monte-Sarcho,

cho, en el mès de Agosto del año de 1673. arribó á la Costa de Africa, y reconociendo este la fortaleza lisongeado de una espaciosa ensenada para puerto y abrigo de muchas embarcaciones, se alargó al Peñon, donde tomó noticia de lo referido; y pidiendo á aquel Gobernador le diese persona practica en aquella Costa para entrar con toda la armada: dió un bergantin bien armado, mandado por el Capitan de Mar Anton Gonzalez, persona de valor y larga experiencia en todos aquellos parages, que sirvió de practico piloto á la armada, entrandola dentro de la referida bahía; destacó tres navios de los mas pequeños, que hicieron mucho fuego á la Isla por el frente que mira al Levante y Medio-dia del castillo, que es la parte mas baxa; pero como no podia entrar en el puerto, era dificultoso batirlo desde los navios, hasta que por la parte de Poniente, donde hay dos Islotes á tiro de cañon de Alhucemas, se pusieron quatro cañones de á 24. en uno de ellos, que está mas ácia la mar, con los que batian con grande acierto, porque el resto de la armada, que estaba al Norte, era imposible, por la altura y eminente situacion que tiene por esta parte la plaza.

De esta forma batieron los tres navios y la batería de la Isleta, haciendo fuego por tres dias, hasta que el 28. de Agosto pusieron los Moros vandera blanca, llamando á capitular; se les concedió pasar á su tierra libres, y que se havia de tener buena correspondencia de una á otra parte. Entraron los Christianos á tomar posesion de este castillo dia de *San Agustin*, cuyo nombre se le puso con el de *San Carlos* en honor del Rey de España, que fue el segundo de este nombre, y la primera empresa de su Reynado, mandando por

por su menor edad Doña Mariana de Austria, su madre. Dexaron por su primer Alcayde y Gobernador á Don Francisco Lopez Moreno (que despues murió peleando con gran valor Gobernador en Melilla) era Ayudante del Tercio de la armada de Don Francisco de Osorio y Astorga, que se halló en esta expugnacion, dandole el Principe en nombre del Rey el grado de Capitan, y dexando cinquenta Mosqueteros, buena gente de vigote, de espada y daga para su defensa. Asimismo un Capellan, un patron de una barcaza grande de navio con una lancha, la que traxo los quatro cañones de la batería, que se puso en el Islote, y doce cañones que se encontraron en la plaza, saliendo de ella 26. Moros que la defendian.

Dexó el Principe un Maestre de raciones y cantidad de bastimentos de armada; ornamentos para la capilla y medicinas: con unas instrucciones firmadas de este General, para lo que debia observar con los Moros, segun las treguas que se havian pactado, interin que la armada venia á España, y el Rey mandase otra cosa; pero nada de lo estipulado cumplieron los Moros, y asi rompieron las treguas. Estando yá la armada para bolver á España se acordaron no dexaban en la plaza alguna Imagen de Christo, ó de su Santisima Madre, para consuelo de los Fieles que en ella se quedaban: mandó el Principe se hiciese diligencia entre los de la armada quien tuviese alguna; y solo se halló una laminita de una tercia de alto y quarta de ancho, pintada en tabla, de una efigie de N. S. que traía en su arca por devocion el Oficial de la Contaduria, á la qual se le dió el nombre *de la Peña*, tomandola por Patrona del Peñon, juntamente con S. Agustin y S. Carlos.

Par-

Partida la Armada, se aplicó Don Francisco Lopez Moreno, su Gobernador, á poner en buen orden el castillo, picando la muralla que mira á España, que tenia ocho varas de grueso, dexandola con solo una, y en su hueco fabricó Iglesia, que hoy es almacen: despues se hizo otra alli cerca; y ultimamente se ha labrado abaxo fuera del castillo una no ha mucho tiempo, mas capáz, asistida por un Vicario, un Cura, un Sacristan, un Organista, y Acolytos: no se le aprobó en la Corte al Principe de Monte Sarcho la toma del referido castillo; antes sí se le dió grande, y severa reprehension, porque todo esto lo hizo sin orden, y se contempló por de poca monta este atentado: pasó inmediatamente orden al Capitan Don Francisco Lopez Moreno para que demoliese las Alhucemas, y estando trabajando en hacer hornillos para volarla, la Corte mirando algunos inconvenientes, y contemplando el puerto la cercania de los demás presidios, y que el Peñon costó tanto afan su rendicion, se dió contraorden para que se fortificara, y se mantuviese, añadiendo su guarnicion, y patente por el Rey al Governador con el grado de Sargento Mayor.

El primer Veedor, y Contador fue Don Juan Alvarez de Perea, natural de Melilla (como lo era Anton Gonzalez): á los quatro meses volvió este Ministro á su plaza á ser Pagador de la gente de guerra; y de Malaga fue á succederle Don Francisco Casares, y Moréo, que lo sirvió mas de seis años sin titulo, solo con nombra-

miento del Provehedor General de Armadas, y Fronteras, que residia en Malaga, hasta que lo aprobó el Rey. Por el año de 1696. pasó el dicho Veedor á serlo de Melilla, y fue nombrado Don Antonio de Castro y Barrios, que era Alcalde Mayor en ella, que le succedió, y lo fue por espacio de 37. años, de quien como testigo de la mayor excepcion, y que conoció á todos los referidos, pues sirvió 55. años en este Presidio, en el del Peñon, y Melilla, quien nos ha informado de la toma, y rendicion de esta Plaza, para que sirva de noticia, por no haberla en historia alguna, gazetas, ni relacion, siendo descuido notable, y ahora servirá para la mas cumplida inteligencia de nuestras historias.

Los Moros tenian otro castillejo en la tierra firme frente de la Plaza, inmediato á un rio que desagua en esta bahía, para impedir á los de Alhucemas tomasen agua; pero el Marques de Alconchel con las galeras de España, el año de 1687. por el mes de Julio echó gente en tierra, y ayudados de la guarnicion de la Plaza, rindieron el castillo, y lo demolieron, que permanecen hoy sus vestigios.

La guarnicion ordinaria que subsiste hoy es un Governador, que lo es el Capitan Don Joseph de Aponte, un Ayudante, el Veedor, y Contador, con un Oficial para la Oficina, un Sobreestante de almagacenes para repartir el agua, un Comisario de la artilleria, Ingeniero, Guardaalmacen, Medico, y Cirujano, un Barbero, y San-

Digitized by Google

Sangrador, un Boticario, un Interprete de lengua Arabiga, un Mayordomo para el Hospital, un Escribano de Guerra, un Factor para raciones de cuenta del Asentista, una Compañia de dotacion ordinaria con los Oficiales correspondientes, y desterrados que se remiten á ella; y para las Maestranzas, y reales obras un Albañil, un Carpintero, un Cerragero, y Armero para la marineria, un Patron de la fragata, y diez y ocho marineros. La guarnicion extraordinaria es de dos Compañias de Infanteria del Batallon que pasa á Melilla, y un Cabo, y ocho Artilleros. A todas estas personas se les da agua de la real cuenta (como al Peñon) que se lleva de Malaga en los barcos, y fragatas de la Plaza, y se deposita en tres algibes, el mayor llaman de Santa Lucia, labrado en el Baradero, gobernando esta Plaza Don Patricio Gomez de la Hoz. Tiene muy buena artilleria, cercada toda la Isla de fuertes murallas, y baluartes, muchas casas que se han labrado en ella, almacenes, y hospital; la casa del Gobernador dentro del castillo, el que se cierra de noche, no obstante las puertas, y rastrillos que hay fuera en la cerca de la poblacion. A Levante se descubre Cabo-Quilates, que es una punta que hace la ensenada de tierra ácia Melilla, y al Poniente el Morro ácia el Peñon. La compañia de la armada que dexaron aqui permaneció en este Presidio, que llamaban la del Ramo, hasta nuevo reglamento, que se puso al pie de los demás, y es hoy la dotacion de esta

Plaza, siendo antes el Gobernador Capitan de ella.

Han logrado muy buenas funciones por mar las embarcaciones de esta Plaza, haciendo algunas presas de esclavos, y ganados en diferentes tiempos, particularmente en tiempo del Coronel Don Antonio de Villalba, que era Sargento Mayor de Melilla, y pasó por Gobernador de esta Plaza, que la puso en buen orden, labrando muchas casas, y adelantando sus fortificaciones: el año de 1732. apresó tres embarcaciones á los Moros, con mucho ganado, desde cuya Plaza pasó al Gobierno de Melilla.

En los demás Presidios solo se llevaba de España aceyte, vinagre, vizcocho, y algun trigo: con esto, y con una javega para pescar de la real cuenta permanecian, y los Oficiales Mayores tenian sueldos muy cortos, y mal pagados; pero quando se tomaron las Alhucemas quedó aquella poca gente arreglada á racion de Armada, como dependientes de ella, por lo qual representaron los de Melilla, y Peñon se les asistiese á ellos con la misma racion que se les concedió desde el año de 1681. y los que tenian sueldos se les reduxo á estas raciones, asignando á los Gobernadores quince, al Veedor ocho, lo mismo á los Pagadores, á los Capitanes cinco, á los Alfereces, y Ayudantes tres, á los Sargentos, y Aventajados dos: no podian sacar mas cada uno que la mitad de estas raciones, quedando su residuo á cobrar de seis en seis meses, que las pagaba el

Asen-

Asentista á menos de como se las abonaba el Rey.

El año de 1717. se estableció un nuevo reglamento quitando estas raciones, y otros emolumentos introducidos, asignando á todos sueldos competentes, segun el caracter de cada empleo, y á los soldados racion cercenada de armada, y que todo se pagase por la Cruzada, en virtud de esta consignacion, en cuyo pie sirven al presente en defensa de la Catholica Fé, como buenos vasallos del mayor Monarca, que dilata sus reales vanderas, no solo en Europa, Asia, y America, sino tambien en el Africa, para que con verdad, y sin lisonja se pueda decir domina el fuerte, y poderoso Leon Español todo el ambito del Orbe, y lo que es mas glorioso, resonando en las quatro partes del mundo el clarin Evangelico, corona de España, lauro de sus esclarecidos Reyes, honor de la Nacion, triunfo, y gloria de toda la Christiandad.

F I N.

TA-

Digitized by Google

TABLA ALPHABETICA de las Ciudades, Villas, y Lugares de este segundo Tomo de la Poblacion general de España.

A

ALmería, fol. 16.
Antequera, f. 21.
Alhama, f. 29.
Almuñecar, f. 31.
Alora, f. 36.
Alahurin, ibid.
Alpujarras, f. 41.
Andajar, f. 43.
Adra, idem.
Alcantarilla, f. 58.
Almansa, f. 61.
Alhama, f. 63.
Araujo, f. 90.
Azcoytia, f. 114.
Alegria, f. 115.
Azpeytia, f. 117.
Alava, f. 121.
Artajona, f. 142.
Ahibar, f. 144.
Albarracin, f. 163.
Alcañiz, f. 170.
Ayerve, f. 173.
Almudevar, f. 178.
Ariza, f. 180.
Alcomuer, f. 183.
Alagón, ibid.
Ainza, f. 185.
Alquezar, f. 187.
Alhama, f. 191.
Alicante, f. 213.
Ataymus, f. 224.
Almenara, f. 227.
Artana, f. 232.
Alzira, f. 233.
Albayda, f. 236.
Alcoy, f. 237.
Ademuz, f. 239.
Alpuente, f. 240.
Andilla, ibid.
Alcalá de Xivert, f. 251.
Adzeneta, f. 253.
Aras, ibid.

Agres,

Agres, f. 256.
Altéa, f. 258.
Aspe, f. 260.
Alaquás, f. 262.
Ayora, f. 266.
Albocacer, f. 269.
Alcolea, f. 270.
Alcazar, f. 275.
Ampurias, f. 324.
Ager, f. 328.
Alcaráz, f. 333.
Aytona. f. 334.
Amposta, f. 341.
Alcudia, f. 364.
Alcacer-do Sal, f. 417.
Abrantes, f. 419.
Almada, f. 420.
Avís, f. 422.
Alenquer, f. 425.
Azumar, f. 430.
Alcañede, f. 431.
Arruda, ibid.
Allandra, f. 433.
Atalaya, f. 434.
Almeyrin, f. 437.
Atougia, f. 442.
Alegrete, f. 447.
Arronches, ibid.
Arroyolos, f. 448.
Acenceyra, f. 450.
Alandroal, f. 451.
Albór, f. 452.
Alcoytin, ibid.
Alter de Chaon, f. 457.
Aveyro, f. 463.
Arrifana de Sousa, f. 466.
Amarante, f. 474.
Alfandega, f. 484.
Abreyro, f. 485.
Alijó, f. 486.
Aroca, f. 487.
Almeyda, ibid.
Alfayates, f. 488.
Andranis, f. 490.
Atailde, f. 492.
Agueda, ibid.
Alhucemas, f. 582.

B

Baza, f. 24.
Betanzos, f. 79.
Bayona, f. 85.
Bilbao, f. 103.
Bermeo, f. 106.
Balbastro, f. 164.
Borja, f. 168.
Burbaguena, f. 181.
Belchite, ibid.
Bubierca, f. 190.

Bor-

Bordón, f. 191.
Burriana, f. 225.
Bocayrente, f. 236.
Benicarlon, f. 242.
Binaróz, f. 249.
Benasál, f. 253.
Biar, f. 258.
Buñól, f. 266.
Beniganim, f. 267.
Borbotó, f. 269.
Benihumeya, f. 272.
Benisuleima, f. 274.
Benafer, ibid.
Barracas, ibid.
Barcelona, f. 285.
Balaguér, f. 313.
Berga, f. 319.
Berra, f. 320.
Badalona, f. 327.
Blanes, f. 330.
Bañulls de Maresme, f. 356.
Braga, f. 389.
Bexa, f. 407.
Braganza, f. 408.
Benavente, f. 430.
Borba, f. 449.
Berenguel, f. 456.
Barbacena, f. 458.
Barcelós, f. 474.
Boucella, f. 482.
Britiande, f. 484.

C

Comares, f. 35.
Coin, ibid.
Cartama, f. 36.
Cazarabonela, f. 37.
Colmenar, ibid.
Carthagena, f. 50.
Chinchilla, f. 55.
Caravaca, f. 57.
Cieza, f. 60.
Coruña, f. 67.
Compostela, ó Santiago, f. 68.
Celanova, f. 91.
Cestona, f. 109.
Corella, f. 138.
Cascante, ibid.
Calatayud, f. 165.
Caspe, f. 169.
Canta Vieja, f. 186.
Consentayna, f. 222.
Castellon de la Plana, f. 230.
Cullera, f. 235.
Cuevas, f. 242.
Cabañas, f. 243.
Cerbera, f. 244.

Ca-

Calig, f. 245.
Canét, f. 246.
Castell-Fabib, f. 255.
Castalla, f. 259.
Clevillente, f. 260.
Carcaxente, f. 267.
Carpesa, f. 269.
Cilla, f. 271.
Chirvella, f. 273.
Caudiel, y otros, f. 275.
Cervera, f. 315.
Cantavecha, f. 319.
Constanti, f. 323.
Centellas, f. 327.
Cardona, f. 332.
Castell-de Fells, f. 343.
Canét, f. 344.
Conflent, f. 347.
Colibre, f. 354.
Coimbra, f. 393.
Castiñeyra, f. 424.
Cecimbra, f. 432.
Campo-Mayor, f. 439.
Castelo de Vide, f. 446.
Coruche, f. 448.
Castro-Marin, f. 453.
Cabeza de Vide, f. 457.
Castañede, f. 459.
Ceyra, f. 464.
Conde, f. 469.
Camiña, f. 470.
Cervera, f. 471.
Chaves, f. 475.
Celorico, f. 477.
Castelo-Millor, f. 486.
Castelo-Bom, ibid.
Castel-Rodrigo, f. 487.
Castelo Mendo, f. 488.
Cubillán, f. 489.
Carneyro, f. 490.
Castrello, f. 491.
Constanti, ibid.
Covelliñas, f. 492.
Ceuta, f. 519.

D

Dalias, f. 45.
Durango, f. 105.
Deva, f. 115.
Daroca, f. 167.
Denia, f. 215.

E

Estella, f. 134.
Exea, f. 169.
Epila, f. 172.
Elche, f. 243.
Elda, f. 257.

Digitized by Google

Elna, f. 350.
Ebora, f. 391.
Elvas, f. 404.
Estremóz, f. 421.
Eboramonte, f. 445.
Ermelo, f. 484.

F

Frigiliana, f. 38.
Ferrol, f. 90.
Fuente-Rabía, f. 108.
Fraga, f. 174.
Frago, f. 190.
Fames, f. 252.
Fuente de En-Carroz, f. 262.
Figueras, f 329.
Formentera, f. 369.
Faro, f. 406.
Figueyro, f. 432.
Faro, f 455.
Fronteyra, f. 456.
Foz de Aroúce, f. 460.
Feyra, f. 466.
Fulgesiño, f. 482.
Ferreyra, f. 483.
Frexo de Espada-cinta, f. 484.
Flor de Rosa, f. 490.

G

Granada, f. 3.
Guadix, f. 18.
Gondomar, f. 92.
Garnica, f. 104.
Guetaria, f. 111.
Gurrea, f. 177.
Gandia, f. 217.
Guardamar, f. 232.
Gerona, f. 306.
Guisona, f. 331.
Guarda, f. 401.
Gois, f. 461.
Guimaraens, f. 468.
Govea, f. 482.
Granja de Tedo, f. 486.
Goyaes, f. 490.
Goyosim, f. 491.

H

Huescar, f. 31.
Hellorio, f. 107.
Heybar, f. 117.
Helgoybar, f. 118.
Huesca, f. 157.
Hijar, f. 176.
Hostalric, f. 323.

I

Irum, f. 120.
Ibi, f. 272.
Igualada, f. 330.
Ibiza, f. 368.
Idaña, f. 412.
Idaña la Nueva, f. 485.

J

Jubiles, f. 42.
Jaca, f. 160.
Julilla, f. 239.
Jana, f. 250.
Jurumeña, f. 445.

L

Loja, f. 26.
Lorca, f. 54.
Lorqui, f. 59.
Lanquera, f. 60.
Lebrilla, ibid.
Lugo, f. 72.
Loyo, f. 93.
Luna, f. 171.
Loarre, f. 178.
Lyria, f. 223.
Luchent, f. 247.
Lerida, f. 304.
Livia, f. 346.
Lisboa, f. 383.
Lamego, f. 400.
Leyria, f. 405.
Lagos, f. 411.
Louriñaa, f. 430.
Loule, f. 454.
Liñares, f. 481.
Lazarim, f. 491.

M

Malaga, f. 8.
Marbella, f. 28.
Mujacra, f. 32.
Motril, f. 33.
Monda, f. 39.
Murcia, f. 47.
Mula, f. 56.
Molina, f. 58.
Mazarron, f. 59.
Mondoñedo, f. 78.
Monforte, y Comarca de Lemos, f. 87.
Monterrey, f. 89.
Mongía, f. 92.
Muros, f. 93.

Digitized by Google

Mondragon, f. 110.
Motrico, f. 112.
Murga, f. 122.
Marañon, f. 136.
Monzón, f. 172.
Montalvan, f. 173.
Mallen, f. 174.
Monreal, f. 180.
Miquinenza, f. 182.
Murviedro, f. 120.
Morella, f. 226.
Montesa, f. 227.
Moxente, f. 238.
Montaberner, f. 246.
Moncada, f. 268.
Mazarrojo, f. 269.
Montroy, f. 271.
Mazamagrel, f. 273.
Manresa, f. 314.
Mataró, f. 318.
Mora, f. 320.
Monblanc, ibid.
Martorell, f. 321.
Monasterio, y Santuario de N. Señora de Montserrate, f. 335.
Menorca, f. 366.
Miranda, f. 402.
Moura, f. 427.
Monte-Mayor, f. 442.
Monforte, f. 445.
Marván. f. 447.
Monzaraz, f. 449.
Monteargil, f. 450.
Mertola, f. 453.
Moura, f. 455.
Miranda, f. 460.
Monte-Mayor, f. 464.
Monzon, f. 472.
Melgazo, f. 473.
Melo, f. 480.
Marialva, f. 481.
Mirandela, f. 484.
Murza, ibid.
Mundin, f. 486.
Monsanto, f. 489.
Melilla, f. 537.

N

Noya, f. 82.
Noudar, f. 450.
Neyva, f. 467.
Naman de Monforte, f. 485.
Noura, f. 491.

Or-

Digitized by Google

O

Orgiva, f. 41.
Orense, f. 76.
Orduña, f. 102.
Orio, f. 119.
Olite, f. 139.
Orihuela, f. 207.
Onda, f. 224.
Oropesa, f. 231.
Ontiñente, f. 234.
Oliva, f. 256.
Olocau, f. 268.
Olivenza, f. 426.
Orem, f. 431.
Odemira, f. 454.
Ouguella, f. 456.
Ovidos, f. 462.
Ovella, y otros Pueblos, f. 490.
Oran, f. 502.

P

Purchena, f. 33.
Puebla de Nerja, f. 38.
Puqueyra, f. 42.
Pitres, ibid.
Portilla, f. 60.
Perulla, f. 63.
Padron, f. 79.
Pontevedra, f. 82.
Plasencia, f. 114.
Peña Cerrada, f. 123.
Pamplona, f. 129.
Puente de la Reyna, f. 133.
Peralta, f. 141.
Puebla de Valverde, f. 184.
Peniscola, f. 218.
Paterna, f. 222.
Pego, f. 261.
Pusól, f. 263.
Puche, f. 263.
Puebla de Arenoso, f. 274.
Puebla Larga, f. 275.
Peralada, f. 334.
Prades, f. 335.
Palamós, f. 343.
Perpiñan, f. 352.
Palma, f. 361.
Porto, f. 396.
Portalegre, f. 403.
Povos, f. 424.
Porto de Mugen, f. 427.
Palmela, f. 428.
Pedrogan, f. 436.
Puñete, f. 439.
Porto de Mós, f. 441.

Digitized by Google

Pombal, f. 441.
Portél, f. 444.
Peniche, f. 451.
Penela, f. 458.
Penacova, f. 459.
Prado, f. 468.
Ponte de Lima, f. 473.
Piñel, f. 487.
Penamacor, f. 489.
Peñon, f. 567.

Q

Quinto, f. 186.
Quarte, f. 272.

R

Ronda, f. 19.
Ricote, f. 59.
Raya, f. 63.
Ribadavia, f. 84.
Ribadeo, f. 86.
Redondela, f. 89.
Renteria, f. 118.
Ricla, f. 179.
Ribagorza, f. 192.
Rosel, f. 268.
Roda, f. 324.
Roses, f. 326.
Ripoll, f. 334.
Redondo, f. 429.
Real Convento, y Villa de la Batalla, f. 449.
Rozas, f. 491.

S

Santa Fé, f. 27.
Salobreña, f. 34.
Seteniél, *ibid.*
Sebel, el grande, y el pequeño, f. 43.
Santa Maria, f. 92.
San Sebastian, f. 109.
Segura, f. 113.
Salinas, f. 114.
San Vicente de Sonsierra, f 124.
Sanguesa, f. 142.
Sos, f. 179.
Sariñena, f. 182.
Sadava, f. 184.
Salvatierra, *ibid.*
Sallent, y Val-de Thena, f. 193.
Segorbe, f. 206

San

San Phelipe, f. 209.
San Matheo, f. 245.
Sueca, f. 250.
Siete-Aguas, f. 267.
Salzadella, f. 270.
Seu de Urgel, f. 309.
Solsona, f. 312.
Siurana, f. 332.
Senna, f. 342.
Salses, f. 354.
Silves, f. 410.
Setubal, f. 413.
Santaren, f. 414.
Sintra, f. 416.
Salvatierra, f. 436.
Sarten, ibid.
Serpa, f. 438.
Soure, f. 439.
Sedá, f. 458.
Santa Christina, f. 461.
Sarrancelle, f. 481.
Seya, f. 482.
San Pedro de Sul, f. 483.
San Juan de Pesqueyra, ibid.
Sabugal, f. 488.
Sortella, ibid.
Santa Marta, f. 491.
Sandin, ibid.
Sanguiñedo, ibid.
Souto, f. 492.

T

Torrox, f. 38.
Tobarra, f. 59.
Totana, f. 62.
Tuy, f. 75.
Tolosa, f. 112.
Treviño, f. 123.
Tudela, f. 137.
Tafalla, f. 140.
Teruél, f. 161.
Tarazona, f. 162.
Tahuste, f. 176.
Torrijo, f. 191.
Tiermas, f. 192.
Trayguera, f. 241.
Tales, f. 254.
Torres Torres, f. 263.
Tirig, ó Tiriche, f. 270.
Toro, f. 275.
Torrente, f. 276.
Tarragona, f. 298.
Tortosa, f. 301.
Tarrega, f. 328.
Termes, f. 329.
Tea, f. 343.
Tabira, f. 409.
Tomar, f. 418.

Digitized by Google

Torres-Novas, f. 423.
Torresvedaas, f. 425.
Tentugal, f. 459.
Torre de Moncorvo, f. 476.
Troncoso, f. 479.
Trapa, f. 483.
Tagilde, f. 492.

U

Uxixar, f. 42.
Usurbil, f. 118.
Ultra-Puertos, f. 147.
Uldecona, f. 341.

V

Vera, f. 29.
Velez-Malaga, 30.
Velez el Blanco, f. 39.
Verja, f. 44.
Villena, f. 56.
Vigo, f. 84.
Vivero, f. 86.
Viana, f. 91.
Villafranca, f. 113.
Vergara, f. 116.
Villa-Real, f. 119.
Victoria, f. 121.
Vera, f. 132.
Viana, f. 135.
Villa de Milagro, f. 141.
Valles de Baztan, Roncesvalles, y Roncal, f. 144.
Verdun, f. 186.
Velilla, f. 187.
Valencia, f. 198.
Villajoyosa. f. 225.
Villa-Real, f. 229.
Villahermosa, f. 240.
Vistabella, f. 252.
Vivel, f. 255.
Vallada, f. 256.
Villar, f. 265.
Vich, f. 310.
Valls, f. 321.
Villafranca de Panadés, f. 330.
Villafranca de Conflent, f. 347.
Viseo, f. 398.
Villaviciosa, f. 420.
Villarde, f. 429.
Villafranca, f. 433.
Viana, f. 441.
Villa, y Real Convento de Alcobaza, f. 443.

Vey-

Veyros, f. 446.
Villanueva, f. 467.
Viana, f. 470.
Valencia, f. 471.
Villanueva, f. 475.
Villa-Flor, f. 483.
Viñais, f. 485.
Villa-Real, ibid.
Villa-Mayor, f. 486.
Vallellas, f. 489.

X

Xijona, f. 219.
Xelva, f. 238.
Xerica, f. 254.
Xábea, f. 261.
Xiverte, f. 271.

Z

Zumaya, f. 116.
Zaragoza, f. 152.
Zuera, f. 177.
Zuela, f. 252.
Zurita, f. 273.
Zambuja, f. 438.
Zarzedas, f. 461.
Zurara, f. 467.

Digitized by Google

INDICE ALPHABETICO

de las cosas mas notables que se contienen en este segundo Tomo de la Poblacion general de España.

A

ALmería, desembarcó Santiago, fol. 17.
Agugero de Alpujarras, fol. 42.
Andeca, Señor de Vizcaya, fol. 101.
Armas de Vizcaya, ibid.
Armas de Alava, ibid.
Armas de Guipuzcoa, ibid.
Arbol de Garnica, folio 105.
Aparicion en Zaragoza, fol. 153.
Ataulpho en España, fol. 290.
Armas de los Godos, ibid.
Apellido de Centellas, fol. 327.
Astillero de Navios en el Palacio de Lisboa, fol. 384.
Abance del Fuerte de Santiago en Melilla, fol. 556.

B

Batalla de Malaga, f. 14.
Baños de Alhama, f. 29.
Batalla de Antequera, fol. 23.
Batalla de Monda, folio 39.
Batalla naval de Tolón, fol. 50.
Batalla de Almansa, folio 61.
Batalla de Roncesvalles, fol. 145.
Batalla de los Roncales, ibid.
Batalla de Zaragoza, folio 156.

Digitized by Google

Baños de Tiermas, folio 192.
Batalla de Ourique, folio 346.
Batalla de Aljubarrota, fol. 377.
Batalla de la Guadiña, fol. 434.
Baños celebrados de Caldas, fol. 462.

C

Cerro del Suspiro, f. 6.
Carmenes (son paseos), fol. 7.
Cava, Puerta de Malaga, fol. 9.
Cayo Cornelio, fol. 11.
Castillo (Familia), ibid.
Christo de la Salud, folio 13.
Carta de San Francisco de Paula, ibid.
Ceromonia de levantar Pendon, fol. 25.
Continencia de Scipion, fol. 52.
Cruz de Caravaca, f. 57.
Concilio de Lugo, f. 73.
Crucifixo de la Rexa de Lugo, fol. 74.
Cómo traxerón el Cuerpo de Santiago á España, fol. 80.
Costumbre en los Duelos de los Moros, folio 122.
Castillo de Pamplona, fol. 129.
Corona de Espinas, Reliquia, fol. 131.
Campana de Huesca, fol. 159.
Corporales de Daroca, fol. 167.
Corte primera de Garcia Ximenez, f. 185.
Campana de Velilla, folio 188.
Cerco de Sagunto, folio 221.
Cuerpo de S. Pasqual Baylon, fol. 230.
Caso raro de Monte-Mayor, fol. 265.
Condes de Barcelona, fol. 281.
Cabrera, Caballero Catalan, fol. 284.
Ciudad de Barcelona, fol. 286.
Coronacion de los Re-

yes de Aragon, f. 300.
Cortes de Tarragona, fol. 301.
Caballo de Julio Cesar, fol. 374.
Conspiracion en Lisboa, fol. 379.
Cuerpo de San Vicente Martyr, fol. 386.
Cuerpo de San Gonzalo de Amarante, f. 474.
Cubillán, patria de la Cava, fol. 489.
Capitan Palomino, se porta en Ceuta, folio 531.
Chiste gracioso de un Moravito, fol. 549.

D

Denominacion de Cataluña, fol. 278.
Discurso sobre la Historia de Montserrate, desde el folio 337. hasta el 340.
Doña Inés de Castro casó con el Rey D. Pedro, fol. 409.
Desengaño del Arbol de la Isla del Hierro de Canarias, fol. 498.
Descripcion del Reyno de Fez, fol. 518.

E

El Torcal de Antequera, fol. 23.
Espejo encantado, f. 68.
El cuerpo del Conde D. Julian, padre de Florinda, fol. 178.
Ermita, y milagro de Alcoy, fol. 237.
Eulalia, Patrona de Barcelona, fol. 292.
Epitafio en la sepultura del Rey D. Rodrigo, fol. 399.
Embaxada de Celorico, fol. 478.
Estatua de la Isla del Cuervo, fol. 496.
Elogio á un Veedor de Ceuta, fol. 528.
El Obispo de Ceuta D. Vidal Marin renuncia dos Obispados, f. 529.
Exercito, y expedicion de Ceuta, fol. 532.

Fa-

F

Fabrica de hoja de lata, fol. 20.
Fuente de la Piedra, folio 22.
Flota en Vigo, fol. 84.
Feudo de Bearneses á Roncaleses, f. 144.
Fruta de Mallorca, folio 365.
Familia de Pachecos, fol. 478.
Familia de Melo en Portugal, fol. 480.

G

Guerra de Viriato, folio 100.
Gruta de Mallorca, folio 365.
Gois, apellido en Portugal, su origen de el de Estrada, fol. 461.
Guimaraens, patria de Don Alonso Henriquez, y de S. Dámaso, fol. 469.

H

Hallazgo del Cuerpo de Santiago, fol. 70.
Honor de los Hijos de Presidio, fol. 552.

I

Inundacion de Malaga, fol. 13.
Indalecio, en Almería, fol. 17.
Iglesia de Santiago, f. 70.
Imagen del Puche, folio 264.
Ingleses, toman á Menorca, fol. 367.
Infante Don Fernando enterrado en Fez, folio 377.
Imagen de la Victoria de Melilla, fol. 541.

J

Juan Cano, insigne hombre Vizcayno, fol. 112.

Digitized by Google

L

Limosna del Rey de Francia á la Iglesia de Santiago, fol. 72.
El de Portugal, ibid.
D. Lope, Señor de Vizcaya, fol. 101.
Leyes de Denia, f. 215.
Lamentable fuego de Villa-Real, f. 230.
Laguna de Sierra de Cantaro, fol. 375.
Laguna de Seya, f. 482.
Laguna grande de Melilla, fol. 543.

M

Manifiesto el Santisimo en Lugo, fol. 73.
Muros de Pamplona, se caen, fol. 131.
Maza de Fraga, f. 175.
Monstruo Marino, folio 205.
Monte de Sal de Cardona, 332.
Montaña de Montserrate, fol. 335.
Monasterio de Montserrate, fol. 336.
Muerte del Rey D. Sebastian, fol. 379.
Mafra, obra insigne, folio 388.
Milagro de Santarén, fol. 415.
Muerte del Rey de Mequinez, fol. 536.
Martyres del Peñon, folio 580.

N

Navegacion de Himelcón, y Hanón, f. 92.
No hay animales ponzoñosos en Mallorca, folio 359.
Nuestra Señora de la Peña de Sintra, f. 416.

O

Opinion del Licenciado Molina, fol. 73.
Origen del Orden de Santiago, 93.
Origen de la Lengua Lemosina, fol. 149.

Ori-

Origen de sus Condes, fol. 150.
Orden de Montesa, folio 227.
Origen de los Corporales de Daroca, f. 247.
Orden de la Merced, fol. 292.
Orden de Christo, folio 418.
Orden de Avís, f. 422.
Orden de Santiago, folio 428.

P

Pedro-Ximenez (vino), fol. 10.
Pendones, su ceremonia, fol. 12.
Plato de Esmeralda, folio 17.
Piedras de Antequera, fol. 23.
Puerto de Safarraya, folio 38.
Puerto insigne de Carthagena, fol. 50.
Plaza insigne de Bilbao, fol. 103.
Primer Rey del apellido de Borbón, f. 140.
Primera casa de Templarios, fol. 166.
Puerto-Mahon, hermoso, y seguro, ibid.
Patriarcal de Lisboa, folio 384.
Patria del Rey Wamba, fol. 412.
Patria de San Juan de Dios, sus elogios, folio 442.
Pez disforme de Peniche, fol. 451.
Perdida de Orán, f. 510.
Perros llevan cartas, y papeles, fol. 553.

R

Religiosos Victorios, folio 13.
Reyes de Navarra ungidos, fol. 128.
Reliquias en Valencia, fol. 204.
Rara fuente de Alcoy, fol. 237.
Recibimiento del Rey Phelipe V. á su primera Esposa, f. 329.

Re-

Digitized by Google

Reyes de Portugal, folio 375.
Restauracion de Orán, fol. 511.

S

Soto de Roma, fol. 7.
Solar de Loyola, f. 117.
Solar noble de Xavieres, fol. 143.
Saco de Exéa, fol. 170.
Sitio, y empresa de Barcelona, fol. 295.
Sitio, y asedios de Perpiñan, fol. 353.
Serie de los Reyes de Mallorca, fol. 360.
Suceso raro de lealtad Portuguesa, fol. 395.
Sitio de Campo-Mayor, fol. 440.
Servicios de la Casa de los Paredes en Melilla. fol. 565.

T

Torcuato, fol. 18.
Tributo á Santiago, f. 71.
Triunfos de España, folio 100.
Trage primitivo en Valle-Baztan, fol. 145.
Torre de Valencia, folio 204.
Toma de Mallorca, folio 360.
Tocanse las campanas al nacimiento de San Juan de Dios, f. 442.
Toma de Ceuta, f. 521.

U

Ungidos los Reyes de Aragon, fol. 150.

V

Voto de Santiago, folio, 95.
Victorias de Sertorio, folio 100.
Vera, apellido, su origen, fol. 133.
Vasco de Gama, hombre insigne, fol. 388.
Vision de Esteban, Obispo, fol. 394.




Digitized by Google